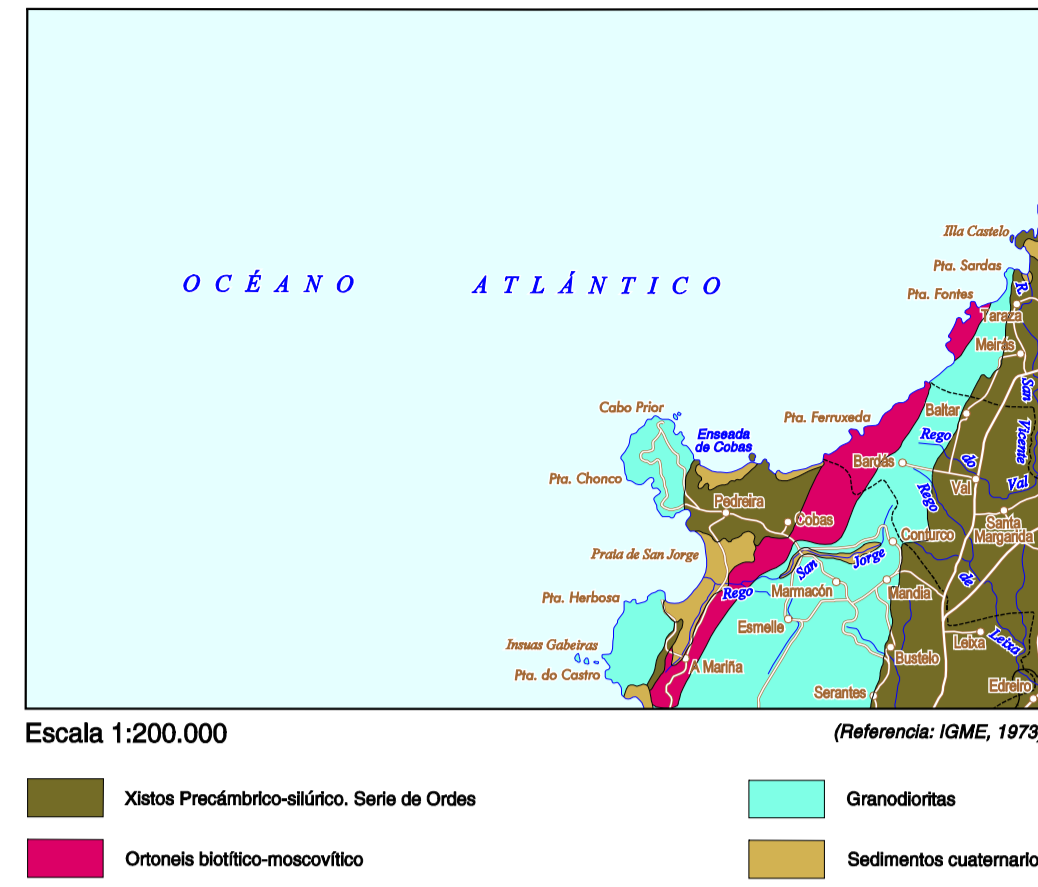
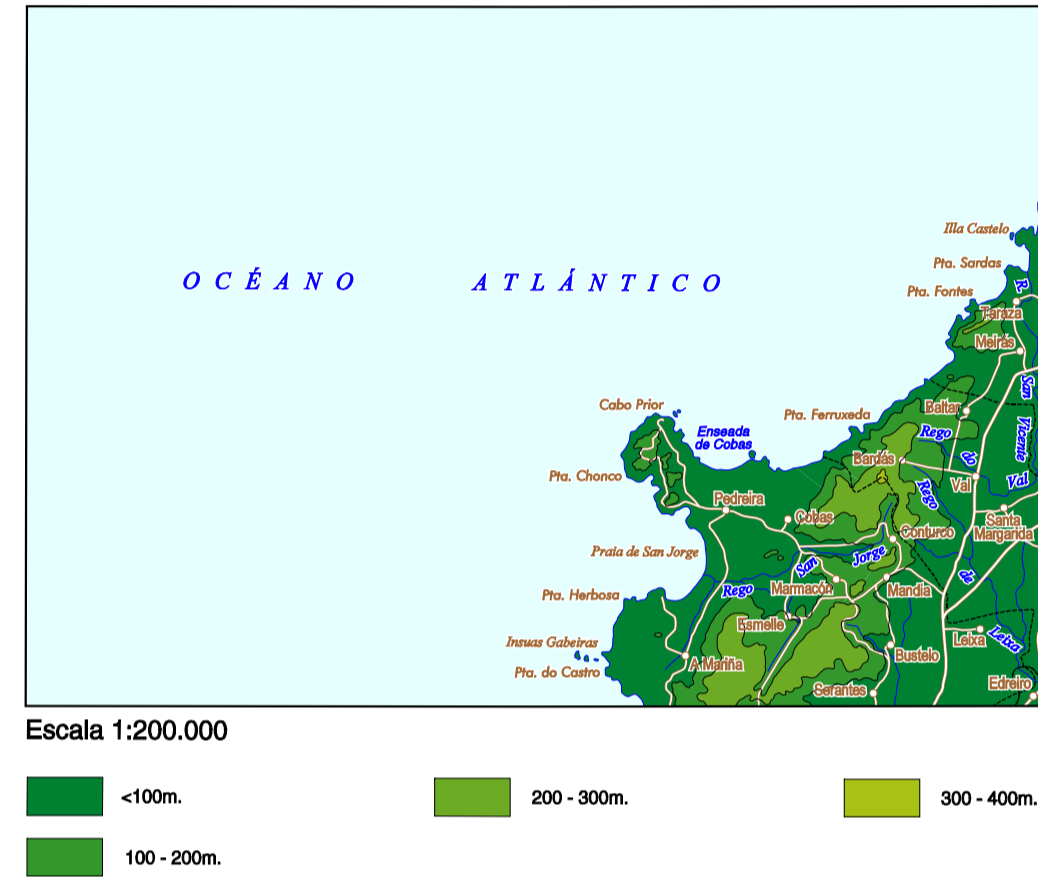


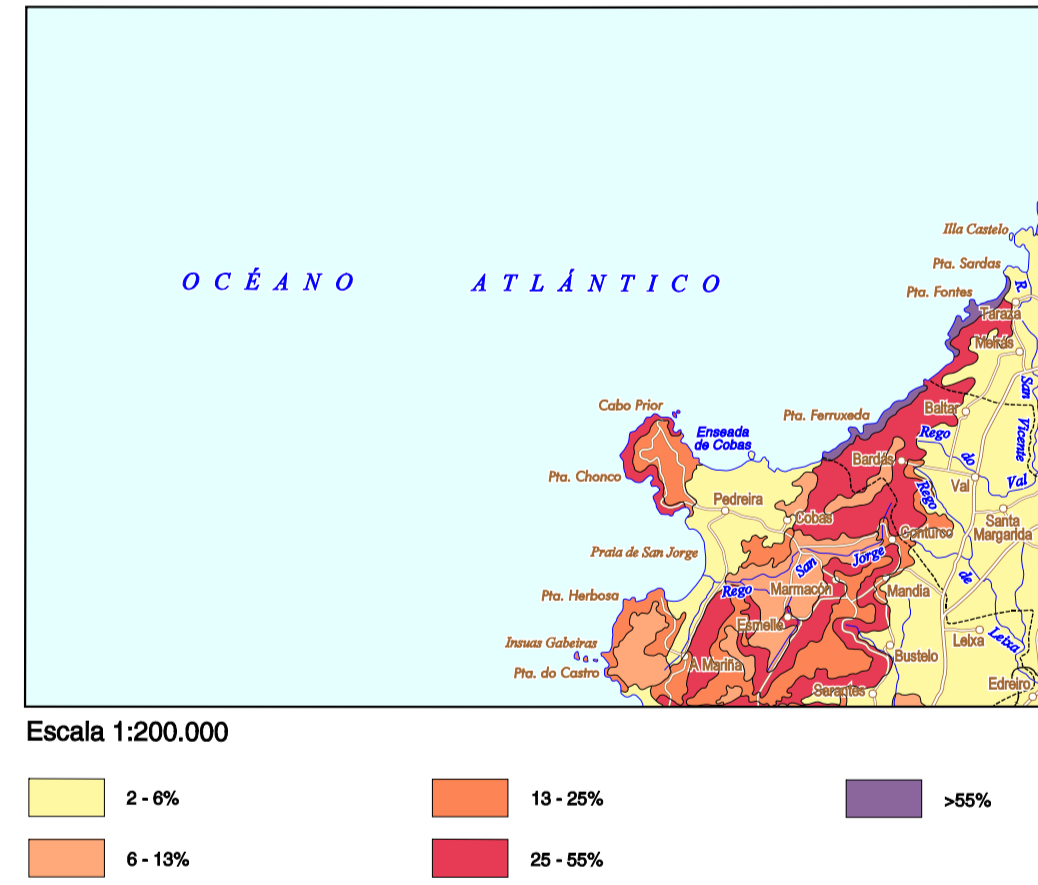
**ESQUEMA XEOLÓXICO**



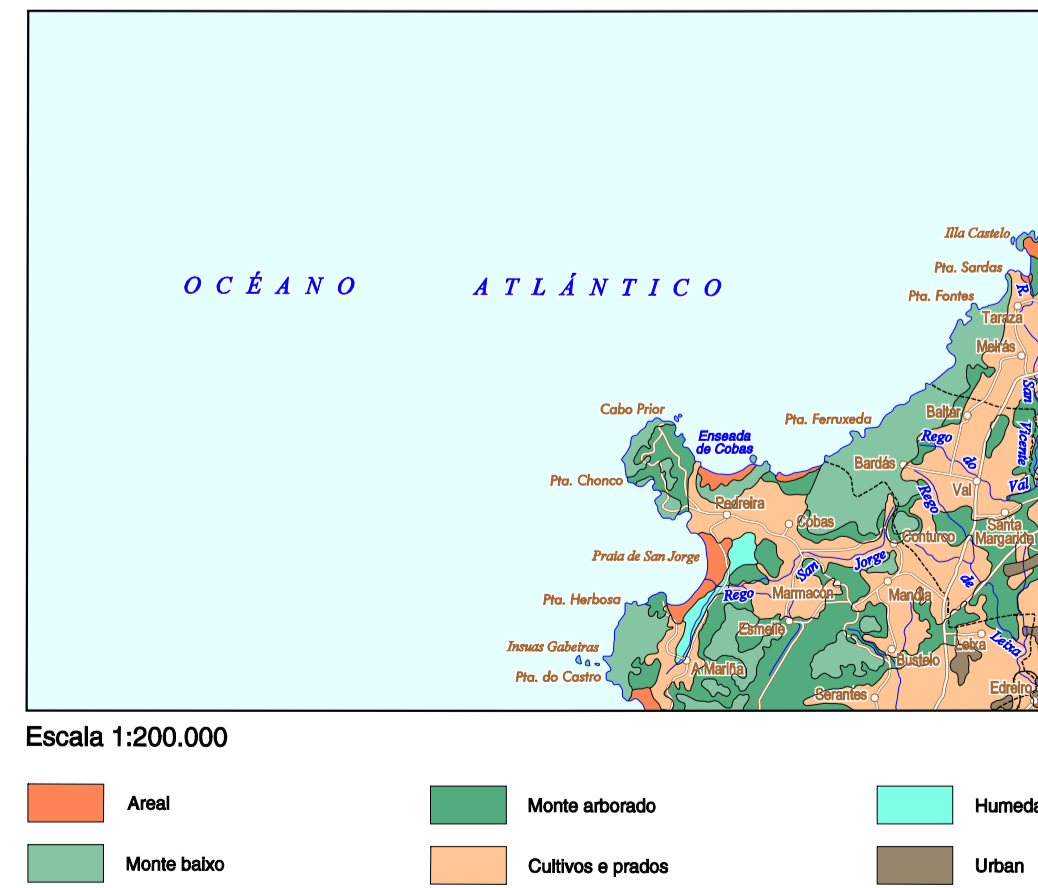
**ESQUEMA HISOGRÁFICO**



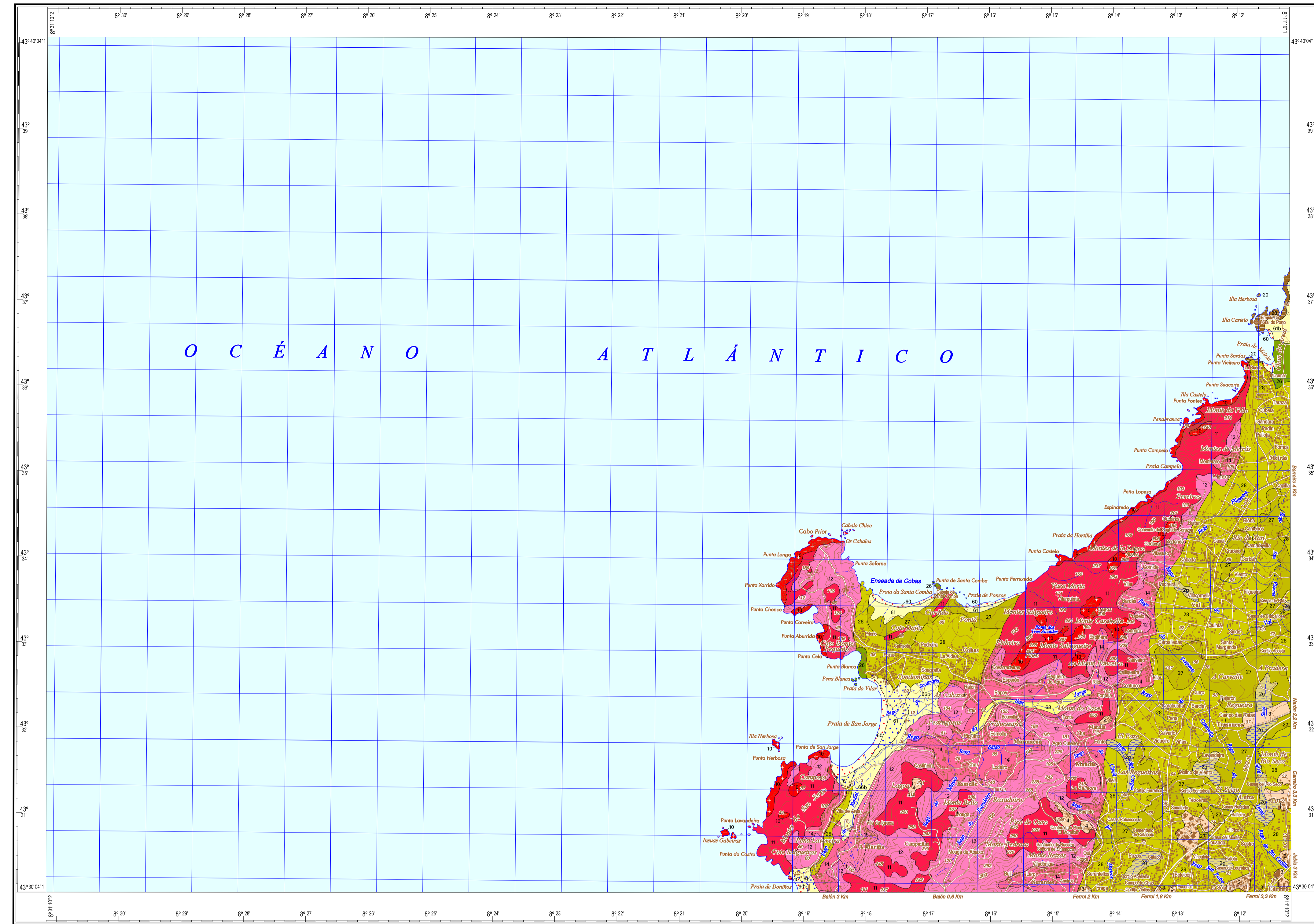
**CLASES DE PENDENTE (FAO)**



**USOS DO SOLO**



**MAPA DE SOLOS**



Cartografía Digital: [www.ign.es](http://www.ign.es)  
Datos: [sede.ign.es](http://sede.ign.es)  
Deposito legal M-41203-2002  
Impresión: Master's Gráfico S.A.  
© Prohibida a reprodución total ou parcial sen autorización expresa

AUTORES:  
F. Macías Vázquez e R. Calvo de Anta  
Dpto. de Edafoloxía e Química Agrícola  
Universidade de Santiago de Compostela

**ESQUEMA FAO (1998)**

- 3 Poboación e infraestruturas (Inclusiones de Regosoles antrópicos)
- 4 Regosoles espoll-antrópicos

- SOLOS SOBRE MATERIAIS GRANÍTICOS**  
(Granitos, granodioritas, ortogneis... e sedimentos coluviais e aluvicoluviais derivados)
- 10 Leptosoles líticos e úmbricos (Inclusiones de Umbrísoles epilépticos)
  - 11 Umbrísoles epilépticos (Inclusiones de Leptosoles úmbricos)
  - 12 Umbrísoles endolépticos e húmicos
  - 14 Cambisoles e Umbrísoles átricos (Inclusiones de Regosoles átricos e antrópicos)
  - 15 Umbrísoles antri-húmicos e átricos (Inclusiones de Regosoles antrópicos)

- SOLOS SOBRE XISTOS**
- 20 Leptosoles líticos e úmbricos (Inclusiones de Umbrísoles epilépticos)
  - 26 Umbrísoles epilépticos e Leptosoles úmbricos
  - 27 Umbrísoles ferrálicos e hápticos
  - 28 Cambisoles antri-ferrálicos / antri-dítricos e Umbrísoles antri-ferrálicos / átricos (Inclusiones de Regosoles antrópicos)
  - 29 Umbrísoles gleicos e Gleysoles úmbricos

- SOLOS SOBRE SEDIMENTOS CUATERNARIOS**
- 50 Fluviosoles átricos e Arenosoles álbicos
  - 51 Arenosoles álbicos e hápticos
  - 61b Regosoles átricos
  - 63 Fluviosoles úmbricos / gleicos e Umbrísoles humigleicos
  - 66b Gleysoles úmbricos e Fluviosoles gleicos

**6 - SAN SALVADOR DE SERANTES**

**DIVISIÓN ADMINISTRATIVA**



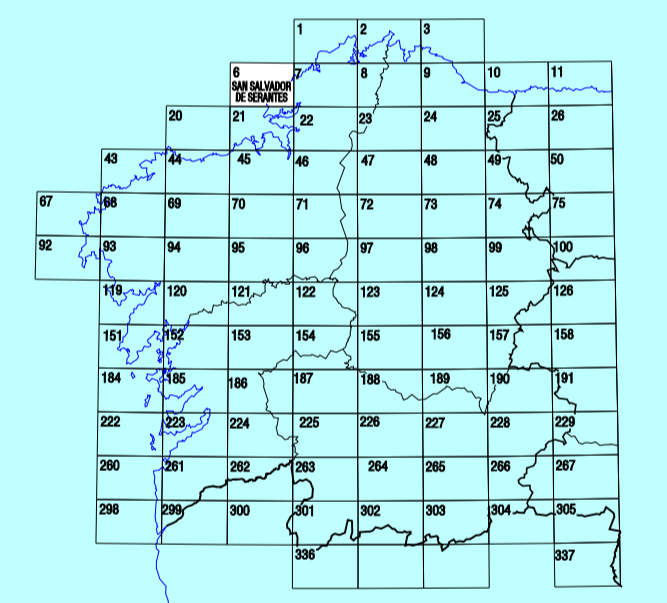
- TÉRMINOS MUNICIPAIS**
- 1 Ferrol
  - 2 Narión
  - 3 Vedradillo



6  
5-3

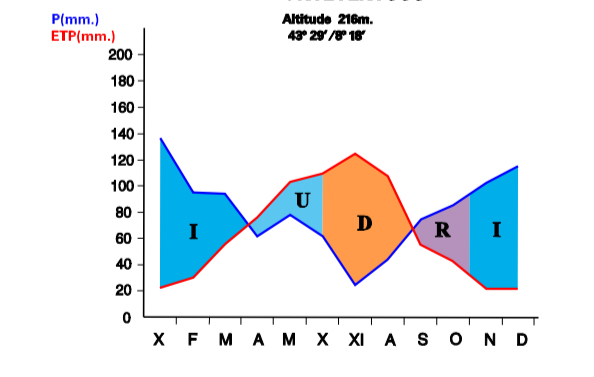
**MAPA DE SOLOS DE GALICIA**  
Escala 1:50.000

**SAN SALVADOR DE SERANTES**

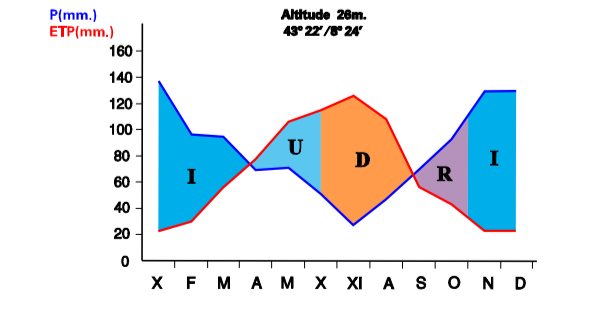


Xunta de Galicia

**ESTACIÓN TERMOPLUVIOMÉTRICA DE MONTEVENTOSO**



**ESTACIÓN TERMOPLUVIOMÉTRICA DE A CORUÑA**



**BALANCE HÍDRICO DO SOLO**  
(Reserva: 100mm)

P: Precipitación (mm)  
ETP: Evapotranspiración potencial (mm)  
I: Período de infiltración

U: Utilización da reserva  
D: Déficit absoluto  
R: Recarga