

**VIANA DO CASTELO**

OCEANO ATLANTICO MAR CANTABRICO

RIA DO BARQUEIRO

RIA DE VITEIRO


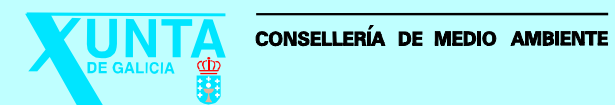
ESCALA 1:50.000

INSTITUTO GEOGRAFICO NACIONAL DE ESPAÑA

Autores: F. Macías Vázquez e R. Calvo de Anta  
Dpto. de Edafoloxía e Química Agrícola  
Universidade de Santiago de Compostela

Mapa de Galicia con división administrativa. Muestra as provincias de A Coruña, Lugo, Pontevedra e Ourense. O océano atlántico está á esquerda e o mar Cantábrico á dereita. As provincias están numeradas: A Coruña (2), Pontevedra (1), Ourense (4) e Lugo (3). As cidades de Santiago de Compostela (2) e Ourense (5) están marcadas.

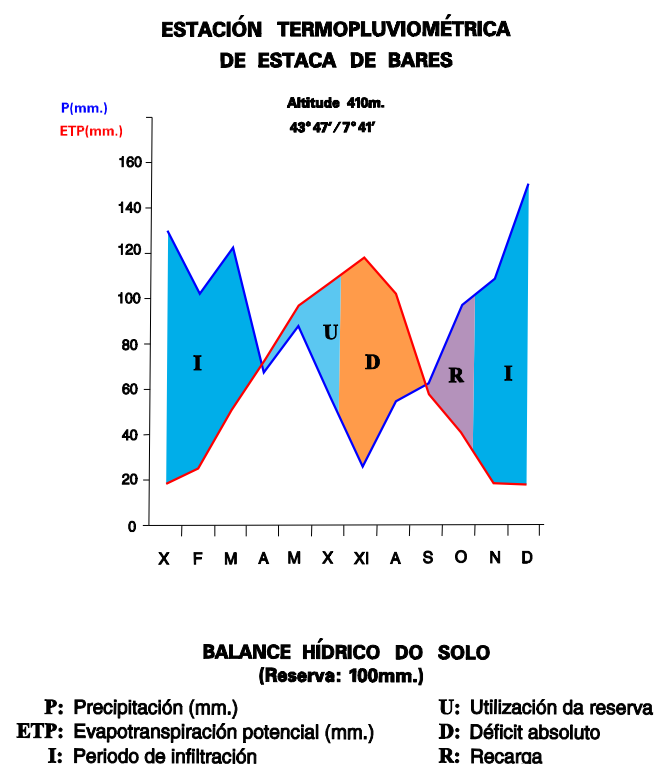
TÉRMINOS MUNICIPAIS	
A CORUÑA	LUGO
1 Mañón	3 Xove
2 Origueira	4 O Vicedo
	5 Viveiro



2
7-2

**Escala 1:50.000**

# Xunta de Galicia



**BALANCE HÍDRICO DO SOLO**  
(Reserva: 100mm.)

P: Precipitación (mm.)	U: Utilización da reserva
ETP: Evapotranspiración potencial (mm.)	D: Déficit absoluto
I: Período de infiltración	R: Recarga