

ADMINISTRACIÓN LOCAL

MUNICIPAL

TOMIÑO

Outros documentos, notificacións e informacións públicas

PLAN DE INCENDIOS

PLAN MUNICIPAL DE PREVENCIÓN E DEFENSA CONTRA OS INCENDIOS FORESTAIS DO CONCELLO DE TOMIÑO

Marzo de 2021

MEMORIA

1 INTRODUCCIÓN

1.1 Antecedentes e xustificación

O monte constitúe un patrimonio esencial para o desenvolvemento sustentable de Galicia, onde os terreos de monte constitúen máis do 65% da súa superficie e onde integrados con eles hai 313 concellos cuns 31.550 núcleos de poboación.

Mais o importante valor que o monte desempeña para a nosa sociedade no seu conxunto vén sendo ameazado pola propagación de incendios forestais, afectando á súa riqueza ambiental e paisaxística e ás actividades agroforestais que se desenvolven nel.

Esta situación débemos facer conscientes de que os incendios forestais no medio rural constitúen unha grave ameaza para calquera política de desenvolvemento rural, ademais de comprometer a sustentabilidade económica e social de Galicia.

Os terreos forestais e as súas zonas de influencia teñen unha configuración específica que dificulta a súa protección contra os incendios forestais; entre outras, estas características son a fragmentación da propiedade, o desequilibrio entre zonas, o abandono da agricultura, a gandaría extensiva sen control e a progresiva transformación das parcelas agrícolas fragmentadas en terreos de monte, o que deu lugar a unha progresiva desorde do territorio incrementando a ameaza derivada dun incendio forestal.

O Estatuto de autonomía de Galicia no artigo 27.10 e a Constitución de 1978 nos artigos 148.1.8 e 149.1.23 determinan o marco normativo xeral de referencia en materia de prevención e incendios forestais. A Lei 43/2003, de 21 de novembro, de montes, atribúe á Comunidade Autónoma a facultade para desenvolver os aspectos de defensa contra incendios forestais dotando dun marco regulador lexislativo que contribúe a fortalecer a seguridade xurídica das administracións públicas galegas e dos cidadáns na prevención e defensa contra os incendios forestais.



A Lei 7/2012, do 28 de xuño, de montes de Galicia, ten por obxecto establecer o marco normativo dos montes e terreos forestais existentes na Comunidade Autónoma de Galicia, e será aplicable a todos os montes ou terreos forestais do territorio.

A Lei 3/2007, do 9 de abril, de prevención e defensa contra os incendios forestais de Galicia, estrutura o planeamento de defensa do espazo rural fronte aos incendios forestais, en varios niveis: galego, de distrito, municipal e inframunicipal. No seu artigo 7 atribúe a competencia dos concellos de elaborar e aprobar os plans municipais de prevención e defensa contra os incendios forestais, adoptar as medidas de prevención de incendios forestais que lles correspondan en terreos que lles sexan da súa titularidade, ordenar a execución das obras necesarias para conservar e manter o solo e a biomasa vexetal nas condicións precisas que eviten os incendios, e de forma máis concreta a ordenación e execución subsidiaria da xestión da biomasa, así coma o deber de xestionar as redes secundarias de faixas de xestión de biomasa e as faixas laterais das redes viarias da súa titularidade.

Neste marco, o planeamento a nivel municipal integrará nos plans de emerxencias municipais as actuacións de prevención e defensa contra os incendios forestais, con arranxo ó previsto na lexislación de emerxencias, sendo a Lei 17/2015, do 9 de xullo, do Sistema Nacional de Protección Civil, a Lei 5/2007, do 7 de maio, de emerxencias de Galicia (Platerga) e o Plan especial de protección civil ante emerxencias por incendios forestais na Comunidade Autónoma de Galicia (Peifoga).

1.2 Obxectivos

O obxectivo principal do presente Plan Municipal de Prevención e Defensa contra Incendios Forestais, en cumprimento do establecido na Lei 3/2007, é a definición da rede de faixas secundarias de xestión de biomasa, formadas por un conxunto de parcelas lineais do territorio estratexicamente localizadas, e garantir o control e a eliminación total ou parcial da biomasa forestal, mediante técnicas silvícolas axeitadas, co fin principal de reducir o risco de incendio e protexer a seguranza das persoas.

Este obxectivo fundamental concrétese nunha serie de accións sobre o territorio que buscan organizar a xestión da biomasa en zonas estratéxicas, especialmente aquelas declaradas de alto risco de incendio, unido á construción e mantemento de faixas exteriores de protección de zonas poboadas, o tratamento de áreas forestais nun esquema de intervención segundo modelos silvícolas previamente establecidos, no ámbito da defensa de persoas e bens e a defensa dos montes.

A redacción do presente Plan pretende, por tanto, aportar un documento que conteña as accións necesarias para a defensa contra os incendios forestais efectuando unha análise da situación actual, e establece unha zonificación do territorio como marco das directrices de actuación a realizar para acadar os obxectivos propostos.



1.3 Aprobación do Plan Municipal de Prevención e Defensa Contra Incendios Forestais

É competencia dos concellos elaborar e aprobar os plans municipais de prevención e defensa contra os incendios forestais, e integralos nos plans de emerxencias municipais, de acordo co previsto na lexislación galega de emerxencias.

Os plans deberán ser redactados por técnicos competentes en materia forestal.

A estrutura deste plan, ven definida no artigo 16 da Lei 3/2007, e axustarase ás directrices que estableza a normativa aplicable en materia de emerxencias.

Será a dirección xeral competente en materia forestal quen emita informe preceptivamente e con carácter vinculante sobre os plan municipais de prevención e defensa contra os incendios forestais antes da súa aprobación. O ámbito do plan poderá ser de todo o concello ou ilo desenvolvendo por zonas.

A coordinación e a xestión do planeamento municipal de prevención e defensa contra os incendios forestais compétenlle a alcaldía. A elaboración, execución e actualización deste planeamento ten carácter obrigatorio.

Os plans municipais de prevención e defensa contra os incendios forestais deberán adaptarse ao disposto nesta Lei nun prazo de cinco anos desde a súa entrada en vigor.

2 ÁMBITO TERRITORIAL

O marco xeográfico obxecto do presente Plan Municipal de Prevención e Defensa Contra os Incendios Forestais é o concello de Tomiño, localizado na provincia de Pontevedra, dentro do Distrito Forestal XVIII Vigo-Baixo Miño.

2.1 Situación, límites e superficies

Situación

O concello de Tomiño sitúase na provincia de Pontevedra. As súas coordenadas xeográficas son:

- Latitude: 42°0'17,88"N
- Lonxitude: 8°44'56,04"W

Límites

- Norte: concellos de Tui, Gondomar e Baiona.
- Oeste: concellos de Baiona, Oia e O Rosal.
- Sur: Portugal e concello de O Rosal.
- Leste: Portugal e concello de Tui.

Superficie

Ten unha extensión de 106,6 km².



Mapa 1 Localización do concello



Mércores, 11 de agosto de 2021

Núm. 153

2.2 Parroquias e núcleos de poboación

O concello distribúese en 15 parroquias que se relacionan na seguinte táboa:

Parroquia	Superficie	Habitantes
Amorín (San Xoán)	575,00	1284
Barrantes (San Vicente)	1752,83	891
Currás (San Martiño)	262,96	367
Estás (Santiago)	504,36	434
Figueiró (San Martiño)	592,41	461
Forcadela (San Pedro)	350,36	679
Goián (San Cristovo)	1223,32	2048
Pinzás (Santa María)	702,36	170
Piñeiro (San Salvador)	417,33	310
Sobrada (San Salvador)	476,64	1014
Taborda (San Miguel)	458,36	487
San Salvador de Tebra (San Salvador)	416,00	329
Tebra (Santa María)	1116,84	782
Tomiño (Santa María)	1457,07	3840
Vilameán (San Bieito)	346,62	368

Táboa 1 Táboa de parroquias e habitantes (Fonte: IGE)

*Superficie en hectáreas



Mapa 2 Mapa de parroquias



2.3 Caracterización do medio natural

2.3.1 Topografía

Tomiño atópase encadrado na comarca do Baixo Miño sendo, polo tanto, este río o principal elemento hidrográfico do territorio, xunto con un dos seus afluentes, o río Hospital.

O relevo do concello de Tomiño pode cualificarse en xeral como movido, con montañas e cimas de formas xeralmente suaves e redondeadas; articulándose sobre o río Miño e unha serie de vales de dirección principal norte-sur, formados por tributarios deste, destacando o val formado polo río Hospital (Briña). Os límites establécense polo oeste ca serra da Groba e O Galiñeiro e polo este continúan as estribacións desta serra, que van perdendo altura a medida que se acercan ás terrazas fluviais do Miño, constituíndo un relevo que se sucede en chanzos dunha horizontalidade case perfecta.

2.3.2 Climatoloxía

O clima en Tomiño é oceánico-húmido con tendencia á aridez estival e ofrece certa continentalidade. Existen diferenzas notables de temperatura e precipitación entre as zonas altas e o fondo do val, creándose dous microclimas diferenciados fundamentalmente pola temperatura. As temperaturas medias son de 19 °C en verán e 8,8 °C en inverno, e a pluviometría de 1.400 mm anuais no fondo do val e de 1.950 mm nas cotas altas. Hai que sinalar a existencia de bancos de néboa, que en inverno e primavera soben polo leito do Miño.

Pola situación xeográfica, dáse un predominio de ventos do suroeste; protexéndose dos ventos do norte polo cordón montañoso setentrional que forma a cabeceira do val, facéndose patentes só ao longo do verán.

2.3.3 Edafoloxía

O substrato xeolóxico pode diferenciarse nun conxunto principal constituído por granitos e granodioritas, o chamado complexo Monteferro-O Rosal composto por pizarras, microxistos, paragneises e cuarcitas; e por último o conxunto formado nos depósitos recentes e as terrazas que cobren a ribeira do río Miño.

Con respecto ás condicións construtivas dos terreos do concello distínguense tres áreas diferenciadas en función do substrato xeolóxico. A primeira, asentada sobre os depósitos recentes, distribúese polos vales do río Furnia, Hospital e Pego, e mostra condicións aceptables aínda que con problemas de tipo xeotécnico e hidrolóxico. A segunda, de rocas metasedimentarias, presenta condicións favorables aínda que con problemas de tipo xeotécnico. O granitos, granodioritas e gneis, a pesar dunhas características mecánicas favorables, soportan unhas condicións construtivas desfavorables debido a problemas de tipo xeomorfolóxico relacionados cas elevadas pendentes.

O substrato edafolóxico de Tomiño está composto por solos do tipo terra parda (principalmente eutrófica e podsolizada) e os solos de Vega sobre os depósitos do cuaternario do río Miño; aparecendo tamén protoranker e gley, e en menor medida, rochedos de silicatos; estes sitúanse nos puntos de superior altitude (Serra da Groba e Alto da Pedrada). A favor da pendente prodúcese unha elevación a protoranker; no descenso ata o val do río Miño a evolución realízase ata terra



parda podsolizada e oligotrófica ao norte, continuando nas ladeiras de Monte Alto ata terra parda eutrófica; ao chegar ás partes baixas das ladeiras e marxe do río Miño, dá lugar un solo tipo vega e gley cando de forma máis ou menos continua o nivel da auga chega á superficie do solo.

Estes solos caracterízanse por unha acidez media, cos valores máis ácidos nas zonas montañosas do interior e na conca baixa do río Hospital e os terreos menos ácidos na franxa costeira que se estende ao oeste do río. O contido en materia orgánica é moi variado, dándose os valores máis baixos nos vales agrícolas con solos evolucionados polas labores; as áreas montañosas interiores presentan os valores máis altos. Presentan texturas fundamentalmente franco-areosas, aínda que con bo contido en limo e arxilas. Nas veigas baixas do Miño predominan as texturas francas.

2.3.4 Hidroloxía

O río Miño é o principal elemento hidrográfico da comarca que cerra o concello polo sur ao longo de 15,3 kms que son navegables. A súa anchura oscila entre os 300 metros na súa parte alta e uns 1.100 metros no extremo oeste do concello debido ás bifurcacións das illas Morraceira e Bohega (illas dos Amores). Distínguense todo un sistema de concas fluviais de menor entidade cuxos cursos fluviais son subsidiarios do Miño, e que enmarcan toda unha serie de vales abertos en forma de U con orientación principal norte-sur e noroeste-sueste. Entre estes cursos podemos destacar, de este a oeste, os seguintes: Furnia, Hospital da Briña (Cereixo da Briña na súa cabeceira), Pego, Os Bravos, Cerradas (Zarradas) e Tollo. Na rexión noroeste do concello atópanse as fontes do río Tamuxe que nace ao norte da parroquia de Barrantes formando o regato das Margaridas e, augas abaixo, o regato de Vilachán.

Hidroloxicamente pode dicirse que o substrato ígneo e metamórfico constitúen formacións pouco permeables aínda que na capa cortical e na rede de diaclasas poden asentarse acuíferos locais de certa importancia, aproveitables sobre todo para usos domésticos. As distintas terrazas presentan acuíferos de interese limitado debido á escasa potencia dos niveis permeables, aínda que son frecuentes os pozos familiares de pouca profundidade e limitado caudal.

2.3.5 Flora

Dende o punto de vista corolóxico, o concello de Tomiño pertence ao subsector Miñense (sector Galaico-Portugués, subprovincia Astur-Galaica da rexión Eurosiberiana, pertencendo a vexetación á serie Colina Galaico-Portuguesa Acidófila do Carballo (*Quercus robur*); *Ruscus aculeati-Quercetum roboris sigmetum*).

Esta se corresponde, no seu óptimo estable, cunha carballeira densa (*Quercus robur*), que pode levar unha certa cantidade de cerquiños (*Quercus pyrenaica*), acivros (*Ilex aquifolium*), castiñeiros (*Castanea sativa*), loureiros (*Laurus nobilis*) e sobreiras (*Quercus suber*).

No sotobosque da carballeira, ademais dun bo número de herbas nemorais esciófilas (*Teucrium scorodonia*, *Hypericum pulchrum*, *Holcus mollis*, *Asplenium onopteris*, *Luzula forsteri*, *Viola riviniana*, *Linaria triornithophora*, *Omphalodes nitida*, *Aquilegia vulgaris*, *Anemone trifolia*, *Luzula sylvatica*...), existe un sotobosque arbustivo de densidade variable no que se poden atopar elementos mediterráneos da clase *Quercetea ilicis* (*Ruscus aculeatus*, *Daphne gnidium*, *Arbutus unedo*, *Rubia peregrina*, *Viburnum tinus*..., etc), coexistindo con outros vexetais caducifolios



eurosiberianos ou de área máis ampla (*Pyrus cordata*, *Lonicera periclymenum*, *Frangula alnus*, *Crataegus monogyna*, *Corylus avellana*..., etc.).

A degradación moderada dos bosques desta serie permite a extensión das xesteiras oceánicas colinas e mesomediterráneas, pobres en especies de distribución galaico-portuguesa, ourensán e beirense litoral (*Cytisus striati*: *Ulex europaei*-*Cytisus striati*), cuxa estrutura se corresponde co piorno de grande talla rico en fentos, silvas e toxos (*Cytisus striatus*, *Ulex europaeus*, *Rubus lusitanus*, *Pteridium aquilinum*..., etc.). Nesta parte de Galicia, ao ascender en altitude, soe existir xunto cas xesteiras de *Cytisus striatus* outros piornos como o *Cytisus scoparius*, *Genista florida* e *Cytisus grandiflorus*, que permiten recoñecer outra asociación da mesma alianza e subalianza (*Cytisus striati*-*Genista florida* *polygaliphylla*).

Esta asociación é substituída, tanto pola ocorrencia de incendios forestais continuados, como das repoboacións con piñeiros (*Pinus pinaster* subsp. *atlantica*), por queirogais que levan xa un bo número de elementos de queirogal mediterráneo ibero-atlántico do *Ericion umbellatae* (*Ulex minor*, *Genista triacanthos*, *Cistus psilosepalus*..., etc.) pero, que á súa vez, manteñen aínda outros elementos do brezal cantabroatlántico de *Daboecia cantabrica* (*Pseudarrhenatherum longifolium*..., etc.).

Este tipo de cuberta vexetal, sería substituída nas zonas húmidas como as ribeiras dos ríos, pola subasociación *Alnetum glutinosae*, na que domina o aliso (*Alnus glutinosa*) e o salgueiro (*Salix atrocinerea*), que constitúen os típicos bosques de ribeira do área.

Con todo, o tipo de cuberta vexetal ata agora descrito, non representa máis que de forma puntual, o paisaxe vexetal do concello de Tomiño, posto que foi desprazado paulatinamente a consecuencia das prácticas agrícolas, gandeiras, forestais..., etc.

No concello pódense atopar unha serie de unidades básicas de vexetación como son as vexetación ripícolas, bosques mixtos de frondosas e especies forestais, piñeirais, eucaliptais, masas mixtas de piñeiros e eucaliptos, queirogais e terreos de cultivo, pasteiros e prados.

2.3.6 Fauna

Dende o punto de vista do hábitat, procedeuse á identificación en base ás unidades de vexetación máis facilmente recoñecibles e distintivas estruturalmente para a fauna, que soen levar asociadas comunidades faunísticas características.

Á hora de realizar a descrición dos hábitats faunísticos, hai que ter en conta a gran proximidade aos núcleos rurais, que se solapan cos hábitats circundantes, provocando que as especies silvestres máis recelosas sexan desprazadas para o beneficio dos animais domésticos, así como aqueles que se adaptaran para empregar recursos alimenticios ante a presenza de actividade humana.

Nas formacións de soutos de ribeira e bosques caducifolios, con presenza de especies vexetais como, carriza, salgueiros, silvas, loureiros, ameneiros, castiñeiros e carballos, poden atoparse anfíbios como o tritón ibérico (*Lissotriton boscai*) ou réptiles coma a lagartixa galega (*Podarcis bocagei*).

En canto aos mamíferos destacan o furafollas pequeno (*Sorex minutus*), furafollas ibérico (*Sorex granarius*), furaño común (*Crocidura russula*), furaño de xardín (*Crocidura suaveolens*),



Mércores, 11 de agosto de 2021

Núm. 153

trilladeira dos prados (*Microtus agrestis*), corta dos prados (*Microtus lusitanicus*), rata de auga común (*Arvicola sapidus*), rata común (*Rattus norvegicus*), rata cincenta (*Rattus rattus*) e tourón (*Mustela putorius*).

A comunidade de aves está representada neste medio por un bo número de especies como o miñado común (*Buteo buteo*), falcón pequeno (*Falco subbuteo*), pombo torcaz (*Columba palumbus*), rola común (*Streptopelia turtur*), peto verde euroasiático (*Picus viridis*), carriza dos xuncos (*Cisticola juncidis*), merlo común (*Turdus merula*) ou ferreiriño cristado (*Parus cristatus*) entre outros.

Nas zonas de cultivos e prados o grupo dos mamíferos, está influenciado pola presenza humana nas inmediacións, fundamentalmente do núcleo de Silvosa. Por elo, poden atoparse en prados e cultivos o ourizo cacho (*Erinaceus europaeus*), toupa ibérica (*Talpa occidentalis*), furafollas ibérico (*Sorex granarius*), furafollas grande (*Sorex coronatus*), furafollas pequeno (*Sorex minutus*).

O leirón careto (*Eliomys quercinus*) aparece nas áreas de labor e a trilladeira dos prados (*Microtus agrestis*) e a corta dos prados (*Microtus lusitanicus*) aparecen fundamentalmente en pastos de herba alta, xunto ca rata cincenta (*Rattus rattus*) e o rato de campo (*Apodemus sylvaticus*) moi vinculados ás labores agrícolas, e para o raposo (*Vulpes vulpes*) as áreas agrícolas constitúen áreas de campeo.

Entre as aves, poden atoparse o miñado común (*Buteo buteo*), por mor da existencia nos prados de pequenos roedores, e o peneireiro común (*Falco tinnunculus*).

Pode atoparse tamén o pombo torcaz (*Columba palumbus*) ou a rola común (*Streptopelia turtur*) localizables en prados ou áreas cultivadas con vexetación arbórea.

A curuxa común (*Tyto alba*), a bubela común (*Upupa epops*), o peto verde euroasiático (*Picus viridis*), a andoriña común (*Hirundo rustica*) ou o carrizo (*Troglodytes troglodytes*) aparecen nos prados de sega e hortas.

Son comúns neste tipo de hábitats o merlo común (*Turdus merula*), o trigueirón (*Emberiza calandra*), o pimpín común (*Fringilla coelebs*) en cultivos con arboredo, o xirín (*Serinus serinus*), o pardal montés (*Passer montanus*), o pardal común (*Passer domesticus*) e a pega rabilonga (*Pica pica*).

Outro tipo de formación é a que está formada fundamentalmente por breixos, toxos e xestas, ademais de fentos e silvas.

Dentro deste hábitat, soe localizarse a lagartixa galega (*Podarcis bocagei*).

Nas matogueiras habitan ademais o ourizo cacho (*Erinaceus europaeus*), que lle gusta tamén lugares pedregosos, xunto co furafollas ibérico (*Sorex granarius*), a furafollas grande (*Sorex coronatus*) ou a toupa ibérica (*Talpa occidentalis*).

A matogueira é o principal refuxio para o coello de monte (*Oryctolagus cuniculus*) que soe escavar súas galerías baixo a protección que lle ofrecen os toxos.



Mércores, 11 de agosto de 2021

Núm. 153

O leirón careto (*Eliomys quercinus*) lle soe gustar os terreos rochosos con vexetación arbustiva, mentres que o rato do campo (*Apodemus sylvaticus*) é máis raro atopalo neste tipo de hábitat. O raposo (*Vulpes vulpes*) emprega este medio como zona de campeo.

Entre as aves rapaces, o miñado común (*Buteo buteo*) ou o lagarteiro (*Falco tinnunculus*).

Neste tipo de hábitats poden atoparse tamén a rola común (*Streptopelia turtur*) a curuxa común (*Tyto alba*) ou o peto verde euroasiático (*Picus viridis*).

Ademais pode atoparse o carrizo (*Troglodytes troglodytes*), o merlo común (*Turdus merula*), a pega rabilonga (*Pica pica*) son especies que tamén se atopan asociadas a este tipo de hábitats. A última comunidade que podemos atopar son as repoboacións forestais, baixo este tipo de denominación agrúpanse os eucaliptos (*Eucalyptus globulus*) de mediano e grande porte e os piñeiros (*Pinus pinaster*).

Entre os mamíferos, o ourizo cacho (*Erinaceus europaeus*) aparece en lindes con bosques podendo ademais atoparse a toupa ibérica (*Talpa occidentalis*), furafolas ibérico (*Sorex granarius*), furafolas grande (*Sorex coronatus*), furafolas pequeno (*Sorex minutus*), furaño común (*Crocidura russula*) e o furaño de xardín (*Crocidura suaveolens*).

O esquío (*Sciurus vulgaris*) é outro pequeno mamífero que pode atoparse dentro destas repoboación forestais, ademais do coello (*Oryctolagus cuniculus*), o leirón careto (*Eliomys quercinus*) e o rato de campo (*Apodemus sylvaticus*).

Entre as aves, poden atoparse o miñado común (*Buteo buteo*), en pequenas masas arbóreas, o falcón pequeno (*Falco subbuteo*) xeralmente en piñeiros e o peneireiro común (*Falco tinnunculus*).

Ademais están presentes neste hábitat o pombo torcaz (*Columba palumbus*), a rola común (*Streptopelia turtur*) próxima a masas forestais xoves e non demasiado densas, e a curuxa común (*Tyto alba*) vinculada a piñeiros mesturados con monte baixo.

O carrizo (*Troglodytes troglodytes*), o merlo común (*Turdus merula*) e o xílgaro (*Carduelis carduelis*) destacan pola súa frecuencia e abundancia.

2.4 Espazos naturais protexidos

Na seguinte táboa recóllense os espazos naturais protexidos presentes total ou parcialmente no concello. Nestas áreas poderanse seguir levando a cabo de maneira ordenada os usos e as actividades tradicionais que non vulneren os valores protexidos. Para o resto das actuacións, incluíndo a realización de edificacións, será precisa a autorización da Consellería de Medio Ambiente.

Nome	Categoría	Código
Baixo Miño	Zonas Especiais de Conservación (ZEC)	ES1140007
	Rede Natura 2000	ES1140007
	Zona de Especial Protección dos Valores Naturais (ZEPVN)	
Esteiro do Miño	Zonas especiais de protección para as aves (ZEPA)	ES0000375
	Zona de Especial Protección dos Valores Naturais (ZEPVN)	

Táboa 2 Espazos naturais protexidos (Fonte: IET)



Mércores, 11 de agosto de 2021

Núm. 153

3 ANÁLISE DO RISCO DE INCENDIOS

A análise estatística dos incendios forestais acontecidos no concello foi elaborada a partir dos datos proporcionados pola Consellería do Medio Rural para o período 2008-2017.

Segundo o PEIFOGA, o Índice de Risco Potencial (IRP) para o concello é Alto e SI está declarado como Zona de Alto Risco (ZAR).

3.1 Histórico de incendios

3.1.1 Número de incendios e superficie queimada

Para o período considerado o concello presenta unha media de 34,50 incendios/ano e 19,06 hectáreas/ano queimadas. O número de incendios forestais ocorridos foi de 345 lumes, queimando un total de 190,59 hectáreas, 165,68 arboradas e 24,91 rasas. Na seguinte táboa e gráfica amósanse os datos de superficies queimadas e o número de incendios ocorridos no período 2008-2017.

Parroquia	Ano	Nº	Superficie Arborada	Superficie Rasa	Superficie Total
Amorín (San Xoán)	2008	2	0,12	0,01	0,13
Barrantes (San Vicente)	2008	4	3,58	0,00	3,58
Currás (San Martiño)	2008	1	0,03	0,00	0,03
Forcadela (San Pedro)	2008	2	0,01	0,01	0,02
Pinzás (Santa María)	2008	1	0,13	0,00	0,13
San Salvador de Tebra (San Salvador)	2008	1	0,00	0,02	0,02
Sobrada (San Salvador)	2008	1	0,01	0,00	0,01
Tebra (Santa María)	2008	1	0,02	0,00	0,02
Tomiño (Santa María)	2008	3	0,27	0,00	0,27
Vilameán (San Bieito)	2008	1	0,15	0,00	0,15
Amorín (San Xoán)	2009	4	0,22	0,01	0,23
Barrantes (San Vicente)	2009	2	0,21	0,00	0,21
Estás (Santiago)	2009	1	0,06	0,00	0,06
Forcadela (San Pedro)	2009	1	0,12	0,00	0,12
Goián (San Cristovo)	2009	2	0,11	0,00	0,11
Tebra (Santa María)	2009	1	0,70	0,05	0,75
Tomiño (Santa María)	2009	3	0,61	0,35	0,96
Amorín (San Xoán)	2010	6	6,48	3,35	9,83
Barrantes (San Vicente)	2010	4	0,12	0,02	0,14
Currás (San Martiño)	2010	2	0,34	0,00	0,34
Estás (Santiago)	2010	5	0,50	0,00	0,50
Forcadela (San Pedro)	2010	8	0,17	0,72	0,89
Goián (San Cristovo)	2010	2	0,05	0,00	0,05
San Salvador de Tebra (San Salvador)	2010	7	2,84	0,25	3,09
Sobrada (San Salvador)	2010	2	0,02	0,01	0,03
Tebra (Santa María)	2010	10	4,10	7,24	11,34
Tomiño (Santa María)	2010	10	2,47	4,57	7,04
Vilameán (San Bieito)	2010	2	0,32	0,00	0,32
Amorín (San Xoán)	2011	4	0,81	0,00	0,81
Barrantes (San Vicente)	2011	4	2,00	0,09	2,09
Currás (San Martiño)	2011	6	6,31	1,01	7,32
Estás (Santiago)	2011	3	0,58	0,00	0,58
Figueiró (San Martiño)	2011	1	0,00	0,01	0,01



Mércores, 11 de agosto de 2021

Núm. 153

Parroquia	Ano	Nº	Superficie Arborada	Superficie Rasa	Superficie Total
Forcadela (San Pedro)	2011	6	1,09	0,29	1,38
Goián (San Cristovo)	2011	1	0,06	0,00	0,06
San Salvador de Tebra (San Salvador)	2011	3	0,12	0,00	0,12
Sobrada (San Salvador)	2011	6	7,21	0,00	7,21
Taborda (San Miguel)	2011	2	0,21	0,01	0,22
Tebra (Santa María)	2011	6	0,52	0,25	0,77
Tomiño (Santa María)	2011	22	6,86	0,84	7,70
Vilameán (San Bieito)	2011	3	0,72	0,71	1,43
Barrantes (San Vicente)	2012	4	0,25	0,01	0,26
Estás (Santiago)	2012	11	10,25	1,30	11,55
Figueiró (San Martiño)	2012	1	2,50	0,00	2,50
Forcadela (San Pedro)	2012	7	1,53	0,01	1,54
Piñeiro (San Salvador)	2012	2	0,35	0,00	0,35
San Salvador de Tebra (San Salvador)	2012	2	0,33	0,00	0,33
Taborda (San Miguel)	2012	1	0,00	0,12	0,12
Tebra (Santa María)	2012	1	0,01	0,00	0,01
Tomiño (Santa María)	2012	40	12,98	0,01	12,99
Vilameán (San Bieito)	2012	1	0,06	0,00	0,06
Amorín (San Xoán)	2013	1	6,00	0,00	6,00
Barrantes (San Vicente)	2013	10	9,79	0,00	9,79
Currás (San Martiño)	2013	1	1,77	0,00	1,77
Estás (Santiago)	2013	5	0,84	0,33	1,17
Forcadela (San Pedro)	2013	3	0,25	0,59	0,84
Pinzás (Santa María)	2013	8	5,15	0,10	5,25
San Salvador de Tebra (San Salvador)	2013	3	0,63	0,00	0,63
Sobrada (San Salvador)	2013	5	0,45	0,00	0,45
Taborda (San Miguel)	2013	2	0,01	0,03	0,04
Tebra (Santa María)	2013	4	40,31	0,14	40,45
Tomiño (Santa María)	2013	16	5,43	0,55	5,98
Vilameán (San Bieito)	2013	2	0,09	0,00	0,09
Estás (Santiago)	2014	2	0,02	0,00	0,02
Tomiño (Santa María)	2014	7	0,19	0,03	0,22
Barrantes (San Vicente)	2015	3	0,03	0,24	0,27
Estás (Santiago)	2015	1	0,05	0,00	0,05
Forcadela (San Pedro)	2015	1	0,00	0,13	0,13
Piñeiro (San Salvador)	2015	1	0,30	0,00	0,30
Sobrada (San Salvador)	2015	3	0,22	0,00	0,22
Taborda (San Miguel)	2015	1	0,00	0,01	0,01
Tomiño (Santa María)	2015	8	9,07	0,03	9,10
Vilameán (San Bieito)	2015	1	0,52	0,00	0,52
Amorín (San Xoán)	2016	2	0,30	0,40	0,70
Barrantes (San Vicente)	2016	3	0,07	0,03	0,10
Currás (San Martiño)	2016	1	0,06	0,00	0,06
Forcadela (San Pedro)	2016	3	1,55	0,01	1,56
Piñeiro (San Salvador)	2016	1	0,01	0,00	0,01
Sobrada (San Salvador)	2016	1	0,60	0,00	0,60
Taborda (San Miguel)	2016	1	0,00	0,01	0,01
Tomiño (Santa María)	2016	7	0,66	0,03	0,69



Mércores, 11 de agosto de 2021

Núm. 153

Parroquia	Ano	Nº	Superficie Arborada	Superficie Rasa	Superficie Total
Amorín (San Xoán)	2017	2	0,18	0,12	0,30
Barrantes (San Vicente)	2017	1	0,03	0,00	0,03
Estás (Santiago)	2017	1	0,34	0,00	0,34
Forcadela (San Pedro)	2017	2	0,13	0,72	0,85
Goián (San Cristovo)	2017	4	0,02	0,14	0,16
Piñeiro (San Salvador)	2017	1	2,09	0,00	2,09
Tomiño (Santa María)	2017	1	0,01	0,00	0,01
TOTAL		345	165,68	24,91	190,59

Táboa 3 Número de incendios e superficie queimada no período 2008-2017 (Fonte: Consellería do Medio Rural)

*Superficie en hectáreas

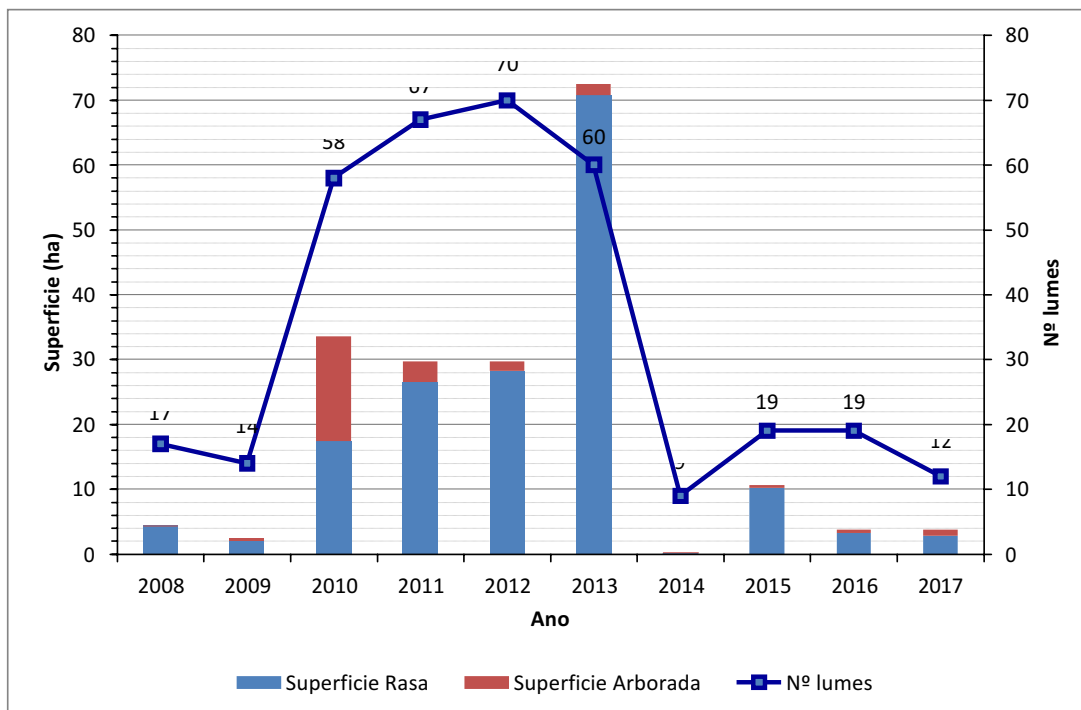
Parroquia	TOTAL	2008	2009	2010	2011	2012	2013	2014	2015	2016	2017
Amorín (San Xoán)	21	2	4	6	4	0	1	0	0	2	2
Barrantes (San Vicente)	35	4	2	4	4	4	10	0	3	3	1
Currás (San Martiño)	11	1	0	2	6	0	1	0	0	1	0
Estás (Santiago)	29	0	1	5	3	11	5	2	1	0	1
Figueiró (San Martiño)	2	0	0	0	1	1	0	0	0	0	0
Forcadela (San Pedro)	33	2	1	8	6	7	3	0	1	3	2
Goián (San Cristovo)	9	0	2	2	1	0	0	0	0	0	4
Pinzás (Santa María)	9	1	0	0	0	0	8	0	0	0	0
Piñeiro (San Salvador)	5	0	0	0	0	2	0	0	1	1	1
San Salvador de Tebra (San Salvador)	16	1	0	7	3	2	3	0	0	0	0
Sobrada (San Salvador)	18	1	0	2	6	0	5	0	3	1	0
Taborda (San Miguel)	7	0	0	0	2	1	2	0	1	1	0
Tebra (Santa María)	23	1	1	10	6	1	4	0	0	0	0
Tomiño (Santa María)	117	3	3	10	22	40	16	7	8	7	1
Vilameán (San Bieito)	10	1	0	2	3	1	2	0	1	0	0
TOTAL	345	17	14	58	67	70	60	9	19	19	12

Táboa 4 Distribución dos incendios no período 2008-2017 (Fonte: Consellería do Medio Rural)



Mércores, 11 de agosto de 2021

Núm. 153



Gráfica 1 Superficie quemada e número de incendios ocorridos no período 2008-2017 (Fonte: Elaboración propia)

3.1.2 Parroquias de Alta Actividade Incendiaria (PAAI)

Segundo a Lei 7/2012, do 28 de xuño, de montes de Galicia as parroquias de alta actividade incendiaria son aquelas parroquias incluídas en zonas declaradas como de alto risco que, polo número de incendios forestais reiterados ou pola súa gran virulencia, precisen medidas extraordinarias de prevención de incendios e de protección dos montes fronte aos impactos producidos por eles.

Nas parroquias de alta actividade incendiaria realizarase un seguimento exhaustivo de calquera actividade incluída no territorio e intensificaranse as actuacións de vixilancia e disuasión.

No concello de Tomiño está declarada a seguinte parroquia de alta actividade incendiaria segundo o Plan de prevención e defensa contra os incendios forestais de Galicia (PLADIGA 2019):

Parroquias de Alta Actividade Incendiaria
Tomiño (Santa María)

Táboa 5 Parroquias de alta actividade incendiaria (Fonte: Consellería do Medio Rural)

Amósanse a continuación os datos desagregados por parroquias. Tal e como se pode apreciar, o maior número de incendios ocorre na parroquia de Tomiño (Santa María), sendo a de Tebra (Santa María) a que presenta maior superficie quemada.



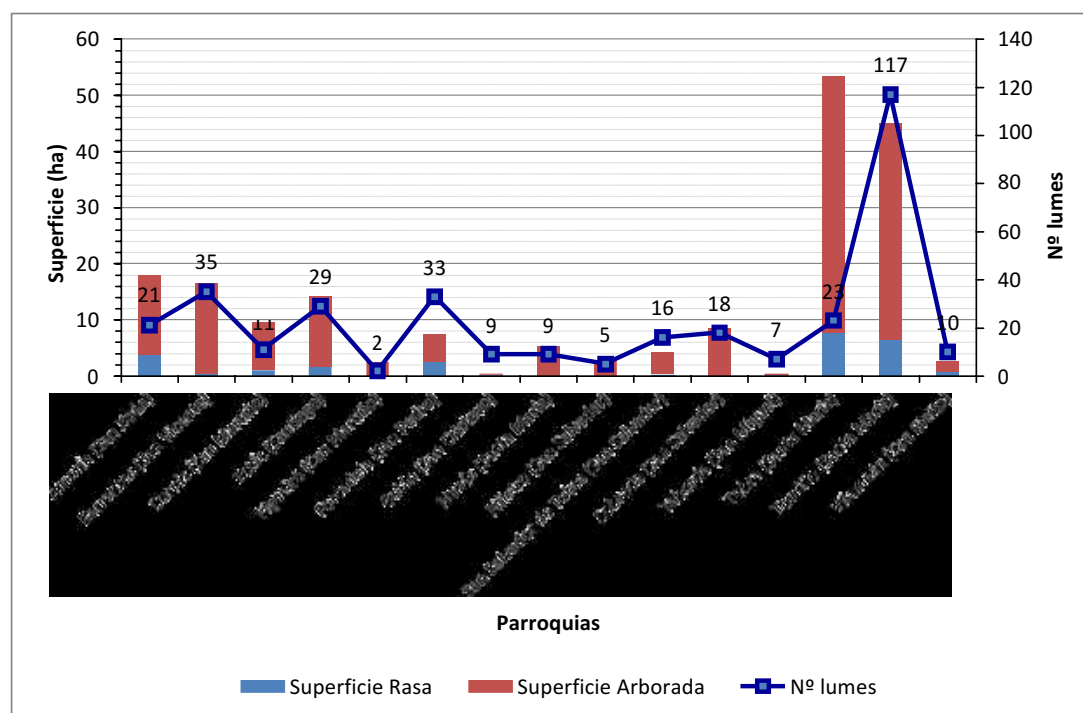
Mércores, 11 de agosto de 2021

Núm. 153

Parroquia	Nº	Superficie Arborada	Superficie Rasa	Superficie Total
Amorín (San Xoán)	21	14,11	3,89	18,00
Barrantes (San Vicente)	35	16,08	0,39	16,47
Currás (San Martiño)	11	8,51	1,01	9,52
Estás (Santiago)	29	12,64	1,63	14,27
Figueiró (San Martiño)	2	2,50	0,01	2,51
Forcadela (San Pedro)	33	4,85	2,48	7,33
Goián (San Cristovo)	9	0,24	0,14	0,38
Pinzás (Santa María)	9	5,28	0,10	5,38
Piñeiro (San Salvador)	5	2,75	0,00	2,75
San Salvador de Tebra (San Salvador)	16	3,92	0,27	4,19
Sobrada (San Salvador)	18	8,51	0,01	8,52
Taborda (San Miguel)	7	0,22	0,18	0,40
Tebra (Santa María)	23	45,66	7,68	53,34
Tomiño (Santa María)	117	38,55	6,41	44,96
Vilameán (San Bieito)	10	1,86	0,71	2,57
TOTAL	345	165,68	24,91	190,59

Táboa 6 Número total de lumes por parroquia e superficie queimada no período 2008-2017 (Fonte: Consellería do Medio Rural)

*Superficie en hectáreas



Gráfica 2 Superficie queimada e número de incendios forestais por parroquia para o período 2008-2017

3.1.3 Activación do PEIFOGA en situación 2

Segundo o establecido na Directriz básica de planificación de protección civil de emerxencia por incendios forestais (Real Decreto 893/2013, do 15 de novembro) e no PEIFOGA, a clasificación dos lumes depende do establecemento previo dun índice de gravidade potencial, en función do cal se declarará unha situación operativa.



Os índices de gravidade potencial dos lumes determínanse en función da topografía da zona, das dimensións do incendio, dos combustibles existentes, das características das masas forestais ameazadas, das infraestruturas de defensa contra incendios (devasas, rede viaria, reservas e puntos de auga etc.), das condicións meteorolóxicas reinantes (vento, temperatura, humidade relativa), das posibles ameazas potenciais para as persoas non relacionadas cos labores de extinción, da presenza de instalacións e infraestruturas sensibles (tendidos eléctricos, gasodutos, estradas principais...).

Os lumes clasifícanse segundo o seu nivel de gravidade potencial, mediante a seguinte escala:

- Índice de gravidade potencial 0: Referido a aquel incendio en que, na súa evolución máis desfavorable, non hai ameaza ningunha para aquelas persoas non relacionadas co dispositivo de extinción, nin para bens distintos aos de natureza forestal, e o dano forestal esperable é moi reducido (pola extensión do incendio ou polas características da masa afectada).
- Índice de gravidade potencial 1: Referido a aquel incendio en que, na súa evolución máis desfavorable, se prevé a necesidade de poñer en práctica medidas para a protección de persoas alleas ao dispositivo de extinción e existen bens illados ameazados de natureza non forestal (infraestruturas sensibles ou redes de subministracións), e o dano forestal esperable é considerable (pola extensión do incendio ou polas características da masa afectada).
- Índice de gravidade potencial 2: Referido a aquel incendio en que, na súa evolución máis desfavorable, se prevé unha ameaza seria dos núcleos de poboación ou das infraestruturas de especial importancia, e o dano forestal esperable é moi importante (pola extensión do incendio ou polas características da masa afectada), de xeito que se fai necesario adoptar inmediatamente medidas para a atención e o socorro da poboación ou para a protección dos bens.
- Índice de gravidade potencial 3: Referido a aquel incendio en que, unha vez apreciadas as circunstancias anteriores no seu índice máximo de gravidade, concorren outras sobre o dispositivo de extinción que imposibilitan continuar co labor encamiñado ao control do incendio.

O índice de gravidade potencial dos incendios establecerá o centro de coordinación central do SPDCIF, a proposta do director técnico de extinción.

A situación operativa dos plans será consecuencia dos danos ocorridos ou do dano potencial que, de forma técnica e realista, se prevé que pode chegar a ocasionar (índice de gravidade potencial) e da dispoñibilidade de medios e recursos dispostos, e teranse en conta ademais outros criterios relativos a:

- A simultaneidade temporal e/ou a concentración espacial de conatos ou incendios forestais que poderían ter lugar nun espazo territorial determinado.
- A suficiencia, idoneidade e disposición dos medios e recursos cos que conte o plan para o control do incendio e/ou para a atención e o socorro da poboación afectada.



- A estacionalidade temporal, así como a activación e posta en servizo dos dispositivos de prevención e extinción de incendios forestais determinados nos plans.
- Outras circunstancias de índole administrativa por razón do espazo territorial afectado, ou pola intensidade e/ou a gravidade das consecuencias sobrevidas ou potenciais sobre as persoas e os seus bens.
- Calquera outra a criterio da autoridade a quen lle corresponda a dirección do plan activado correspondente.

Atendendo aos criterios anteriores, as situacións operativas do PEIFOGA son:

- Situación 0: Situación de emerxencia provocada por un ou varios incendios forestais que, na súa evolución previsible, poidan afectar só bens de natureza forestal e poidan ser controlados cos medios e recursos do propio plan local ou da comunidade autónoma, incluídos os medios do Estado, a condición de que estes últimos actúen dentro da súa zona de actuación preferente. A situación 0 corresponderá con carácter xeral a incendios con IGP0.
- Situación 1: Situación de emerxencia provocada por un ou varios incendios forestais que, na súa evolución previsible, poidan afectar gravemente bens forestais e, se é o caso, levemente a poboación e os bens de natureza non forestal e que poidan ser controlados cos medios e recursos do plan da comunidade autónoma, ou para cuxa extinción poida ser necesario que, a solicitude do órgano competente da comunidade autónoma e tras a valoración da Dirección Xeral de Protección Civil e Emerxencias do Ministerio do Interior ou da Dirección Xeral de Desenvolvemento Rural e Política Forestal do Ministerio de Agricultura, Alimentación e Medio Ambiente, segundo corresponda, sexan incorporados medios extraordinarios.

O plan activarase en situación 1 para incendios IGP0 cando sexa necesaria a incorporación de medios extraordinarios, ou ben para incendios IGP1, declarados así porque o dano esperado é considerable, pola extensión do incendio ou polas características da masa afectada, pero nos que non é necesario poñer en práctica medidas de protección dirixidas á poboación allea ao dispositivo de extinción.

- Situación 2: Situación de emerxencia provocada por un ou varios incendios forestais que, na súa evolución previsible, poidan afectar gravemente a poboación e os bens de natureza non forestal, e que esixen a adopción inmediata de medidas de protección e socorro. Pode ser necesario que, a solicitude do órgano competente da comunidade autónoma, sexan incorporados medios extraordinarios ou que poden comportar situacións que deriven cara ao interese nacional.

O plan activarase en situación 2 para incendios IGP1 ou superiores cando a cualificación veña motivada pola afección á poboación e aos bens de natureza non forestal (vías principais de comunicación e redes principais de subministración) e sexa necesario adoptar medidas de protección dirixidas á poboación, tales como evacuación e/ou albergue.



A cualificación da situación operativa do plan será establecida polo director do plan a través do centro de coordinación central do SPDCIF para as situacións 0 e 1 e, polo delegado territorial da Xunta de Galicia na provincia que estea afectada polo lume, para a situación 2, a proposta do centro de coordinación central do SPDCIF. Esta cualificación poderá variar de acordo coa evolución do incendio. Así mesmo, a situación operativa 1 será comunicada ao organismo competente en materia de protección civil, a través do CAE112.

- Situación 3: Situación de emerxencia correspondente e consecutiva á declaración de emerxencia de interese nacional polo Ministerio do Interior. Efectuarase por propia iniciativa ou a instancia do conselleiro competente en materia de protección civil ou do delegado do Goberno en Galicia.

En incendios IGP1, nos que se prevexa a necesidade de poñer en práctica medidas de protección á poboación allea ao dispositivo de extinción, podendo ser ou non necesarios a incorporación de medios extraordinarios, activarase o plan en situación 2.

O procedemento será o seguinte:

Unha vez determinada polo CCC, a proposta do director técnico de extinción, a necesidade de poñer en práctica de medidas de protección dirixidas á poboación, procederá a solicitar a declaración de situación 2 do PEIFOGA, e trasladará ao técnico de garda do sistema integrado de emerxencias o motivo da solicitude: persoas ou bens ameazados, posibilidade de evacuación, cortes de estradas, ferrocarril etc.

Unha vez declarada a situación 2, comunicarase a:

- Xefe/a do Servizo Provincial de Emerxencias, ou persoa que o substitúa.
- Alcalde/s dos concellos afectados.
- Delegación e Subdelegación do Goberno.
- Xefe/a Territorial de Presidencia.
- Xefe/a Territorial de Medio Rural.
- Dirección xeral de Emerxencias e Interior.
- Xerente de la Axencia Galega de Emerxencias.

E mobilizaranse os grupos operativos previstos, segundo as necesidades:

- Sanitaria.
- Apoio loxístico e seguridade.
- Medios de intervención non adscritos á situación 0 e 1.
- Medios extraordinarios, sempre a solicitude do CCC, segundo o determinado na situación 1.

Unha vez que o incendio deixe de poñer en perigo persoas e/ou bens de natureza non forestal, e cando o delegado territorial desactive a situación 2, o técnico de garda comunicarllo a:

- Alcalde do municipio.



- Xefe territorial de Presidencia.
- Xefe territorial de Medio Rural.
- Xefe de Emerxencias da provincia ou persoa que o substitúa.
- Delegación e Subdelegación do Goberno.
- CCC.

A desactivación da situación será transmitida aos responsables dos grupos operativos que fosen mobilizados.

No concello destaca a parroquia de Forcadela (San Pedro) pola activación da situación operativa 2 do PEIFOGA no período 2008-2017.

4 XESTIÓN DA BIOMASA

Segundo o artigo 20 da Lei 3/2007, do 9 de abril, de prevención e defensa contra incendios forestais de Galicia, a xestión da biomasa existente nos terreos forestais e nas zonas de influencia forestal é realizada a través de faixas, situadas en lugares estratéxicos, onde se procede á modificación ou á súa remoción total ou parcial, buscando a rotura da continuidade horizontal e vertical da biomasa presente.

4.1 Definición das redes secundarias de faixas de xestión de biomasa

As redes secundarias teñen un ámbito municipal e posúen a función prioritaria de protección dos núcleos poboacionais, das infraestruturas, dos equipamentos sociais, das zonas edificadas, dos parques e dos polígonos industriais (Art. 20.4).

1 Nos espazos previamente definidos como redes secundarias de faixas de xestión de biomasa nos plans municipais de prevención e defensa contra os incendios forestais será obrigatorio para as persoas que resulten responsables consonte o artigo 21 ter xestionar a biomasa vexetal, de acordo cos criterios estipulados nesta Lei e na súa normativa de desenvolvemento, nunha franxa de 50 metros:

a Perimetral ao solo urbano, de núcleo rural e urbanizable, sen prexuízo do disposto na disposición transitoria quinta.

2 Con carácter xeral, na mesma franxa de 50 metros mencionada no número anterior non poderá haber árbores das especies sinaladas na disposición adicional terceira.

3 As distancias mencionadas neste artigo, mediranse, segundo os casos:

- a. Desde o límite do solo urbano, de núcleo rural e urbanizable.
- b. Desde os paramentos exteriores das edificacións, vivendas illadas e urbanizacións, ou os límites das súas instalacións anexas.
- c. Desde o límite das instalacións no caso dos depósitos de lixo, gasoleiras e parques e instalacións industriais.
- d. Desde o peche perimetral no caso dos cámpings.



4.1.1 Perimetral ao solo urbano, núcleo rural e urbanizable

A Lei 2/2016, do 10 de febreiro, do solo de Galicia, no seu artigo 15, define os tipos de solo nos que os plans xerais de ordenación e os plans básicos municipais deberán clasificar o territorio municipal: urbano, de núcleo rural, urbanizable e rústico.

No artigo 16 da citada Lei, di que os plans xerais e os plans básicos clasificarán como solo urbano os terreos que estean integrados na malla urbana existente, sempre que reúnan algún dos seguintes requisitos:

a. Que contén con acceso rodado público e cos servizos de abastecemento de auga, evacuación de augas residuais e subministración de enerxía eléctrica, proporcionados mediante as correspondentes redes públicas ou pertencentes ás comunidades de usuarios reguladas pola lexislación sectorial de augas, e con características axeitadas para servir á edificación existente e á permitida polo plan.

Para estes efectos, os servizos construídos para a conexión dun sector de solo urbanizable, as estradas e as vías da concentración parcelaria non servirán de soporte para a clasificación como urbanos dos terreos adxacentes, agás cando estean integrados na malla urbana.

b. Que, aínda carecendo dalgúns dos servizos citados no punto anterior, estean comprendidos en áreas ocupadas pola edificación, polo menos nas dúas terceiras partes dos espazos aptos para ela, segundo a ordenación que o plan xeral ou o plan básico establezan.

O artigo 27 di que constituirán o solo urbanizable os terreos que o planeamento considere necesarios e axeitados para permitir o crecemento da poboación e da actividade económica ou para completar a súa estrutura urbanística.

O artigo 23 di que constitúen o solo de núcleo rural as áreas do territorio que serven de soporte a un asentamento de poboación singularizado, identificable e diferenciado administrativamente nos censos e padróns oficiais que o planeamento defina e delimite tendo en conta o número de edificacións, a densidade de vivenda, o seu grado de consolidación pola edificación e, de ser o caso, a tipoloxía tradicional da súa armazón e das edificacións existentes nel.

4.1.2 Arredor das edificacións destinadas ás persoas, vivendas illadas, urbanizacións, depósitos de lixo, cámpings, gasoleiras e parques e instalacións industriais situados a menos de 400 metros do monte e arredor das edificacións illadas destinadas ás persoas

A maiores da franxa perimetral de 50 metros arredor dos solos urbano, de núcleo rural e urbanizable, xestionarase a biomasa:

a. Arredor das edificacións destinadas ás persoas, vivendas illadas, urbanizacións, depósitos de lixo, cámpings, gasoleiras e parques e instalacións industriais situados a menos de 400 metros do monte.

b. Arredor das edificacións illadas destinadas ás persoas en solo rústico situadas a máis de 400 metros do monte.



4.2 Xestión da biomasa en pistas, vías, camiños, estradas de titularidade municipal

As redes terciarias de faixas de xestión de biomasa localízanse nos terreos forestais e nas zonas de influencia forestal e están vinculadas ás infraestruturas de uso público, así como ás seguintes infraestruturas de prevención e defensa contra os incendios forestais: camiños, vías, pistas forestais, devasas, faixas auxiliares de pista, área cortalumes e outras infraestruturas ou construcións relacionadas coa prevención e defensa contra os incendios forestais.

É competencia dos concellos adoptar as medidas de prevención de incendios forestais que lles correspondan en relación ás faixas laterais das redes viarias da súa titularidade.

4.3 Xestión da biomasa nos montes de titularidade municipal

A clasificación dos montes por razón da súa titularidade, ven definida na Lei 7/2012, de 28 de xuño, de montes de Galicia, no seu artigo 13, sendo estes públicos ou privados.

Son montes públicos os pertencentes ás administracións públicas e a outras entidades de dereito público. O artigo 14 os clasifica pola súa natureza xurídica, podendo ser de dominio público (ou demaniais) e patrimoniais.

Corresponderá ao concello a xestión da biomasa nos montes da súa titularidade.

4.4 Relación de parcelas afectadas

A relación de parcelas afectadas pola faixas secundarias de xestión de biomasa recóllese no Anexo I. Neste listado pódense consultar as referencias catastrais, a superficie total e a superficie de afección de cada una das parcelas. Estas están agrupadas polo número de plano no que aparecen representadas graficamente.

Dita relación poderá verse afectada pola modificación do parcelario ou por correccións ou actualizacións do presente Plan municipal de prevención e defensa contra os incendios forestais.

ANEXO

RELACIÓN DE PARCELAS AFECTADAS



Mércores, 11 de agosto de 2021

Núm. 153

Plano Nº 0261A-0205	Superficie			
	Referencia Catastral	(m ²)	Superficie Afectada (m ²)	Porcentaxe Afectada
	36054A00300482	1543871,59	19681,65	1,27%
	36054A00400028	755886,65	2709,53	0,36%



Mércores, 11 de agosto de 2021

Núm. 153

Plano Nº 0261A-0206	Referencia Catastral	Superficie (m²)	Superficie Afectada (m²)	Porcentaxe Afectada
	36054A00100036	2730822,02	2063,29	0,08%
	36054A00300039	874,77	131,33	15,01%
	36054A00300041	5568,44	703,82	12,64%
	36054A00300042	1698,73	786,54	46,30%
	36054A00300043	3122,38	1313,59	42,07%
	36054A00300044	4744,59	1162,04	24,49%
	36054A00300045	3372,01	1351,02	40,07%
	36054A00300046	1269,35	657,86	51,83%
	36054A00300047	1368,27	682,93	49,91%
	36054A00300048	846,99	400,78	47,32%
	36054A00300049	4216,97	1364,56	32,36%
	36054A00300158	4972,79	1750,54	35,20%
	36054A00300159	3747,41	2420,51	64,59%
	36054A00300192	1407,05	45,74	3,25%
	36054A00300193	3818,50	1320,22	34,57%
	36054A00300230	21629,83	3272,20	15,13%
	36054A00300231	12438,12	4787,15	38,49%
	36054A00300232	678,79	593,54	87,44%
	36054A00300233	912,16	912,16	100,00%
	36054A00300234	475,09	475,09	100,00%
	36054A00300240	1321,64	89,20	6,75%
	36054A00300241	1066,65	124,93	11,71%
	36054A00300245	1453,55	31,94	2,20%
	36054A00300246	2335,65	335,08	14,35%
	36054A00300247	870,43	840,65	96,58%
	36054A00300248	957,25	907,07	94,76%
	36054A00300249	2269,24	1976,10	87,08%
	36054A00300250	1614,09	1444,19	89,47%
	36054A00300251	1216,61	592,65	48,71%
	36054A00300252	7283,22	624,52	8,57%
	36054A00300253	2402,46	804,64	33,49%
	36054A00300263	1843,67	203,55	11,04%
	36054A00300272	492,33	162,91	33,09%
	36054A00300273	593,20	79,43	13,39%
	36054A00300274	763,48	76,41	10,01%
	36054A00300276	1467,29	1467,29	100,00%
	36054A00300277	1473,45	1235,94	83,88%
	36054A00300278	316,75	316,75	100,00%
	36054A00300279	462,48	462,31	99,96%
	36054A00300280	1520,55	539,08	35,45%
	36054A00300281	1643,67	1428,90	86,93%
	36054A00300285	391,13	236,62	60,50%
	36054A00300299	106,65	55,35	51,89%
	36054A00300300	83,13	83,13	100,00%
	36054A00300301	127,82	127,82	100,00%

Plano nº 0261A-206 - páxina 1

Pode verificar a integridade deste documento no seguinte enderezo:
<https://sede.depo.gal>
 Código seguro de verificación: VSVR3D0DQZX607KI



Mércores, 11 de agosto de 2021

Núm. 153

Plano Nº 0261A-0206	Referencia Catastral	Superficie (m²)	Superficie Afectada (m²)	Porcentaxe Afectada
	36054A00300302	56,35	56,35	100,00%
	36054A00300303	25,04	25,04	100,00%
	36054A00300304	149,49	149,49	100,00%
	36054A00300305	149,29	136,31	91,31%
	36054A00300306	1447,97	237,92	16,43%
	36054A00300307	2281,16	472,11	20,70%
	36054A00300312	533,06	273,45	51,30%
	36054A00300313	874,22	592,11	67,73%
	36054A00300314	888,33	160,73	18,09%
	36054A00300315	468,81	301,25	64,26%
	36054A00300316	247,13	178,46	72,21%
	36054A00300317	264,50	137,30	51,91%
	36054A00300318	637,84	216,92	34,01%
	36054A00300320	989,71	47,53	4,80%
	36054A00300331	2542,62	2542,62	100,00%
	36054A00300332	619,90	518,48	83,64%
	36054A00300334	2717,95	1781,87	65,56%
	36054A00300335	2161,06	339,35	15,70%
	36054A00300337	8154,15	2468,72	30,28%
	36054A00300338	5013,22	3187,34	63,58%
	36054A00300339	1499,63	1143,65	76,26%
	36054A00300340	11466,00	6498,69	56,68%
	36054A00300341	3610,48	737,70	20,43%
	36054A00300351	3490,56	163,77	4,69%
	36054A00300353	2432,98	2289,70	94,11%
	36054A00300361	1242,36	1242,36	100,00%
	36054A00300362	1552,20	1428,34	92,02%
	36054A00300363	10875,13	2760,81	25,39%
	36054A00300364	1135,55	1100,00	96,87%
	36054A00300365	2010,65	1434,85	71,36%
	36054A00300366	1161,76	185,60	15,98%
	36054A00300367	1677,71	1645,22	98,06%
	36054A00300369	1161,57	101,11	8,70%
	36054A00300371	1142,06	1142,06	100,00%
	36054A00300372	1384,86	1247,79	90,10%
	36054A00300376	2242,89	1358,19	60,56%
	36054A00300377	3379,86	333,99	9,88%
	36054A00300378	1003,69	307,98	30,69%
	36054A00300383	4702,95	2083,99	44,31%
	36054A00300407	910,59	21,62	2,37%
	36054A00300409	1053,83	600,27	56,96%
	36054A00300410	2029,11	1302,81	64,21%
	36054A00300412	1191,30	1190,38	99,92%
	36054A00300413	1970,94	1372,92	69,66%
	36054A00300414	530,18	235,77	44,47%

Plano nº 0261A-0206 - páxina 2

Pode verificar a integridade deste documento no seguinte enderezo:
<https://sede.depo.gal>
Código seguro de verificación: VSVR3D0DQZ607KI



Mércores, 11 de agosto de 2021

Núm. 153

Plano Nº 0261A-0206	Referencia Catastral	Superficie (m²)	Superficie Afectada (m²)	Porcentaxe Afectada
	36054A00300417	683,36	683,36	100,00%
	36054A00300418	2453,78	1474,14	60,08%
	36054A00300419	1804,96	1802,21	99,85%
	36054A00300431	2223,78	912,29	41,02%
	36054A00300433	961,28	251,11	26,12%
	36054A00300457	21217,98	350,11	1,65%
	36054A00300458	1533,20	1507,91	98,35%
	36054A00300475	1823,59	1485,87	81,48%
	36054A00300476	1432517,59	19861,02	1,39%
	36054A00300478	454,44	454,44	100,00%
	36054A00300480	11014,54	3155,89	28,65%
	36054A00300481	8514,95	281,00	3,30%
	36054A00300482	1543871,59	19681,65	1,27%
	36054A00300483	2343,25	1695,16	72,34%
	36054A00300484	1500,62	1497,03	99,76%
	36054A00300485	328,13	22,46	6,85%
	36054A00300488	8629,62	4342,87	50,33%
	36054A00300490	8755,25	3650,48	41,69%
	36054A00300809	1449,62	18,72	1,29%
	36054A00306004	744,05	74,82	10,06%
	36054A00306005	846,76	210,39	24,85%
	36054A00306007	900,96	158,80	17,63%
	36054A00400001	990,24	984,61	99,43%
	36054A00400002	2059,23	2042,92	99,21%
	36054A00400003	753,21	662,32	87,93%
	36054A00400004	832,01	623,73	74,97%
	36054A00400005	2684,13	2663,12	99,22%
	36054A00400006	2691,90	41,34	1,54%
	36054A00400007	469,46	145,14	30,92%
	36054A00400008	2289,40	2011,32	87,85%
	36054A00400009	2699,83	622,08	23,04%
	36054A00400010	2581,91	1845,84	71,49%
	36054A00400011	45464,31	7574,83	16,66%
	36054A00400012	892,42	858,81	96,23%
	36054A00400019	793,64	25,44	3,21%
	36054A00400020	805,18	46,08	5,72%
	36054A00400021	1027,01	661,20	64,38%
	36054A00400022	486,52	296,59	60,96%
	36054A00400023	806,47	643,82	79,83%
	36054A00400024	5422,54	848,61	15,65%
	36054A00400028	755886,65	2709,53	0,36%
	36054A00400029	1609,00	166,84	10,37%
	36054A00400038	4432,47	2525,03	56,97%
	36054A00400039	3122,80	1603,85	51,36%
	36054A00400040	2928,35	2823,04	96,40%

Plano nº 0261A-0206 - páxina 3

Pode verificar a integridade deste documento no seguinte enderezo:
<https://sede.depo.gal>
Código seguro de verificación: VSVR3D0DQZ607KI



Mércores, 11 de agosto de 2021

Núm. 153

Plano Nº 0261A-0206	Referencia Catastral	Superficie (m²)	Superficie Afectada (m²)	Porcentaxe Afectada
	36054A00400042	5850,00	692,50	11,84%
	36054A00400043	1470,95	852,73	57,97%
	36054A00400045	3565,68	1642,70	46,07%
	36054A00400046	4558,31	3337,76	73,22%
	36054A00400048	5205,29	1139,96	21,90%
	36054A00400049	13894,59	6547,72	47,12%
	36054A00400050	4778,49	2102,13	43,99%
	36054A00400060	1022,73	353,29	34,54%
	36054A00400061	4645,83	376,13	8,10%
	36054A00400062	5243,46	3546,98	67,65%
	36054A00400063	4420,27	2536,03	57,37%
	36054A00400065	5578,22	2974,94	53,33%
	36054A00500017	1102,23	77,59	7,04%
	36054A00500018	622,25	622,25	100,00%
	36054A00500019	365,76	365,76	100,00%
	36054A00500020	1076,70	872,27	81,01%
	36054A00500021	397,64	169,01	42,50%
	36054A00500028	668,10	32,79	4,91%
	36054A00500029	475,95	16,05	3,37%
	36054A00500030	747,60	353,54	47,29%
	36054A00500031	705,54	554,97	78,66%
	36054A00500032	751,99	688,63	91,58%
	36054A00500035	1979,58	1580,61	79,85%
	36054A00500036	1553,59	856,91	55,16%
	36054A00500037	1266,24	767,49	60,61%
	36054A00500038	821,77	505,61	61,53%
	36054A00500040	515,97	10,78	2,09%
	36054A00500045	781,74	75,06	9,60%
	36054A00500049	2553,28	702,37	27,51%
	36054A00500051	798,77	784,12	98,17%
	36054A00500052	1475,48	994,59	67,41%
	36054A00500053	2458,61	1358,49	55,25%
	36054A00500054	777,72	523,69	67,34%
	36054A00500055	1455,90	717,94	49,31%
	36054A00500056	921,81	499,64	54,20%
	36054A00500057	647,61	425,27	65,67%
	36054A00500062	1645,47	485,11	29,48%
	36054A00500066	653,44	268,01	41,02%
	36054A00500067	2297,71	1107,01	48,18%
	36054A00500068	562,79	562,79	100,00%
	36054A00500069	860,66	860,13	99,94%
	36054A00500070	471,29	471,29	100,00%
	36054A00500071	562,35	493,11	87,69%
	36054A00500075	1984,70	78,86	3,97%
	36054A00500077	694,91	86,99	12,52%

Plano nº 0261A-0206 - páxina 4

Pode verificar a integridade deste documento no seguinte enderezo:
<https://sede.depo.gal>
Código seguro de verificación: VSVR3D0DQZX607KI



Mércores, 11 de agosto de 2021

Núm. 153

Plano Nº 0261A-0206	Referencia Catastral	Superficie (m²)	Superficie Afectada (m²)	Porcentaxe Afectada
	36054A00500143	243,44	243,44	100,00%
	36054A00500144	1027,99	1021,36	99,36%
	36054A00500145	188,46	183,76	97,51%
	36054A00500146	136,76	133,07	97,31%
	36054A00500147	2501,35	1739,29	69,53%
	36054A00500148	1636,95	953,97	58,28%
	36054A00500149	1955,74	729,52	37,30%
	36054A00500150	588,30	207,03	35,19%
	36054A00500152	499,96	226,41	45,29%
	36054A00500153	1073,98	204,45	19,04%
	36054A00500154	580,53	148,61	25,60%
	36054A00500155	432,84	90,75	20,97%
	36054A00500156	2634,10	77,83	2,95%
	36054A00500190	1097,26	329,79	30,06%
	36054A00500191	637,59	220,14	34,53%
	36054A00500192	751,55	348,65	46,39%
	36054A00500193	1442,60	750,70	52,04%
	36054A00500194	8058,63	2075,20	25,75%
	36054A00500195	2985,02	586,88	19,66%
	36054A00500206	2515,18	2104,21	83,66%
	36054A00500207	1123,01	232,37	20,69%
	36054A00500215	134,22	8,92	6,65%
	36054A00500216	621,83	502,24	80,77%
	36054A00500217	585,67	585,11	99,91%
	36054A00500219	1443,22	1438,52	99,67%
	36054A00500220	413,69	399,84	96,65%
	36054A00500221	298,19	283,99	95,24%
	36054A00500222	221,42	205,63	92,87%
	36054A00500238	1041,18	130,79	12,56%
	36054A00500239	644,07	219,30	34,05%
	36054A00500240	609,07	316,14	51,91%
	36054A00500241	1979,41	1317,71	66,57%
	36054A00500249	2345,18	71,89	3,07%
	36054A00500257	419,31	104,14	24,84%
	36054A00500258	347,84	347,78	99,98%
	36054A00500260	1348,78	1304,61	96,73%
	36054A00500261	3206,88	2872,45	89,57%
	36054A00500262	1091,09	395,51	36,25%
	36054A00500263	446,96	446,96	100,00%
	36054A00500264	631,25	307,80	48,76%
	36054A00500266	750,32	616,53	82,17%
	36054A00500267	321,29	321,29	100,00%
	36054A00500268	823,25	823,25	100,00%
	36054A00500269	360,39	311,17	86,34%
	36054A00500270	2080,28	690,14	33,18%

Plano nº 0261A-0206 - páxina 5

Podemos verificar a integridade deste documento no seguinte enderezo:
<https://sede.depo.gal>
Código seguro de verificación: VSVR3D0DQZ607KI



Mércores, 11 de agosto de 2021

Núm. 153

Plano Nº 0261A-0206	Referencia Catastral	Superficie (m²)	Superficie Afectada (m²)	Porcentaxe Afectada
	36054A00500271	142,61	142,61	100,00%
	36054A00500272	2276,14	727,32	31,95%
	36054A00500273	1411,59	624,33	44,23%
	36054A00500277	172,24	168,52	97,84%
	36054A00500278	1216,05	26,54	2,18%
	36054A00500309	4035,18	496,82	12,31%
	36054A00500337	430,16	29,18	6,78%
	36054A00500356	340,20	106,21	31,22%
	36054A00500357	657,17	649,96	98,90%
	36054A00500358	4367,26	1994,55	45,67%
	36054A00500359	92,93	23,80	25,61%
	36054A00500360	259,30	200,04	77,15%
	36054A00501090	1001,82	643,51	64,23%
	36054A00501094	1750,08	143,30	8,19%
	36054A00501095	673,45	186,37	27,67%
	36054A00501096	1000,22	938,79	93,86%
	36054A00501100	401,47	125,63	31,29%
	36054A00502000	1869,82	1619,18	86,60%
	36054A00505006	2315,99	2297,74	99,21%



Mércores, 11 de agosto de 2021

Núm. 153

Plano Nº 0261A-0207	Referencia Catastral	Superficie (m²)	Superficie Afectada (m²)	Porcentaxe Afectada
	36054A00100036	2730822,02	2063,29	0,08%
	36054A00200010	4583,20	1597,78	34,86%
	36054A00200011	1053,14	647,79	61,51%
	36054A00200012	5678,53	3424,09	60,30%
	36054A00200014	2624,89	378,50	14,42%
	36054A00200015	1881,58	688,19	36,57%
	36054A00200016	725,96	725,96	100,00%
	36054A00200017	1305,40	321,65	24,64%
	36054A00200018	832,34	434,26	52,17%
	36054A00200040	653,94	308,00	47,10%
	36054A00200041	561,71	283,73	50,51%
	36054A00200042	475,03	216,53	45,58%
	36054A00200048	820,89	284,40	34,64%
	36054A00200049	723,54	389,06	53,77%
	36054A00200052	581,81	388,69	66,81%
	36054A00200053	862,44	359,67	41,70%
	36054A00200054	736,94	543,73	73,78%
	36054A00200055	420,66	343,40	81,63%
	36054A00200056	1459,59	1236,91	84,74%
	36054A00200063	620,41	525,34	84,68%
	36054A00200064	338,51	193,11	57,05%
	36054A00200065	475,23	206,90	43,54%
	36054A00200066	496,36	496,36	100,00%
	36054A00200067	910,67	909,96	99,92%
	36054A00200068	1305,40	80,69	6,18%
	36054A00200073	307,95	220,70	71,67%
	36054A00200074	547,75	547,75	100,00%
	36054A00200075	373,83	371,79	99,45%
	36054A00200076	487,57	484,26	99,32%
	36054A00200077	2686,13	683,48	25,44%
	36054A00200083	154,64	154,64	100,00%
	36054A00200084	465,83	418,63	89,87%
	36054A00200085	361,50	360,86	99,82%
	36054A00200086	344,85	330,07	95,72%
	36054A00200087	1324,21	835,96	63,13%
	36054A00200088	768,59	410,86	53,46%
	36054A00200089	368,71	113,63	30,82%
	36054A00200090	391,19	391,19	100,00%
	36054A00200091	382,25	132,69	34,71%
	36054A00200092	416,14	120,71	29,01%
	36054A00200093	390,94	119,07	30,46%
	36054A00200094	408,24	210,13	51,47%
	36054A00200095	237,95	107,36	45,12%
	36054A00200096	266,60	108,63	40,75%
	36054A00200097	756,46	317,35	41,95%

Plano nº 0261A-0207 - páxina 1

Podemos verificar a integridade deste documento no seguinte enderezo:
<https://sede.depo.gal>
Código seguro de verificación: VSVR3D0DQZ607KI



Mércores, 11 de agosto de 2021

Núm. 153

Plano Nº 0261A-0207	Referencia Catastral	Superficie (m²)	Superficie Afectada (m²)	Porcentaxe Afectada
	36054A00200098	448,45	175,70	39,18%
	36054A00200099	698,06	221,65	31,75%
	36054A00200100	5382,28	752,86	13,99%
	36054A00200102	1188,04	213,07	17,93%
	36054A00200103	845,58	182,97	21,64%
	36054A00200104	2281,18	469,65	20,59%
	36054A00200105	425,10	121,02	28,47%
	36054A00200106	2186,63	520,69	23,81%
	36054A00200107	291,70	197,27	67,63%
	36054A00200159	955,72	335,87	35,14%
	36054A00200160	127,40	50,95	39,99%
	36054A00200161	600,25	527,13	87,82%
	36054A00200162	399,88	399,88	100,00%
	36054A00200163	1643,41	1633,21	99,38%
	36054A00200164	888,11	445,44	50,16%
	36054A00200165	863,20	490,36	56,81%
	36054A00200166	247,22	247,22	100,00%
	36054A00200167	199,47	185,42	92,96%
	36054A00200168	490,63	490,63	100,00%
	36054A00200169	1021,19	1010,65	98,97%
	36054A00200170	1496,93	1415,81	94,58%
	36054A00200171	882,11	836,80	94,86%
	36054A00200172	375,74	289,68	77,09%
	36054A00200173	870,39	448,23	51,50%
	36054A00200174	698,99	547,48	78,33%
	36054A00200175	861,68	540,21	62,69%
	36054A00200176	632,28	56,39	8,92%
	36054A00200180	602,66	253,20	42,01%
	36054A00200181	260,15	258,25	99,27%
	36054A00200182	563,63	563,63	100,00%
	36054A00200183	1277,90	1262,59	98,80%
	36054A00200184	412,09	412,09	100,00%
	36054A00200185	386,76	373,45	96,56%
	36054A00200186	3155,82	791,63	25,08%
	36054A00200246	2757,87	703,88	25,52%
	36054A00200247	5702,27	466,62	8,18%
	36054A00200252	676,82	108,85	16,08%
	36054A00200261	739,77	422,76	57,15%
	36054A00200262	617,57	253,55	41,06%
	36054A00200263	973,22	827,86	85,06%
	36054A00200264	1243,30	1079,50	86,83%
	36054A00200265	1028,03	632,45	61,52%
	36054A00200266	311,99	287,36	92,11%
	36054A00200269	558,53	387,03	69,29%
	36054A00200270	166,79	166,79	100,00%

Plano nº 0261A-0207 - páxina 2

Pode verificar a integridade deste documento no seguinte enderezo:
<https://sede.depo.gal>
Código seguro de verificación: VSVR3D0DQZX607KI



Mércores, 11 de agosto de 2021

Núm. 153

Plano Nº 0261A-0207	Referencia Catastral	Superficie (m²)	Superficie Afectada (m²)	Porcentaxe Afectada
	36054A00200271	934,98	479,49	51,28%
	36054A00200277	825,64	259,83	31,47%
	36054A00200278	1032,60	1032,60	100,00%
	36054A00200279	1416,52	1407,27	99,35%
	36054A00200280	2637,28	2009,00	76,18%
	36054A00200292	391,64	100,75	25,73%
	36054A00200293	196,90	79,43	40,34%
	36054A00200305	744,40	514,58	69,13%
	36054A00200307	292,14	124,09	42,48%
	36054A00200308	1306,98	147,92	11,32%
	36054A00200309	948,95	279,46	29,45%
	36054A00200310	5312,75	608,75	11,46%
	36054A00200311	566,86	385,74	68,05%
	36054A00200312	752,21	752,21	100,00%
	36054A00200313	1484,75	1418,06	95,51%
	36054A00200314	698,29	86,15	12,34%
	36054A00200315	706,66	181,11	25,63%
	36054A00200316	275,08	200,11	72,75%
	36054A00200317	200,38	156,54	78,12%
	36054A00200318	270,70	262,75	97,06%
	36054A00200319	188,59	188,59	100,00%
	36054A00200320	187,45	187,45	100,00%
	36054A00200321	209,57	209,57	100,00%
	36054A00200322	429,39	414,70	96,58%
	36054A00200323	1597,81	1382,97	86,55%
	36054A00200324	121,02	84,81	70,08%
	36054A00200325	233,50	133,86	57,33%
	36054A00200326	314,75	29,49	9,37%
	36054A00200430	803,40	119,66	14,89%
	36054A00200431	1327,75	1182,56	89,07%
	36054A00200432	777,11	460,46	59,25%
	36054A00200433	860,33	443,32	51,53%
	36054A00200434	1086,57	500,90	46,10%
	36054A00200435	876,36	437,52	49,92%
	36054A00200436	896,20	359,52	40,12%
	36054A00200437	547,99	286,97	52,37%
	36054A00200438	807,29	422,56	52,34%
	36054A00200439	1369,28	678,45	49,55%
	36054A00200440	1029,39	33,11	3,22%
	36054A00200442	2497,33	637,79	25,54%
	36054A00200443	572,25	297,03	51,91%
	36054A00200444	2152,66	1281,93	59,55%
	36054A00200445	530,02	329,90	62,24%
	36054A00200446	701,71	335,92	47,87%
	36054A00200447	337,69	134,13	39,72%

Plano nº 0261A-0207 - páxina 3

Podemos verificar a integridade deste documento no seguinte enderezo:
<https://sede.depo.gal>
Código seguro de verificación: VSVR3D0DQZ607KI



Mércores, 11 de agosto de 2021

Núm. 153

Plano Nº 0261A-0207	Referencia Catastral	Superficie (m²)	Superficie Afectada (m²)	Porcentaxe Afectada
	36054A00200448	942,10	401,46	42,61%
	36054A00200454	1519,17	542,56	35,71%
	36054A00200456	2094,26	743,65	35,51%
	36054A00200457	1252,33	504,12	40,25%
	36054A00200458	1768,02	857,56	48,50%
	36054A00200459	1235,23	770,54	62,38%
	36054A00200464	1423,60	1207,38	84,81%
	36054A00200465	1661,87	423,21	25,47%
	36054A00200466	225650,10	3037,41	1,35%
	36054A00210267	484,76	474,42	97,87%
	36054A00210268	1108,46	281,49	25,40%
	36054A00300472	12203,50	5311,86	43,53%
	36054A00300476	1432517,59	19861,02	1,39%
	36054A01800240	762445,25	4699,89	0,62%
	36054A01900002	7668,31	32,50	0,42%
	36054A01900005	2241,02	332,73	14,85%
	36054A01900007	1309,49	696,71	53,20%
	36054A01900008	552,88	108,37	19,60%
	36054A01900009	1194,82	88,47	7,40%
	36054A01900010	366,96	106,03	28,89%
	36054A01900011	1724,19	420,58	24,39%
	36054A01900014	2561,46	1695,14	66,18%
	36054A01900015	3388,41	2835,65	83,69%
	36054A01900016	262,16	262,16	100,00%
	36054A01900017	718,06	179,75	25,03%
	36054A01900025	2346,64	358,67	15,28%
	36054A01900027	811,04	11,26	1,39%
	36054A01900035	1124,10	986,39	87,75%
	36054A01900145	1021,52	983,96	96,32%
	36054A01900290	2947,59	791,51	26,85%
	36054A01900339	56085,14	10717,23	19,11%
	36054A01900341	44864,20	15820,54	35,26%
	36054A02000113	3469,16	730,59	21,06%
	36054A02000114	126,37	118,96	94,14%
	36054A02000115	300,66	300,66	100,00%
	36054A02000116	1668,58	1045,30	62,65%
	36054A02000117	3424,90	2282,51	66,64%
	36054A02000118	1638,75	914,39	55,80%
	36054A02000119	2661,44	239,47	9,00%
	36054A02000139	2353,72	202,94	8,62%
	36054A02000140	488,16	410,35	84,06%
	36054A02000143	669,42	523,68	78,23%
	36054A02000144	208,53	208,53	100,00%
	36054A02000145	703,98	561,98	79,83%
	36054A02000147	542,72	528,14	97,31%

Plano nº 0261A-0207 - páxina 4

Pode verificar a integridade deste documento no seguinte enderezo:
<https://sede.depo.gal>
Código seguro de verificación: VSVR3D0DQZX607KI



Mércores, 11 de agosto de 2021

Núm. 153

Plano Nº 0261A-0207	Referencia Catastral	Superficie (m²)	Superficie Afectada (m²)	Porcentaxe Afectada
	36054A02000148	55,06	50,11	91,00%
	36054A02000150	360,65	80,46	22,31%
	36054A02000161	851,87	89,14	10,46%
	36054A02000162	45,18	45,18	100,00%
	36054A02000163	72,74	72,74	100,00%
	36054A02000164	344,86	344,86	100,00%
	36054A02000165	113,03	113,03	100,00%
	36054A02000166	31,37	31,37	100,00%
	36054A02000168	1841,31	1472,46	79,97%
	36054A02000185	252,26	51,14	20,27%
	36054A02000186	301,63	79,02	26,20%
	36054A02000187	265,16	265,16	100,00%
	36054A02000188	254,14	45,59	17,94%
	36054A02000189	386,07	58,31	15,10%
	36054A02000190	329,21	12,54	3,81%
	36054A02000194	1888,37	793,61	42,03%
	36054A02000207	548,89	42,86	7,81%
	36054A02000208	1927,19	285,04	14,79%
	36054A02000209	956,82	89,41	9,34%
	36054A02000210	1115,27	96,82	8,68%
	36054A02000211	635,98	48,67	7,65%
	36054A02000212	3148,18	207,33	6,59%
	36054A02000213	639,96	28,61	4,47%
	36054A02000214	635,57	31,41	4,94%
	36054A02000218	1695,34	444,67	26,23%
	36054A02000219	7728,48	5974,13	77,30%
	36054A02000233	5340,13	2456,59	46,00%
	36054A02000236	1869,67	1656,48	88,60%
	36054A02000237	350,86	105,06	29,94%
	36054A02000238	168,14	130,66	77,71%
	36054A02000239	205,32	190,31	92,69%
	36054A02000240	209,15	209,15	100,00%
	36054A02000241	1259,51	1259,51	100,00%
	36054A02000242	2258,94	2258,94	100,00%
	36054A02000243	468,12	274,53	58,65%
	36054A02000244	1606,56	288,17	17,94%
	36054A02000536	453,04	163,88	36,17%
	36054A02000537	404,45	384,35	95,03%
	36054A02100016	923,63	168,26	18,22%
	36054A02100017	2228,54	2213,88	99,34%
	36054A02100018	1701,79	909,05	53,42%
	36054A02100019	177,39	177,39	100,00%
	36054A02100020	178,28	178,28	100,00%
	36054A02100022	728,38	728,38	100,00%
	36054A02100023	68,94	68,94	100,00%

Plano nº 0261A-0207 - páxina 5

Podemos verificar a integridade deste documento no seguinte enderezo:
<https://sede.depo.gal>
Código seguro de verificación: VSVR3D0DQZ607KI



Mércores, 11 de agosto de 2021

Núm. 153

Plano Nº 0261A-0207	Referencia Catastral	Superficie (m²)	Superficie Afectada (m²)	Porcentaxe Afectada
	36054A02100028	1215,44	32,65	2,69%
	36054A02100029	1570,33	824,25	52,49%
	36054A02100031	168,82	119,06	70,53%
	36054A02100032	125,06	76,34	61,05%
	36054A02100033	372,37	230,08	61,79%
	36054A02100034	1119,54	446,63	39,89%
	36054A02100041	649,97	300,39	46,22%
	36054A02100042	1735,73	822,09	47,36%
	36054A02100043	1625,38	764,72	47,05%
	36054A02100044	1885,23	1604,99	85,13%
	36054A02100045	5783,12	2377,82	41,12%
	36054A02100046	7095,13	1606,85	22,65%
	36054A02100047	383,29	383,29	100,00%
	36054A02100048	2621,60	1681,46	64,14%
	36054A02100050	805,16	692,41	86,00%
	36054A02100051	1063,93	1049,57	98,65%
	36054A02100052	925,75	340,81	36,82%
	36054A02100053	747,44	184,36	24,66%
	36054A02100054	1439,31	320,00	22,23%
	36054A02100055	1925,99	186,95	9,71%
	36054A02100056	575,72	575,72	100,00%
	36054A02100057	1685,82	585,20	34,71%
	36054A02100060	1073,29	171,44	15,97%
	36054A02100061	1659,53	145,18	8,75%
	36054A02100062	647,64	6,12	0,95%
	36054A02100063	939,51	61,29	6,52%
	36054A02100064	1038,05	542,17	52,23%
	36054A02100065	6284,52	5956,26	94,78%
	36054A02100069	1290,85	1286,56	99,67%
	36054A02100070	1701,17	1695,28	99,65%
	36054A02100071	623,45	8,55	1,37%
	36054A02100072	333,69	74,15	22,22%
	36054A02100073	954,33	488,41	51,18%
	36054A02100074	395,63	316,91	80,10%
	36054A02100075	1404,02	1373,46	97,82%
	36054A02100076	844,28	809,36	95,86%
	36054A02100077	1528,75	876,05	57,30%
	36054A02100078	2139,36	683,22	31,94%
	36054A02100079	483,69	110,84	22,92%
	36054A02100080	803,32	110,43	13,75%
	36054A02100081	908,85	140,32	15,44%
	36054A02100082	1335,53	133,33	9,98%
	36054A02100118	1601,70	1205,93	75,29%
	36054A02100122	713,69	463,35	64,92%
	36054A02100123	977,48	478,92	49,00%

Plano nº 0261A-0207 - páxina 6

Pode verificar a integridade deste documento no seguinte enderezo:
<https://sede.depo.gal>
Código seguro de verificación: VSVR3D0DQZX607KI



Mércores, 11 de agosto de 2021

Núm. 153

Plano Nº 0261A-0207	Referencia Catastral	Superficie (m²)	Superficie Afectada (m²)	Porcentaxe Afectada
	36054A02100125	763,38	205,51	26,92%
	36054A02100126	746,12	348,38	46,69%
	36054A02100127	905,79	539,42	59,55%
	36054A02100128	821,09	673,12	81,98%
	36054A02100129	796,76	796,76	100,00%
	36054A02100130	1025,42	1025,42	100,00%
	36054A02100131	910,16	910,16	100,00%
	36054A02100132	775,70	773,92	99,77%
	36054A02100133	1438,66	718,92	49,97%
	36054A02100135	2076,65	249,95	12,04%
	36054A02100136	1664,37	1118,68	67,21%
	36054A02100140	1380,88	397,79	28,81%
	36054A02100141	1067,15	1024,01	95,96%
	36054A02100142	902,17	902,17	100,00%
	36054A02100143	792,39	792,38	100,00%
	36054A02100144	692,78	451,56	65,18%
	36054A02100145	429,75	429,75	100,00%
	36054A02100146	217,28	217,28	100,00%
	36054A02100147	246,54	246,54	100,00%
	36054A02100148	247,68	220,87	89,18%
	36054A02100149	160,76	137,70	85,66%
	36054A02100151	866,10	551,35	63,66%
	36054A02100152	812,18	551,13	67,86%
	36054A02100153	408,70	70,19	17,17%
	36054A02100154	2991,54	14,41	0,48%
	36054A02100158	1726,51	1468,19	85,04%
	36054A02100159	2178,74	1331,82	61,13%
	36054A02100160	763,55	34,83	4,56%
	36054A02100164	7643,69	1324,72	17,33%
	36054A02100165	385,84	378,76	98,17%
	36054A02100177	5825,70	14,62	0,25%
	36054A02100178	808,52	453,52	56,09%
	36054A02100179	677,34	677,34	100,00%
	36054A02100180	1054,11	971,55	92,17%
	36054A02100181	854,24	625,87	73,27%
	36054A02100182	261,19	31,07	11,89%
	36054A02100190	593,23	66,43	11,20%
	36054A02100191	606,56	196,98	32,48%
	36054A02100192	3036,01	2244,13	73,92%
	36054A02100193	837,89	198,46	23,69%
	36054A02100194	782,72	298,52	38,14%
	36054A02100195	668,09	179,51	26,87%
	36054A02100196	593,73	204,70	34,48%
	36054A02100197	2064,44	1456,75	70,56%
	36054A02100198	1142,16	1141,42	99,94%

Plano nº 0261A-0207 - páxina 7

Podé verificar a integridade deste documento no seguinte enderezo:
<https://sede.depo.gal>
Código seguro de verificación: VSVR3D0DQZX607KI



Mércores, 11 de agosto de 2021

Núm. 153

Plano Nº 0261A-0207	Referencia Catastral	Superficie (m²)	Superficie Afectada (m²)	Porcentaxe Afectada
	36054A02100199	286,84	286,84	100,00%
	36054A02100200	835,30	602,03	72,07%
	36054A02100201	584,57	393,45	67,31%
	36054A02100202	3091,03	1548,17	50,09%
	36054A02100203	784,54	85,13	10,85%
	36054A02100204	1505,27	288,51	19,17%
	36054A02100208	493,75	411,89	83,42%
	36054A02100209	892,22	532,91	59,73%
	36054A02100210	1448,79	1068,49	73,75%
	36054A02100211	407,93	221,94	54,41%
	36054A02100212	549,71	385,94	70,21%
	36054A02100213	688,01	464,30	67,49%
	36054A02100215	455,94	24,99	5,48%
	36054A02100216	756,97	314,22	41,51%
	36054A02100217	770,15	378,08	49,09%
	36054A02100218	579,43	230,17	39,72%
	36054A02100219	894,17	204,23	22,84%
	36054A02100226	881,34	78,83	8,94%
	36054A02100227	670,53	574,78	85,72%
	36054A02100228	248,99	248,99	100,00%
	36054A02100229	419,49	272,44	64,95%
	36054A02100230	415,05	132,30	31,88%
	36054A02100231	411,97	306,61	74,43%
	36054A02100232	584,87	528,05	90,28%
	36054A02100234	930,12	930,12	100,00%
	36054A02100237	821,55	40,38	4,92%
	36054A02100238	502,74	36,07	7,17%
	36054A02100270	373,62	170,57	45,65%
	36054A02100271	389,18	70,77	18,18%
	36054A02100273	1413,23	843,78	59,71%
	36054A02100274	676,74	364,96	53,93%
	36054A02100275	1110,86	550,33	49,54%
	36054A02100276	1082,46	547,96	50,62%
	36054A02100278	2846,20	827,38	29,07%
	36054A02100279	836,18	560,95	67,08%
	36054A02100310	1144,72	641,55	56,04%
	36054A02100312	297,87	114,88	38,57%
	36054A02100313	1129,78	814,96	72,13%
	36054A02100314	535,06	486,91	91,00%
	36054A02100316	442,01	428,51	96,94%
	36054A02100317	284,81	284,81	100,00%
	36054A02100318	1278,05	486,85	38,09%
	36054A02100321	8997,99	1791,08	19,91%
	36054A02100323	5043,83	3009,78	59,67%
	36054A02100373	416879,03	12271,82	2,94%

Plano nº 0261A-0207 - páxina 8

Pode verificar a integridade deste documento no seguinte enderezo:
<https://sede.depo.gal>
Código seguro de verificación: VSVR3D0DQZX607KI



Mércores, 11 de agosto de 2021

Núm. 153

Plano Nº 0261A-0207	Referencia Catastral	Superficie (m ²)	Superficie Afectada (m ²)	Porcentaxe Afectada
	36054A02105003	38356,80	23380,52	60,96%
	36054A02105005	3318,35	1079,90	32,54%
	36054A02106001	2529,57	1233,73	48,77%
	36054A02200001	8089,13	1221,80	15,10%
	36054A02200002	1586,11	1238,38	78,08%
	36054A02200003	1247,89	595,77	47,74%
	36054A02200004	1239,26	613,03	49,47%
	36054A02200006	661,59	383,78	58,01%
	36054A02200007	1424,23	784,06	55,05%
	36054A02200008	488,79	318,64	65,19%
	36054A02200009	931,67	687,14	73,75%
	36054A02200095	2961790,44	26311,19	0,89%
	36054A02400064	3689,63	272,77	7,39%
	36054A02401376	186291,97	12630,05	6,78%



Mércores, 11 de agosto de 2021

Núm. 153

Plano Nº 0261A-0208	Referencia Catastral	Superficie (m²)	Superficie Afectada (m²)	Porcentaxe Afectada
	36054A02200093	3546199,00	11039,72	0,31%
	36054A02200095	2961790,44	26311,19	0,89%
	36054A02300936	834132,25	12638,19	1,52%
	36054A02300974	516938,30	78,08	0,02%
	36054A02400064	3689,63	272,77	7,39%
	36054A02401376	186291,97	12630,05	6,78%



Mércores, 11 de agosto de 2021

Núm. 153

Plano Nº 0261A-0305	Referencia Catastral	Superficie (m ²)	Superficie Afectada (m ²)	Porcentaxe Afectada
	36054A00600606	1520629,69	35928,22	2,36%



Mércores, 11 de agosto de 2021

Núm. 153

Plano Nº 0261A-0306	Referencia Catastral	Superficie (m²)	Superficie Afectada (m²)	Porcentaxe Afectada
	36054A00501044	4078,07	416,81	10,22%
	36054A00501051	998,63	68,52	6,86%
	36054A00501053	536,47	425,45	79,31%
	36054A00501054	52,82	52,82	100,00%
	36054A00501055	988,18	485,00	49,08%
	36054A00600080	2872,39	2311,64	80,48%
	36054A00600081	1725,94	495,52	28,71%
	36054A00600085	1238,14	772,87	62,42%
	36054A00600089	13810,80	5533,81	40,07%
	36054A00600093	727,45	258,43	35,52%
	36054A00600094	536,18	536,18	100,00%
	36054A00600095	402,63	402,63	100,00%
	36054A00600096	8618,14	1112,19	12,91%
	36054A00600140	1206,66	38,41	3,18%
	36054A00600142	3022,24	52,87	1,75%
	36054A00600453	1445,27	208,52	14,43%
	36054A00600454	198,75	198,75	100,00%
	36054A00600455	134,49	134,49	100,00%
	36054A00600456	426,26	425,71	99,87%
	36054A00600457	314,96	299,10	94,97%
	36054A00600459	2360,61	2086,76	88,40%
	36054A00600460	2800,67	163,24	5,83%
	36054A00600461	3192,05	197,76	6,20%
	36054A00600462	2188,78	1987,17	90,79%
	36054A00600463	1891,20	1787,53	94,52%
	36054A00600464	1193,21	1168,93	97,96%
	36054A00600465	404,94	397,96	98,28%
	36054A00600466	308,56	305,97	99,16%
	36054A00600498	15834,59	4104,01	25,92%
	36054A00600517	654,27	396,53	60,61%
	36054A00600524	486,49	151,30	31,10%
	36054A00600525	1596,91	1333,69	83,52%
	36054A00600526	1331,21	1328,72	99,81%
	36054A00600527	3995,80	118,28	2,96%
	36054A00600529	2111,61	177,65	8,41%
	36054A00600531	827,03	511,60	61,86%
	36054A00600532	1617,82	1593,44	98,49%
	36054A00600533	381,20	381,20	100,00%
	36054A00600534	385,20	385,20	100,00%
	36054A00600535	75,61	75,61	100,00%
	36054A00600536	233,84	232,38	99,38%
	36054A00600537	180,95	169,88	93,88%
	36054A00600538	1063,33	1003,01	94,33%
	36054A00600542	506,56	59,65	11,77%
	36054A00600543	840,93	210,15	24,99%

Plano nº 0261A-306 - páxina 1

Podere verificar a integridade deste documento no seguinte enderezo:
<https://sede.depo.gal>
Código seguro de verificación: VSVR3D0DQZ607KI



Mércores, 11 de agosto de 2021

Núm. 153

Plano Nº 0261A-0306	Referencia Catastral	Superficie (m²)	Superficie Afectada (m²)	Porcentaxe Afectada
	36054A00600544	694,09	86,43	12,45%
	36054A00600546	1064,03	714,97	67,19%
	36054A00600547	790,22	220,54	27,91%
	36054A00600549	444,96	98,28	22,09%
	36054A00600553	2573,01	417,48	16,23%
	36054A00600601	3955,90	1259,48	31,84%
	36054A00600605	702,58	563,99	80,27%
	36054A00600606	1520629,69	35928,22	2,36%
	36054A00600610	2511,96	2511,96	100,00%
	36054A00600611	2165,66	51,03	2,36%
	36054A00600612	925,73	331,89	35,85%
	36054A00700126	1292,05	72,66	5,62%
	36054A00700127	1436,91	57,62	4,01%
	36054A00700134	4623,15	1000,78	21,65%
	36054A00700135	2912,64	1516,72	52,07%
	36054A00700136	1056,76	1031,16	97,58%
	36054A00700137	1444,56	1190,16	82,39%
	36054A00700139	1085,93	1062,45	97,84%
	36054A00700140	1518,52	1518,52	100,00%
	36054A00700141	1357,06	1302,15	95,95%
	36054A00700142	1541,33	1509,27	97,92%
	36054A00700143	743,30	656,08	88,27%
	36054A00700144	857,00	354,29	41,34%
	36054A00700145	723,91	556,43	76,86%
	36054A00700147	599,64	114,01	19,01%
	36054A00700148	1412,57	730,05	51,68%
	36054A00700149	402,71	321,66	79,87%
	36054A00700150	1431,29	968,23	67,65%
	36054A00700155	2212,36	1951,05	88,19%
	36054A00700156	500,92	500,92	100,00%
	36054A00700157	13878,20	2408,08	17,35%
	36054A00700202	821,90	301,32	36,66%
	36054A00700204	337,80	336,64	99,66%
	36054A00700205	544,75	343,39	63,04%
	36054A00700206	620,15	18,31	2,95%
	36054A00700208	7165,00	857,68	11,97%
	36054A00700210	63,47	26,92	42,41%
	36054A00700211	1878,81	829,33	44,14%
	36054A00700212	177,54	177,54	100,00%
	36054A00700213	94,15	94,15	100,00%
	36054A00700214	475,90	475,90	100,00%
	36054A00700215	201,41	201,41	100,00%
	36054A00700216	250,24	250,24	100,00%
	36054A00700217	102,27	102,27	100,00%
	36054A00700218	3570,83	3111,18	87,13%

Plano nº 0261A-0306 - páxina 2

Pode verificar a integridade deste documento no seguinte enderezo:
<https://sede.depo.gal>
Código seguro de verificación: VSVR3D0DQZX607KI



Mércores, 11 de agosto de 2021

Núm. 153

Plano Nº 0261A-0306	Referencia Catastral	Superficie (m ²)	Superficie Afectada (m ²)	Porcentaxe Afectada
	36054A00700219	2005,90	192,17	9,58%
	36054A00700224	377,91	235,50	62,32%
	36054A00700227	322,49	42,81	13,27%
	36054A00700228	287,99	4,01	1,39%
	36054A00700229	2609,35	2609,35	100,00%
	36054A00700259	5289,37	3487,02	65,93%
	36054A00700260	736,86	377,72	51,26%
	36054A00700262	1198,29	68,98	5,76%
	36054A00700263	232,67	232,67	100,00%
	36054A00700264	179,97	179,97	100,00%
	36054A00700265	273,55	273,55	100,00%
	36054A00700266	309,14	309,14	100,00%
	36054A00700268	310,67	135,78	43,70%
	36054A00700269	239,00	239,00	100,00%
	36054A00700270	110,52	110,52	100,00%
	36054A00700271	188,64	188,64	100,00%
	36054A00700272	201,95	199,80	98,94%
	36054A00700273	114,68	114,23	99,61%
	36054A00700274	3337,36	392,18	11,75%
	36054A00700275	1958,39	93,97	4,80%
	36054A00700285	128,61	128,61	100,00%
	36054A00700286	2965,46	2965,46	100,00%
	36054A00800145	19,21	19,21	100,00%
	36054A00800146	166,12	21,28	12,81%
	36054A00800152	5573,06	2395,13	42,98%
	36054A00800156	2745,43	2638,88	96,12%
	36054A00800157	568,07	17,28	3,04%
	36054A00800159	7689,41	5381,80	69,99%
	36054A00800161	1296,58	1296,16	99,97%
	36054A00800162	4624,11	610,29	13,20%
	36054A00800163	483,80	453,43	93,72%
	36054A00800164	15802,79	5029,06	31,82%
	36054A00800182	100,95	100,95	100,00%
	36054A00800264	1237,72	86,15	6,96%
	36054A00800268	2439,92	579,70	23,76%
	36054A00800274	4670,41	335,39	7,18%
	36054A00800282	670,25	486,58	72,60%
	36054A00800283	291,68	142,97	49,02%
	36054A00800284	3910,71	2302,16	58,87%
	36054A00800285	547,86	547,86	100,00%
	36054A00800286	1025,26	983,04	95,88%
	36054A00800287	1131,30	506,93	44,81%
	36054A00800288	790,36	790,36	100,00%
	36054A00800289	3537,06	1214,73	34,34%
	36054A00800290	884,12	67,02	7,58%

Plano nº 0261A-0306 - páxina 3

Podere verificar a integridade deste documento no seguinte enderezo:
<https://sede.depo.gal>
Código seguro de verificación: VSVR3D0DQZ607KI



Mércores, 11 de agosto de 2021

Núm. 153

Plano Nº 0261A-0306	Referencia Catastral	Superficie (m²)	Superficie Afectada (m²)	Porcentaxe Afectada
	36054A00800300	440,44	388,25	88,15%
	36054A00800301	349,38	349,38	100,00%
	36054A00800302	154,02	154,02	100,00%
	36054A00800303	942,00	86,99	9,23%
	36054A00800304	228,30	176,77	77,43%
	36054A00800307	2773,77	1180,34	42,55%
	36054A00800308	3390,17	412,51	12,17%
	36054A00800309	422,11	285,82	67,71%
	36054A00800310	1011,12	780,69	77,21%
	36054A00800311	1129,61	1061,28	93,95%
	36054A00800312	5536,48	4030,44	72,80%
	36054A00800313	1327,55	60,10	4,53%
	36054A00800329	6328,67	33,20	0,52%
	36054A00800330	949,81	267,77	28,19%
	36054A00800331	1570,52	1570,45	100,00%
	36054A00800332	1219,92	1013,34	83,07%
	36054A00800333	1470,38	774,84	52,70%
	36054A00800334	1660,63	1633,89	98,39%
	36054A00800336	471,44	434,63	92,19%
	36054A00800337	763,01	719,72	94,33%
	36054A00800338	884,55	878,89	99,36%
	36054A00800339	1596,64	214,07	13,41%
	36054A00800340	2102,23	1487,85	70,78%
	36054A00800341	2275,83	2253,81	99,03%
	36054A00800342	489,04	451,69	92,36%
	36054A00800343	1516,02	318,82	21,03%
	36054A00800354	622,13	26,61	4,28%
	36054A00800357	868,16	356,17	41,03%
	36054A00800358	788,11	498,67	63,27%
	36054A00800359	1489,18	827,88	55,59%
	36054A00800360	1797,60	1352,81	75,26%
	36054A00800361	654,27	654,27	100,00%
	36054A00800362	778,03	740,67	95,20%
	36054A00800363	658,37	480,56	72,99%
	36054A00800364	1177,80	185,64	15,76%
	36054A00800365	756,83	573,62	75,79%
	36054A00800366	406,45	406,45	100,00%
	36054A00800367	612,20	570,96	93,26%
	36054A00800368	386,83	355,39	91,87%
	36054A00800369	700,59	603,17	86,09%
	36054A00800370	399,69	39,78	9,95%
	36054A00800371	357,61	272,38	76,17%
	36054A00800372	995,46	860,88	86,48%
	36054A00800373	1711,37	557,53	32,58%
	36054A00800374	1266,20	161,04	12,72%

Plano nº 0261A-0306 - páxina 4

Pode verificar a integridade deste documento no seguinte enderezo:
<https://sede.depo.gal>
Código seguro de verificación: VSVR3D0DQZX607KI



Mércores, 11 de agosto de 2021

Núm. 153

Plano Nº 0261A-0306	Referencia Catastral	Superficie (m²)	Superficie Afectada (m²)	Porcentaxe Afectada
	36054A00800379	1475,22	799,24	54,18%
	36054A00800381	331,81	150,97	45,50%
	36054A00800382	362,74	362,74	100,00%
	36054A00800383	160,32	105,44	65,77%
	36054A00800384	1133,51	171,93	15,17%
	36054A00800385	1251,86	1233,20	98,51%
	36054A00800386	835,31	318,79	38,16%
	36054A00800388	709,86	71,14	10,02%
	36054A00800492	2905,85	63,26	2,18%
	36054A00800493	285,63	209,74	73,43%
	36054A00806001	1546,68	608,76	39,36%
	36054A00900358	1635,08	187,74	11,48%
	36054A00900361	456,91	327,33	71,64%
	36054A00900362	478,08	466,14	97,50%
	36054A00900363	208,15	208,15	100,00%
	36054A00900365	2244,66	973,55	43,37%
	36054A00900366	877,01	185,30	21,13%
	36054A00900370	2959,63	394,18	13,32%
	36054A00900377	1033,27	85,41	8,27%
	36054A00900385	461757,83	2033,78	0,44%
	36054A01200324	737,85	19,87	2,69%
	36054A01300007	564,11	27,37	4,85%
	36054A01300010	698,51	201,94	28,91%
	36054A01300015	562,61	159,89	28,42%
	36054A01300016	732,53	188,73	25,76%
	36054A01300017	550,06	78,22	14,22%
	36054A01300019	499,56	23,91	4,79%
	36054A01300020	628,99	51,93	8,26%
	36054A01300021	823,93	155,57	18,88%
	36054A01300022	1799,86	601,94	33,44%
	36054A01300023	188,19	188,19	100,00%
	36054A01300026	657,53	657,53	100,00%
	36054A01300027	725,75	725,75	100,00%
	36054A01300028	2484,87	2413,99	97,15%
	36054A01300038	2291,33	2291,33	100,00%
	36054A01300039	2152,40	58,89	2,74%
	36054A01300040	1826,03	50,21	2,75%
	36054A01300041	1620,76	28,80	1,78%
	36054A01300043	6251,83	3358,87	53,73%
	36054A01300044	824,34	648,47	78,67%
	36054A01300045	730,04	140,24	19,21%
	36054A01300223	1999,16	1678,84	83,98%
	36054A01300225	925,80	100,76	10,88%
	36054A01300226	520,19	519,84	99,93%
	36054A01300259	444,93	435,74	97,93%

Plano nº 0261A-0306 - páxina 5

Podé verificar a integridade deste documento no seguinte enderezo:
<https://sede.depo.gal>
Código seguro de verificación: VSVR3D0DQZ607KI



Mércores, 11 de agosto de 2021

Núm. 153

Plano Nº 0261A-0306	Referencia Catastral	Superficie (m²)	Superficie Afectada (m²)	Porcentaxe Afectada
	36054A01300260	1204,70	615,99	51,13%
	36054A01300261	1457,80	952,36	65,33%
	36054A01300266	711,21	711,21	100,00%
	36054A01300267	489,19	170,16	34,78%
	36054A01300268	859,28	818,86	95,30%
	36054A01300269	626,16	417,91	66,74%
	36054A01300271	599,74	227,62	37,95%
	36054A01300275	701,76	701,76	100,00%
	36054A01300276	546,89	268,58	49,11%
	36054A01300277	3042,25	754,27	24,79%
	36054A01300278	717,20	717,20	100,00%
	36054A01300279	981,81	517,27	52,68%
	36054A01300286	2791,33	2558,64	91,66%
	36054A01300325	3140,34	519,69	16,55%
	36054A01300327	2670,00	1943,60	72,79%
	36054A01300329	752,64	683,57	90,82%
	36054A01300330	719,84	245,93	34,17%
	36054A01300331	727,19	331,40	45,57%
	36054A01300332	754,04	754,04	100,00%
	36054A01300333	616,50	616,50	100,00%
	36054A01300334	601,42	200,51	33,34%
	36054A01300347	1534,44	743,13	48,43%
	36054A01300348	354,48	354,48	100,00%
	36054A01300349	447,10	447,10	100,00%
	36054A01300350	132,14	132,14	100,00%
	36054A01300351	176,12	176,12	100,00%
	36054A01300352	967,19	939,29	97,12%
	36054A01300353	1642,47	438,67	26,71%
	36054A01300359	2523,28	782,77	31,02%
	36054A01300360	2912,54	2785,96	95,65%
	36054A01300361	1581,25	280,48	17,74%
	36054A01300362	623,72	41,38	6,63%
	36054A01300363	465,86	80,81	17,35%
	36054A01300364	532,79	94,49	17,74%
	36054A01300365	557,55	117,89	21,14%
	36054A01300366	260,67	40,64	15,59%
	36054A01300367	928,05	928,05	100,00%
	36054A01300368	1950,69	1950,69	100,00%
	36054A01300369	918,90	800,00	87,06%
	36054A01300370	986,90	920,89	93,31%
	36054A01300371	1724,27	1724,27	100,00%
	36054A01300372	469,18	250,57	53,41%
	36054A01300373	512,92	61,27	11,95%
	36054A01300380	235,75	22,51	9,55%
	36054A01300381	916,79	109,51	11,95%

Plano nº 0261A-0306 - páxina 6

Pode verificar a integridade deste documento no seguinte enderezo:
<https://sede.depo.gal>
Código seguro de verificación: VSVR3D0DQZX607KI



Mércores, 11 de agosto de 2021

Núm. 153

Plano Nº 0261A-0306	Referencia Catastral	Superficie (m²)	Superficie Afectada (m²)	Porcentaxe Afectada
	36054A01300385	343,57	31,78	9,25%
	36054A01300386	2883,33	152,55	5,29%
	36054A01300388	387,51	52,63	13,58%
	36054A01300389	194,41	96,73	49,76%
	36054A01300390	778,54	363,37	46,67%
	36054A01300391	846,95	440,81	52,05%
	36054A01300408	3667,70	188,01	5,13%
	36054A01300411	490,79	490,79	100,00%
	36054A01300412	323,49	287,34	88,83%
	36054A01300413	512,97	512,97	100,00%
	36054A01300414	251,53	251,53	100,00%
	36054A01300415	533,23	475,44	89,16%
	36054A01300417	1191,45	879,36	73,81%
	36054A01300418	609,84	568,68	93,25%
	36054A01300419	424,84	424,19	99,85%
	36054A01300420	1425,37	540,18	37,90%
	36054A01300421	597,49	159,50	26,69%
	36054A01300422	328,03	36,90	11,25%
	36054A01300424	1282,22	471,93	36,81%
	36054A01300425	506,37	446,93	88,26%
	36054A01300426	637,23	637,23	100,00%
	36054A01300427	448,49	448,49	100,00%
	36054A01300428	828,74	803,08	96,90%
	36054A01300429	724,78	407,22	56,18%
	36054A01300430	735,90	133,10	18,09%
	36054A01300431	754,09	48,53	6,44%
	36054A01300443	1865,12	765,06	41,02%
	36054A01300444	334,33	299,57	89,60%
	36054A01300445	606,47	606,47	100,00%
	36054A01300446	1017,12	1009,48	99,25%
	36054A01300447	1092,84	1009,30	92,36%
	36054A01300453	998,44	892,13	89,35%
	36054A01300457	889,29	42,62	4,79%
	36054A01300461	1220,05	157,64	12,92%
	36054A01300462	988,43	124,98	12,64%
	36054A01300504	1242,94	436,40	35,11%
	36054A01300521	9965,27	4007,91	40,22%
	36054A01300522	206,12	131,98	64,03%
	36054A01300523	716,37	626,65	87,48%
	36054A01306006	1095,17	1092,27	99,74%
	36054A01400001	489,69	61,13	12,48%
	36054A01400002	2914,96	2613,59	89,66%
	36054A01400003	3995,91	3319,30	83,07%
	36054A01400004	715,65	19,19	2,68%
	36054A01400008	824,48	45,41	5,51%

Plano nº 0261A-0306 - páxina 7

Podere verificar a integridade deste documento no seguinte enderezo:
<https://sede.depo.gal>
Código seguro de verificación: VSVR3D0DQZX607KI



Mércores, 11 de agosto de 2021

Núm. 153

Plano Nº 0261A-0306	Referencia Catastral	Superficie (m ²)	Superficie Afectada (m ²)	Porcentaxe Afectada
	36054A01400413	732,59	375,85	51,30%
	36054A01400414	88,50	88,50	100,00%
	36054A01400415	1500,95	1045,75	69,67%



Mércores, 11 de agosto de 2021

Núm. 153

Plano Nº 0261A-0307	Referencia Catastral	Superficie (m²)	Superficie Afectada (m²)	Porcentaxe Afectada
	36054A01200001	1813,23	67,84	3,74%
	36054A01200002	1546,44	1544,49	99,87%
	36054A01200003	748,86	168,71	22,53%
	36054A01200004	1603,89	1603,89	100,00%
	36054A01200005	407,22	407,22	100,00%
	36054A01200006	811,55	791,28	97,50%
	36054A01200007	748,54	118,42	15,82%
	36054A01200014	930,46	67,96	7,30%
	36054A01200015	664,62	96,28	14,49%
	36054A01200016	489,89	117,85	24,06%
	36054A01200017	805,24	286,78	35,61%
	36054A01200060	874,01	8,35	0,96%
	36054A01200061	773,97	572,72	74,00%
	36054A01200062	925,98	16,43	1,77%
	36054A01200063	1024,79	599,14	58,47%
	36054A01200064	859,13	689,12	80,21%
	36054A01200065	1931,81	1609,70	83,33%
	36054A01200066	1088,18	1046,97	96,21%
	36054A01200067	2152,25	2100,05	97,57%
	36054A01200068	2557,94	1228,28	48,02%
	36054A01200073	711,07	711,07	100,00%
	36054A01200074	1019,45	735,52	72,15%
	36054A01200075	901,27	896,67	99,49%
	36054A01200076	993,06	240,69	24,24%
	36054A01200092	652,29	99,80	15,30%
	36054A01200094	517,42	397,41	76,81%
	36054A01200095	523,89	487,63	93,08%
	36054A01200096	202,12	202,12	100,00%
	36054A01200098	1292,65	702,15	54,32%
	36054A01200100	831,78	361,42	43,45%
	36054A01200101	765,68	291,20	38,03%
	36054A01200102	504,58	504,58	100,00%
	36054A01200103	767,76	767,76	100,00%
	36054A01200104	1428,92	1051,92	73,62%
	36054A01200105	2496,89	148,67	5,95%
	36054A01200109	1588,50	1588,50	100,00%
	36054A01200110	769,88	518,89	67,40%
	36054A01200111	799,16	799,16	100,00%
	36054A01200112	433,51	267,00	61,59%
	36054A01200113	332,25	196,01	58,99%
	36054A01200114	467,10	236,13	50,55%
	36054A01200115	352,61	142,40	40,38%
	36054A01200116	457,82	132,66	28,98%
	36054A01200248	700,78	26,54	3,79%
	36054A01200249	753,58	255,20	33,86%

Plano nº 0261A-0307 - páxina 1

Pode verificar a integridade deste documento no seguinte enderezo:
<https://sede.depo.gal>
Código seguro de verificación: VSVR3D0DQZ607KI



Mércores, 11 de agosto de 2021

Núm. 153

Plano Nº 0261A-0307	Referencia Catastral	Superficie (m²)	Superficie Afectada (m²)	Porcentaxe Afectada
	36054A01200250	301,84	74,19	24,58%
	36054A01200251	656,75	370,28	56,38%
	36054A01200252	331,17	331,17	100,00%
	36054A01200253	185,99	171,03	91,96%
	36054A01200254	194,28	110,25	56,74%
	36054A01200255	562,02	231,63	41,21%
	36054A01200257	982,59	589,61	60,01%
	36054A01200261	2013,05	56,64	2,81%
	36054A01200262	1071,18	60,91	5,69%
	36054A01200263	1139,68	1017,50	89,28%
	36054A01200264	577,71	566,32	98,03%
	36054A01200265	2214,66	136,53	6,16%
	36054A01200266	9049,84	5890,61	65,09%
	36054A01200267	1562,76	1562,76	100,00%
	36054A01200268	807,05	807,05	100,00%
	36054A01200269	1457,13	607,65	41,70%
	36054A01200285	1363,56	94,16	6,91%
	36054A01200286	1036,13	1036,13	100,00%
	36054A01200287	966,20	241,56	25,00%
	36054A01200289	2127,44	1052,17	49,46%
	36054A01200290	1027,15	1027,15	100,00%
	36054A01200291	2216,26	1167,40	52,67%
	36054A01200292	679,38	589,20	86,73%
	36054A01200293	3257,52	2790,50	85,66%
	36054A01200296	1390,43	435,34	31,31%
	36054A01200297	106,87	106,87	100,00%
	36054A01200306	3810,28	236,51	6,21%
	36054A01200324	737,85	19,87	2,69%
	36054A01200327	1273,74	1186,81	93,17%
	36054A01200328	517,60	499,63	96,53%
	36054A01200329	270,57	270,57	100,00%
	36054A01200330	1577,88	1266,65	80,28%
	36054A01200331	900,02	747,94	83,10%
	36054A01200332	748,40	33,14	4,43%
	36054A01200335	1794,41	1538,80	85,76%
	36054A01200336	549,58	28,84	5,25%
	36054A01200337	862,96	40,22	4,66%
	36054A01200338	525,19	425,42	81,00%
	36054A01200339	1270,12	1270,12	100,00%
	36054A01200384	1159,05	789,77	68,14%
	36054A01200385	462,03	374,19	80,99%
	36054A01200386	1687,22	1043,73	61,86%
	36054A01200387	778,11	343,55	44,15%
	36054A01200388	1376,43	612,39	44,49%
	36054A01200389	839,18	282,37	33,65%

Plano nº 0261A-0307 - páxina 2

Pode verificar a integridade deste documento no seguinte enderezo:

<https://sede.depo.gal>

Código seguro de verificación: VSVR3D0DQZX607KI



Mércores, 11 de agosto de 2021

Núm. 153

Plano Nº 0261A-0307	Referencia Catastral	Superficie (m²)	Superficie Afectada (m²)	Porcentaxe Afectada
	36054A01200390	710,25	175,69	24,74%
	36054A01200391	1463,84	16,88	1,15%
	36054A01200412	2465,41	1013,49	41,11%
	36054A01200413	862,43	862,43	100,00%
	36054A01200414	896,76	896,76	100,00%
	36054A01200415	620,02	575,85	92,88%
	36054A01200416	511,93	481,96	94,15%
	36054A01200417	641,26	610,44	95,19%
	36054A01200418	511,43	489,93	95,80%
	36054A01200419	502,07	482,12	96,03%
	36054A01200420	973,79	918,79	94,35%
	36054A01200433	1628,50	1516,62	93,13%
	36054A01200434	1533,41	1307,10	85,24%
	36054A01200435	1722,37	1216,90	70,65%
	36054A01200436	904,51	672,51	74,35%
	36054A01200437	1170,30	1028,20	87,86%
	36054A01200438	1441,88	37,01	2,57%
	36054A01200446	2077,43	2015,94	97,04%
	36054A01200447	1375,97	1349,51	98,08%
	36054A01200463	1415,21	1322,19	93,43%
	36054A01200464	1997,70	92,67	4,64%
	36054A01200470	753,94	375,23	49,77%
	36054A01200471	1160,15	832,92	71,79%
	36054A01200472	835,04	541,75	64,88%
	36054A01200473	1088,66	1088,66	100,00%
	36054A01200474	1373,97	1373,97	100,00%
	36054A01200475	1601,91	1248,48	77,94%
	36054A01200476	1155,90	34,75	3,01%
	36054A01200484	3007,05	233,55	7,77%
	36054A01200485	760,50	552,10	72,60%
	36054A01200486	1054,29	982,64	93,20%
	36054A01200487	825,81	11,43	1,38%
	36054A01200488	450,13	57,94	12,87%
	36054A01200489	1237,95	475,98	38,45%
	36054A01200490	654,90	492,10	75,14%
	36054A01200491	682,43	664,17	97,32%
	36054A01200492	1696,04	1696,04	100,00%
	36054A01200493	1106,06	981,44	88,73%
	36054A01200495	554,73	86,01	15,51%
	36054A01200502	258,11	258,11	100,00%
	36054A01200503	544,62	528,97	97,13%
	36054A01200504	1020,76	538,28	52,73%
	36054A01200506	486,50	226,01	46,46%
	36054A01200507	1409,21	755,78	53,63%
	36054A01200508	349,75	307,94	88,04%

Plano nº 0261A-0307 - páxina 3

Pode verificar a integridade deste documento no seguinte enderezo:
<https://sede.depo.gal>
Código seguro de verificación: VSVR3D0DQZX607KI



Mércores, 11 de agosto de 2021

Núm. 153

Plano Nº 0261A-0307	Referencia Catastral	Superficie (m²)	Superficie Afectada (m²)	Porcentaxe Afectada
	36054A01200509	265,78	265,63	99,94%
	36054A01200510	438,38	155,47	35,46%
	36054A01200515	824,56	150,09	18,20%
	36054A01200538	1107,97	278,91	25,17%
	36054A01200539	6492,12	5509,29	84,86%
	36054A01200571	1487,76	1482,50	99,65%
	36054A01200573	254,63	254,63	100,00%
	36054A01200574	1590,50	997,01	62,69%
	36054A01200575	749,00	513,90	68,61%
	36054A01200576	755,48	19,47	2,58%
	36054A01200584	604,18	144,50	23,92%
	36054A01200585	1130,85	325,88	28,82%
	36054A01200586	905,12	327,86	36,22%
	36054A01200587	1107,79	561,29	50,67%
	36054A01200588	2477,68	2477,68	100,00%
	36054A01200589	1686,55	1565,25	92,81%
	36054A01200590	741,92	707,81	95,40%
	36054A01200591	891,49	828,98	92,99%
	36054A01200592	1248,60	86,82	6,95%
	36054A01200606	527,74	488,64	92,59%
	36054A01200608	173,38	173,38	100,00%
	36054A01200615	800,47	68,84	8,60%
	36054A01200617	1205,54	438,69	36,39%
	36054A01300023	188,19	188,19	100,00%
	36054A01300024	141,37	141,37	100,00%
	36054A01300025	256,08	255,04	99,59%
	36054A01300026	657,53	657,53	100,00%
	36054A01300027	725,75	725,75	100,00%
	36054A01300028	2484,87	2413,99	97,15%
	36054A01300029	909,48	909,48	100,00%
	36054A01300030	1054,95	71,54	6,78%
	36054A01300037	1540,81	129,39	8,40%
	36054A01300038	2291,33	2291,33	100,00%
	36054A01300043	6251,83	3358,87	53,73%
	36054A01300044	824,34	648,47	78,67%
	36054A01300073	1309,42	1207,12	92,19%
	36054A01300074	854,87	745,86	87,25%
	36054A01300075	672,83	672,83	100,00%
	36054A01300076	454,91	454,91	100,00%
	36054A01300077	479,15	479,15	100,00%
	36054A01300078	1528,01	1519,40	99,44%
	36054A01300079	921,62	905,16	98,21%
	36054A01300080	1342,09	1342,09	100,00%
	36054A01300081	2301,88	2091,02	90,84%
	36054A01300095	923,76	16,77	1,82%

Plano nº 0261A-0307 - páxina 4

Podere verificar a integridade deste documento no seguinte enderezo:
<https://sede.depo.gal>
Código seguro de verificación: VSVR3D0DQZX607KI



Mércores, 11 de agosto de 2021

Núm. 153

Plano Nº 0261A-0307	Referencia Catastral	Superficie (m²)	Superficie Afectada (m²)	Porcentaxe Afectada
	36054A01300222	2096,97	182,74	8,71%
	36054A01300223	1999,16	1678,84	83,98%
	36054A01300225	925,80	100,76	10,88%
	36054A01300226	520,19	519,84	99,93%
	36054A01300269	626,16	417,91	66,74%
	36054A01300271	599,74	227,62	37,95%
	36054A01300272	328,35	308,45	93,94%
	36054A01300273	154,95	154,95	100,00%
	36054A01300274	150,56	150,56	100,00%
	36054A01300275	701,76	701,76	100,00%
	36054A01300276	546,89	268,58	49,11%
	36054A01300286	2791,33	2558,64	91,66%
	36054A01300287	861,21	861,21	100,00%
	36054A01300288	1603,35	1420,60	88,60%
	36054A01300289	681,71	17,04	2,50%
	36054A01300292	1639,89	39,33	2,40%
	36054A01300293	1608,98	101,26	6,29%
	36054A01300298	5409,31	17,24	0,32%
	36054A01300312	1394,94	48,46	3,47%
	36054A01300319	654,48	651,07	99,48%
	36054A01300320	507,91	507,91	100,00%
	36054A01300321	1083,82	1082,19	99,85%
	36054A01300322	542,24	542,24	100,00%
	36054A01300323	987,89	977,31	98,93%
	36054A01300324	479,22	190,94	39,84%
	36054A01300325	3140,34	519,69	16,55%
	36054A01300327	2670,00	1943,60	72,79%
	36054A01300328	546,47	546,47	100,00%
	36054A01300329	752,64	683,57	90,82%
	36054A01306007	668,13	129,98	19,45%
	36054A01400157	762,94	27,43	3,60%
	36054A01400158	533,79	54,13	10,14%
	36054A01400159	596,82	105,33	17,65%
	36054A01400160	335,24	98,77	29,46%
	36054A01400161	304,95	106,99	35,08%
	36054A01400162	504,61	170,14	33,72%
	36054A01400165	504,76	371,30	73,56%
	36054A01400166	2035,01	1461,96	71,84%
	36054A01400171	688,18	494,04	71,79%
	36054A01400172	1902,31	1900,38	99,90%
	36054A01400173	1512,13	1406,25	93,00%
	36054A01400174	488,72	486,48	99,54%
	36054A01400175	1032,39	11,38	1,10%
	36054A01400176	904,51	44,14	4,88%
	36054A01400179	2618,78	97,88	3,74%

Plano nº 0261A-0307 - páxina 5

Podé verificar a integridade deste documento no seguinte enderezo:
<https://sede.depo.gal>
Código seguro de verificación: VSVR3D0DQZ607KI



Mércores, 11 de agosto de 2021

Núm. 153

Plano Nº 0261A-0307	Referencia Catastral	Superficie (m²)	Superficie Afectada (m²)	Porcentaxe Afectada
	36054A01400184	2102,51	112,40	5,35%
	36054A01400185	213,67	213,67	100,00%
	36054A01400186	1310,00	839,26	64,07%
	36054A01400187	2523,79	2509,86	99,45%
	36054A01400193	1132,65	188,92	16,68%
	36054A01400194	525,04	32,30	6,15%
	36054A01400195	1080,20	396,72	36,73%
	36054A01400196	1081,77	1080,14	99,85%
	36054A01400197	1131,28	1131,28	100,00%
	36054A01400198	442,17	442,17	100,00%
	36054A01400199	166,67	163,83	98,30%
	36054A01400200	322,38	322,38	100,00%
	36054A01400206	1812,19	1012,89	55,89%
	36054A01400207	8978,96	4013,33	44,70%
	36054A01400208	2359,03	810,62	34,36%
	36054A01400213	202,95	73,08	36,01%
	36054A01400240	1330,00	140,39	10,56%
	36054A01400245	5575,52	2083,69	37,37%
	36054A01400251	7956,61	701,76	8,82%
	36054A01400252	793,83	793,83	100,00%
	36054A01400253	8294,94	3697,58	44,58%
	36054A01400254	29593,03	15730,86	53,16%
	36054A01400394	3164,38	2449,26	77,40%
	36054A01400395	871,78	314,55	36,08%
	36054A01400396	505,75	100,56	19,88%
	36054A01400415	1500,95	1045,75	69,67%
	36054A01400417	815,89	358,13	43,89%
	36054A01400418	746,52	429,95	57,59%
	36054A01400419	2921,86	2840,15	97,20%
	36054A01400420	1121,80	1121,80	100,00%
	36054A01400430	257,33	83,03	32,27%
	36054A01400431	4221,43	4087,69	96,83%
	36054A01500022	1580,18	7,49	0,47%
	36054A01500024	2173,94	307,27	14,13%
	36054A01500027	1342,89	24,05	1,79%
	36054A01500030	707,78	176,07	24,88%
	36054A01500031	1040,92	956,04	91,85%
	36054A01500034	3231,34	1827,73	56,56%
	36054A01500035	494,01	282,22	57,13%
	36054A01500036	654,94	654,94	100,00%
	36054A01500037	733,68	733,68	100,00%
	36054A01500038	872,34	523,61	60,02%
	36054A01500039	652,61	149,71	22,94%
	36054A01500040	1403,65	1403,65	100,00%
	36054A01500041	2425,09	1161,29	47,89%

Plano nº 0261A-0307 - páxina 6

Pode verificar a integridade deste documento no seguinte enderezo:
<https://sede.depo.gal>
Código seguro de verificación: VSVR3D0DQZX607KI



Mércores, 11 de agosto de 2021

Núm. 153

Plano Nº 0261A-0307	Referencia Catastral	Superficie (m²)	Superficie Afectada (m²)	Porcentaxe Afectada
	36054A01500047	1272,00	1267,89	99,68%
	36054A01500048	165,36	165,36	100,00%
	36054A01500049	2114,89	175,86	8,32%
	36054A01500052	218,26	42,38	19,42%
	36054A01500053	224,82	224,82	100,00%
	36054A01500054	1175,42	459,74	39,11%
	36054A01500055	98,81	98,81	100,00%
	36054A01500056	1377,38	17,83	1,29%
	36054A01500057	551,56	551,54	100,00%
	36054A01500058	1024,03	1024,03	100,00%
	36054A01500059	529,23	164,65	31,11%
	36054A01500060	710,37	216,28	30,45%
	36054A01500061	1150,52	366,38	31,84%
	36054A01500062	744,00	455,08	61,17%
	36054A01500063	1096,13	1096,13	100,00%
	36054A01500064	1489,42	691,80	46,45%
	36054A01500073	1305,55	79,80	6,11%
	36054A01500074	1680,98	261,37	15,55%
	36054A01500075	1598,32	319,56	19,99%
	36054A01500076	865,43	865,43	100,00%
	36054A01500077	668,47	109,87	16,44%
	36054A01500096	1190,86	186,19	15,64%
	36054A01500111	3268,24	683,58	20,92%
	36054A01500112	736,17	593,65	80,64%
	36054A01500113	609,49	609,49	100,00%
	36054A01500114	585,77	585,77	100,00%
	36054A01500115	1479,32	1282,14	86,67%
	36054A01500116	1158,64	1158,64	100,00%
	36054A01500118	9602,38	425,63	4,43%
	36054A01500124	8962,87	302,15	3,37%
	36054A01500154	2321,84	2149,82	92,59%
	36054A01500155	906,22	741,41	81,81%
	36054A01500156	552,07	477,06	86,41%
	36054A01500157	4180,34	2189,63	52,38%
	36054A01500158	1102,45	982,79	89,15%
	36054A01500159	917,79	839,54	91,47%
	36054A01500164	342,77	191,63	55,91%
	36054A01500165	1460,35	1021,86	69,97%
	36054A01500166	457,10	318,36	69,65%
	36054A01500167	1891,09	1726,05	91,27%
	36054A01500168	1782,47	1469,82	82,46%
	36054A01500169	774,16	553,65	71,52%
	36054A01500170	1119,93	761,30	67,98%
	36054A01500171	2412,41	1955,04	81,04%
	36054A01500172	2050,92	851,40	41,51%

Plano nº 0261A-0307 - páxina 7

Pode verificar a integridade deste documento no seguinte enderezo:
<https://sede.depo.gal>
 Código seguro de verificación: VSVR3D0DQZ607KI



Mércores, 11 de agosto de 2021

Núm. 153

Plano Nº 0261A-0307	Referencia Catastral	Superficie (m²)	Superficie Afectada (m²)	Porcentaxe Afectada
	36054A01500173	1714,56	45,62	2,66%
	36054A01500255	1063,33	1063,33	100,00%
	36054A01500293	3440,83	165,29	4,80%
	36054A01500314	1368,57	152,58	11,15%
	36054A01500315	1477,47	898,27	60,80%
	36054A01500316	684,79	116,06	16,95%
	36054A01500317	436,23	332,08	76,12%
	36054A01500318	219,72	216,36	98,47%
	36054A01500319	267,29	267,29	100,00%
	36054A01500320	770,27	770,27	100,00%
	36054A01500321	620,10	575,75	92,85%
	36054A01500322	1569,69	1569,69	100,00%
	36054A01500326	828,12	828,12	100,00%
	36054A01500327	1069,87	1069,87	100,00%
	36054A01500328	841,58	795,77	94,56%
	36054A01500329	782,20	199,13	25,46%
	36054A01500330	510,68	200,78	39,32%
	36054A01500331	2054,74	246,19	11,98%
	36054A01500368	1969,57	939,07	47,68%
	36054A01500371	1547,88	1060,14	68,49%
	36054A01500372	578,30	531,11	91,84%
	36054A01500374	850,82	469,16	55,14%
	36054A01500375	531,54	531,54	100,00%
	36054A01500376	557,36	216,51	38,85%
	36054A01500377	1101,41	823,37	74,76%
	36054A01500378	919,12	919,12	100,00%
	36054A01500379	1542,04	861,56	55,87%
	36054A01500380	1224,07	1206,47	98,56%
	36054A01500381	3930,39	3315,65	84,36%
	36054A01500386	1071,19	131,55	12,28%
	36054A01500390	2920,30	2870,22	98,29%
	36054A01500391	1015,43	855,24	84,22%
	36054A01500392	998,02	536,24	53,73%
	36054A01500393	914,37	332,03	36,31%
	36054A01500394	1215,72	269,53	22,17%
	36054A01500395	934,70	934,70	100,00%
	36054A01500396	1895,13	232,17	12,25%
	36054A01500409	1304,03	1178,29	90,36%
	36054A01500410	688,71	680,73	98,84%
	36054A01500411	1121,35	876,04	78,12%
	36054A01500412	1267,14	791,97	62,50%
	36054A01500413	1591,04	783,23	49,23%
	36054A01500414	10,68	10,68	100,00%
	36054A01500415	6352,81	5211,71	82,04%
	36054A01500416	1039,61	1039,61	100,00%

Plano nº 0261A-0307 - páxina 8

Podé verificar a integridade deste documento no seguinte enderezo:
<https://sede.depo.gal>
Código seguro de verificación: VSVR3D0DQZX607K1



Mércores, 11 de agosto de 2021

Núm. 153

Plano Nº 0261A-0307	Referencia Catastral	Superficie (m²)	Superficie Afectada (m²)	Porcentaxe Afectada
	36054A01500417	1041,24	766,47	73,61%
	36054A01500419	875,99	568,44	64,89%
	36054A01500423	7735,58	246,96	3,19%
	36054A01500459	327,89	127,42	38,86%
	36054A01500460	621,45	261,88	42,14%
	36054A01500461	2129,77	1297,00	60,90%
	36054A01500462	302,73	302,73	100,00%
	36054A01500463	379,65	204,74	53,93%
	36054A01500464	5552,62	293,51	5,29%
	36054A01500465	10738,91	2750,82	25,62%
	36054A01500470	764,99	83,59	10,93%
	36054A01500471	1280,78	356,40	27,83%
	36054A01500477	460,59	460,59	100,00%
	36054A01500478	353,28	319,77	90,51%
	36054A01500483	1582,58	1527,28	96,51%
	36054A01500484	350,40	348,33	99,41%
	36054A01500485	171,93	76,95	44,76%
	36054A01500489	449,56	20,44	4,55%
	36054A01500491	5871,26	511,27	8,71%
	36054A01500499	451,92	396,84	87,81%
	36054A01500500	595,82	592,59	99,46%
	36054A01500501	655,47	655,47	100,00%
	36054A01500502	477,71	477,71	100,00%
	36054A01500503	962,56	924,53	96,05%
	36054A01500504	369,70	204,05	55,19%
	36054A01500505	1085,87	203,01	18,70%
	36054A01500514	3303,84	441,57	13,37%
	36054A01500515	2763,85	312,50	11,31%
	36054A01500517	1281,83	31,48	2,46%
	36054A01500524	129744,66	44344,02	34,18%
	36054A01500525	1013,91	793,90	78,30%
	36054A01500533	874,68	18,44	2,11%
	36054A01500538	668,42	56,63	8,47%
	36054A01500539	682,57	641,54	93,99%
	36054A01500541	6401,21	1359,97	21,25%
	36054A01505000	624,54	154,67	24,76%
	36054A01510476	3110,62	1837,95	59,09%
	36054A01520472	571,03	316,75	55,47%
	36054A01520473	633,17	486,92	76,90%
	36054A01520476	1267,79	1218,99	96,15%
	36054A01600047	619,89	118,12	19,05%
	36054A01600048	1172,42	519,18	44,28%
	36054A01600049	316,15	221,22	69,97%
	36054A01600050	788,06	775,76	98,44%
	36054A01600051	301,38	301,38	100,00%

Plano nº 0261A-0307 - páxina 9

Pode verificar a integridade deste documento no seguinte enderezo:
<https://sede.depo.gal>
 Código seguro de verificación: VSVR3D0DQZ607KI



Mércores, 11 de agosto de 2021

Núm. 153

Plano Nº 0261A-0307	Referencia Catastral	Superficie (m²)	Superficie Afectada (m²)	Porcentaxe Afectada
	36054A01600052	533,98	533,98	100,00%
	36054A01600053	505,41	505,41	100,00%
	36054A01600054	1110,10	1082,51	97,51%
	36054A01600055	156,90	69,66	44,40%
	36054A01600056	193,04	193,04	100,00%
	36054A01600057	331,19	75,72	22,86%
	36054A01600058	2029,64	281,26	13,86%
	36054A01600059	1588,99	1573,35	99,02%
	36054A01600060	3998,87	161,59	4,04%
	36054A01600070	924,85	70,21	7,59%
	36054A01600071	517,20	165,73	32,04%
	36054A01600072	369,21	135,91	36,81%
	36054A01600073	605,72	279,39	46,12%
	36054A01600074	132,46	71,57	54,03%
	36054A01600075	237,51	153,62	64,68%
	36054A01600076	928,26	603,74	65,04%
	36054A01600077	723,55	723,55	100,00%
	36054A01600078	394,98	394,98	100,00%
	36054A01600079	552,38	552,38	100,00%
	36054A01600080	599,41	599,41	100,00%
	36054A01600081	1074,64	1074,64	100,00%
	36054A01600082	1135,74	1135,74	100,00%
	36054A01600083	1670,46	238,34	14,27%
	36054A01600084	909,44	47,59	5,23%
	36054A01600085	583,47	25,00	4,28%
	36054A01600086	1036,49	37,72	3,64%
	36054A01600088	2747,22	1031,06	37,53%
	36054A01600089	1097,46	359,30	32,74%
	36054A01600090	764,85	608,78	79,59%
	36054A01600091	1515,08	81,50	5,38%
	36054A01600092	820,03	80,38	9,80%
	36054A01600093	559,17	62,28	11,14%
	36054A01600094	3268,23	261,71	8,01%
	36054A01600095	709,50	533,79	75,24%
	36054A01600096	981,69	970,24	98,83%
	36054A01600097	1315,07	1315,07	100,00%
	36054A01600098	507,45	507,45	100,00%
	36054A01600107	308,21	29,84	9,68%
	36054A01600108	733,44	78,71	10,73%
	36054A01600109	820,72	130,18	15,86%
	36054A01600110	822,88	63,60	7,73%
	36054A01600111	292,16	45,48	15,57%
	36054A01600112	227,44	36,52	16,06%
	36054A01600113	252,21	36,03	14,28%
	36054A01600114	936,82	345,99	36,93%

Plano nº 0261A-0307 - páxina 10

Pode verificar a integridade deste documento no seguinte enderezo:
<https://sede.depo.gal>
 Código seguro de verificación: VSVR3D0DQZX607KI



Mércores, 11 de agosto de 2021

Núm. 153

Plano Nº 0261A-0307	Referencia Catastral	Superficie (m²)	Superficie Afectada (m²)	Porcentaxe Afectada
	36054A01600115	131,40	131,40	100,00%
	36054A01600117	548,08	370,97	67,69%
	36054A01600118	266,74	266,74	100,00%
	36054A01600119	210,33	210,33	100,00%
	36054A01600120	454,00	389,69	85,84%
	36054A01600121	76,41	48,97	64,09%
	36054A01600122	120,63	86,92	72,06%
	36054A01600124	1068,11	779,39	72,97%
	36054A01600129	386,01	222,79	57,71%
	36054A01600131	887,20	540,90	60,97%
	36054A01600132	424,02	424,02	100,00%
	36054A01600133	386,46	386,46	100,00%
	36054A01600134	433,03	433,03	100,00%
	36054A01600135	310,89	310,89	100,00%
	36054A01600136	284,87	284,87	100,00%
	36054A01600137	341,24	341,24	100,00%
	36054A01600249	731,98	155,93	21,30%
	36054A01600250	930,68	897,93	96,48%
	36054A01600251	8980,27	3216,85	35,82%
	36054A01600252	3917,02	1383,46	35,32%
	36054A01600254	580,27	162,52	28,01%
	36054A01600255	460,54	460,54	100,00%
	36054A01600256	178,43	178,43	100,00%
	36054A01600257	313,54	313,54	100,00%
	36054A01600261	595,21	595,21	100,00%
	36054A01600262	308,21	308,21	100,00%
	36054A01600263	404,88	404,88	100,00%
	36054A01600264	294,85	294,85	100,00%
	36054A01600265	425,23	425,23	100,00%
	36054A01600266	1047,04	217,41	20,76%
	36054A01600267	1303,90	597,72	45,84%
	36054A01600275	4961,88	171,74	3,46%
	36054A01600277	1561,69	1414,34	90,56%
	36054A01600278	545,81	360,20	65,99%
	36054A01600279	1123,69	1110,42	98,82%
	36054A01600280	1037,54	1027,37	99,02%
	36054A01600281	2290,99	2276,95	99,39%
	36054A01600282	1937,01	572,17	29,54%
	36054A01600283	1536,26	1394,15	90,75%
	36054A01600284	449,25	370,49	82,47%
	36054A01600285	2064,60	1604,36	77,71%
	36054A01600286	1284,97	44,59	3,47%
	36054A01600294	6852,32	142,97	2,09%
	36054A01600295	1863,53	1746,26	93,71%
	36054A01600296	1672,23	1660,15	99,28%

Plano nº 0261A-0307 - páxina 11

Pode verificar a integridade deste documento no seguinte enderezo:
<https://sede.depo.gal>
 Código seguro de verificación: VSVR3D0DQZ607KI



Mércores, 11 de agosto de 2021

Núm. 153

Plano Nº 0261A-0307	Referencia Catastral	Superficie (m²)	Superficie Afectada (m²)	Porcentaxe Afectada
	36054A01600297	1101,15	78,48	7,13%
	36054A01600298	5009,93	503,24	10,04%
	36054A01600300	450,56	62,54	13,88%
	36054A01600301	253,23	70,47	27,83%
	36054A01600302	215,04	205,47	95,55%
	36054A01600303	467,57	463,40	99,11%
	36054A01600304	393,54	393,54	100,00%
	36054A01600305	312,24	312,24	100,00%
	36054A01600306	1015,30	167,20	16,47%
	36054A01600307	1680,85	886,27	52,73%
	36054A01600308	1948,17	777,65	39,92%
	36054A01600309	836,36	380,23	45,46%
	36054A01600310	673,34	120,46	17,89%
	36054A01600349	629,80	60,96	9,68%
	36054A01600350	710,17	126,53	17,82%
	36054A01600351	840,72	69,19	8,23%
	36054A01600352	388,31	88,96	22,91%
	36054A01600353	559,25	40,11	7,17%
	36054A01600369	627,08	77,33	12,33%
	36054A01600370	1533,16	258,34	16,85%
	36054A01600371	3145,08	2542,08	80,83%
	36054A01600372	8708,76	928,48	10,66%
	36054A01600374	534,03	534,03	100,00%
	36054A01600375	596,07	596,07	100,00%
	36054A01600376	363,25	353,08	97,20%
	36054A01600382	1192,84	378,29	31,71%
	36054A01600397	5102,48	551,58	10,81%
	36054A01600398	622,98	521,15	83,65%
	36054A01600399	2664,17	2188,43	82,14%
	36054A01600401	112,74	112,74	100,00%
	36054A01600402	177,27	163,69	92,34%
	36054A01600403	260,14	53,59	20,60%
	36054A01600408	1112,61	664,86	59,76%
	36054A01600410	187,71	187,71	100,00%
	36054A01600411	676,72	304,87	45,05%
	36054A01600412	1567,65	496,40	31,67%
	36054A01600413	1768,71	1430,57	80,88%
	36054A01600414	845,40	9,95	1,18%
	36054A01600440	682,59	106,65	15,62%
	36054A01600441	581,79	261,43	44,94%
	36054A01600442	3041,72	2483,49	81,65%
	36054A01600443	1055,96	20,16	1,91%
	36054A01600445	1587,06	452,92	28,54%
	36054A01600448	1542,45	1111,86	72,08%
	36054A01600449	608,61	608,61	100,00%

Plano nº 0261A-0307 - páxina 12

Podere verificar a integridade deste documento no seguinte enderezo:
<https://sede.depo.gal>
Código seguro de verificación: VSVR3D0DQZX607KI



Mércores, 11 de agosto de 2021

Núm. 153

Plano Nº 0261A-0307	Referencia Catastral	Superficie (m²)	Superficie Afectada (m²)	Porcentaxe Afectada
	36054A01600450	401,05	401,05	100,00%
	36054A01600459	6028,69	175,44	2,91%
	36054A01600460	1401,62	926,17	66,08%
	36054A01600461	318,42	318,42	100,00%
	36054A01600462	1503,13	1392,41	92,63%
	36054A01600463	2343,62	1584,52	67,61%
	36054A01600464	2102,91	1398,82	66,52%
	36054A01600465	1327,65	24,15	1,82%
	36054A01600467	2356,15	495,87	21,05%
	36054A01600468	505,37	505,37	100,00%
	36054A01600469	1328,39	750,95	56,53%
	36054A01600470	7515,11	2617,64	34,83%
	36054A01600472	311,40	169,13	54,31%
	36054A01600473	345,43	219,97	63,68%
	36054A01700001	384,68	384,68	100,00%
	36054A01700002	311,68	311,68	100,00%
	36054A01700003	415,92	415,92	100,00%
	36054A01700004	1238,80	1224,39	98,84%
	36054A01700005	300,34	255,62	85,11%
	36054A01700006	1270,44	1176,99	92,64%
	36054A01700010	10809,89	1027,70	9,51%
	36054A01700015	749,33	685,73	91,51%
	36054A01700016	3572,09	3309,55	92,65%
	36054A01700025	3453,83	1291,05	37,38%
	36054A01700026	3530,79	1658,94	46,99%
	36054A01700027	675,99	674,50	99,78%
	36054A01700028	734,59	18,68	2,54%
	36054A01700032	10378,79	3604,20	34,73%
	36054A01700033	1413,30	397,18	28,10%
	36054A01700034	324,44	168,03	51,79%
	36054A01700035	6340,37	1015,03	16,01%
	36054A01700052	5815,52	2346,05	40,34%
	36054A01700053	5414,41	600,83	11,10%
	36054A01700054	611,38	611,38	100,00%
	36054A01700055	871,73	376,94	43,24%
	36054A01700056	633,29	333,26	52,62%
	36054A01700057	3379,74	2216,57	65,58%
	36054A01700058	1852,00	1852,00	100,00%
	36054A01700059	101,67	28,03	27,57%
	36054A01700060	3211,93	20,87	0,65%
	36054A01700061	4451,33	3856,54	86,64%
	36054A01700062	626415,62	2140,33	0,34%
	36054A01700063	730825,76	33515,67	4,59%
	36054A01700064	65314,43	13816,56	21,15%
	36054A01700065	587236,29	6099,56	1,04%

Plano nº 0261A-0307 - páxina 13

Pode verificar a integridade deste documento no seguinte enderezo:
<https://sede.depo.gal>
Código seguro de verificación: VSVR3D0DQZ607KI



Mércores, 11 de agosto de 2021

Núm. 153

Plano Nº 0261A-0307	Referencia Catastral	Superficie (m²)	Superficie Afectada (m²)	Porcentaxe Afectada
	36054A01700066	1498,13	1498,13	100,00%
	36054A01800240	762445,25	4699,89	0,62%
	36054A01900014	2561,46	1695,14	66,18%
	36054A01900015	3388,41	2835,65	83,69%
	36054A01900016	262,16	262,16	100,00%
	36054A01900025	2346,64	358,67	15,28%
	36054A01900027	811,04	11,26	1,39%
	36054A01900029	559,02	128,49	22,99%
	36054A01900041	1199,53	16,67	1,39%
	36054A01900043	182,33	42,33	23,21%
	36054A01900044	217,31	86,68	39,89%
	36054A01900045	552,16	270,55	49,00%
	36054A01900046	809,00	675,90	83,55%
	36054A01900047	310,91	309,76	99,63%
	36054A01900048	304,73	304,73	100,00%
	36054A01900049	456,78	456,78	100,00%
	36054A01900050	460,54	456,65	99,16%
	36054A01900051	913,64	707,64	77,45%
	36054A01900052	530,19	286,62	54,06%
	36054A01900053	1071,39	47,30	4,41%
	36054A01900055	792,72	627,98	79,22%
	36054A01900056	498,35	488,01	97,93%
	36054A01900057	1783,10	207,93	11,66%
	36054A01900058	4217,83	2151,90	51,02%
	36054A01900059	2712,75	2665,21	98,25%
	36054A01900061	1624,63	803,84	49,48%
	36054A01900062	713,42	235,92	33,07%
	36054A01900064	613,77	292,19	47,61%
	36054A01900065	484,92	220,05	45,38%
	36054A01900066	582,15	264,08	45,36%
	36054A01900067	1109,56	512,26	46,17%
	36054A01900068	1640,62	1618,63	98,66%
	36054A01900069	1296,46	1275,42	98,38%
	36054A01900070	1263,02	96,38	7,63%
	36054A01900071	767,38	152,62	19,89%
	36054A01900072	859,42	859,42	100,00%
	36054A01900073	597,88	597,88	100,00%
	36054A01900074	647,80	275,99	42,60%
	36054A01900093	1172,17	380,12	32,43%
	36054A01900094	934,75	50,62	5,42%
	36054A01900095	1133,07	278,91	24,62%
	36054A01900096	2122,29	2122,29	100,00%
	36054A01900097	1878,17	719,45	38,31%
	36054A01900099	954,45	448,63	47,00%
	36054A01900100	962,44	466,41	48,46%

Plano nº 0261A-0307 - páxina 14

Podere verificar a integridade deste documento no seguinte enderezo:
<https://sede.depo.gal>
Código seguro de verificación: VSVR3D0DQZX607KI



Mércores, 11 de agosto de 2021

Núm. 153

Plano Nº 0261A-0307	Referencia Catastral	Superficie (m²)	Superficie Afectada (m²)	Porcentaxe Afectada
	36054A01900101	777,92	389,33	50,05%
	36054A01900102	2428,99	1142,54	47,04%
	36054A01900103	495,96	495,96	100,00%
	36054A01900104	294,65	165,94	56,32%
	36054A01900105	865,33	439,07	50,74%
	36054A01900106	267,86	116,32	43,43%
	36054A01900107	239,83	20,24	8,44%
	36054A01900109	837,09	349,70	41,78%
	36054A01900111	974,09	283,77	29,13%
	36054A01900112	143,64	143,64	100,00%
	36054A01900113	163,84	163,84	100,00%
	36054A01900114	172,06	172,06	100,00%
	36054A01900115	350,23	295,80	84,46%
	36054A01900116	403,10	108,50	26,92%
	36054A01900117	2789,20	1562,74	56,03%
	36054A01900118	1618,51	80,84	4,99%
	36054A01900119	357,36	301,52	84,37%
	36054A01900123	156,68	146,84	93,72%
	36054A01900124	453,70	453,70	100,00%
	36054A01900125	1709,81	1066,83	62,39%
	36054A01900126	541,26	541,26	100,00%
	36054A01900127	267,04	263,15	98,54%
	36054A01900128	351,15	54,45	15,51%
	36054A01900130	461,75	439,79	95,24%
	36054A01900131	861,58	597,12	69,31%
	36054A01900132	1079,87	426,45	39,49%
	36054A01900133	777,08	315,30	40,58%
	36054A01900134	480,74	243,24	50,60%
	36054A01900135	877,77	235,75	26,86%
	36054A01900136	492,75	128,36	26,05%
	36054A01900137	744,62	326,90	43,90%
	36054A01900138	462,81	186,11	40,21%
	36054A01900139	433,03	189,06	43,66%
	36054A01900140	2057,02	943,01	45,84%
	36054A01900141	1542,43	665,82	43,17%
	36054A01900142	498,36	389,14	78,08%
	36054A01900143	861,27	861,27	100,00%
	36054A01900144	968,47	968,47	100,00%
	36054A01900145	1021,52	983,96	96,32%
	36054A01900146	739,24	506,36	68,50%
	36054A01900150	3056,95	444,46	14,54%
	36054A01900151	1120,60	128,45	11,46%
	36054A01900152	714,50	132,25	18,51%
	36054A01900153	578,27	127,15	21,99%
	36054A01900154	561,73	158,01	28,13%

Plano nº 0261A-0307 - páxina 15

Podere verificar a integridade deste documento no seguinte enderezo:
<https://sede.depo.gal>
Código seguro de verificación: VSVR3D0DQZ607KI



Mércores, 11 de agosto de 2021

Núm. 153

Plano Nº 0261A-0307	Referencia Catastral	Superficie (m²)	Superficie Afectada (m²)	Porcentaxe Afectada
	36054A01900155	1081,29	263,01	24,32%
	36054A01900156	1015,68	267,02	26,29%
	36054A01900157	1535,18	458,50	29,87%
	36054A01900158	367,83	67,40	18,32%
	36054A01900165	367,85	49,83	13,55%
	36054A01900166	427,29	357,65	83,70%
	36054A01900167	393,96	393,96	100,00%
	36054A01900168	317,31	317,31	100,00%
	36054A01900169	618,92	339,89	54,92%
	36054A01900170	587,41	307,79	52,40%
	36054A01900171	1307,10	193,83	14,83%
	36054A01900172	701,07	583,77	83,27%
	36054A01900173	772,45	772,45	100,00%
	36054A01900174	1371,01	1368,00	99,78%
	36054A01900175	456,08	454,06	99,56%
	36054A01900176	1543,12	1516,97	98,31%
	36054A01900188	1291,20	55,10	4,27%
	36054A01900189	558,35	435,91	78,07%
	36054A01900190	662,61	662,61	100,00%
	36054A01900191	146,40	146,40	100,00%
	36054A01900192	108,52	108,52	100,00%
	36054A01900193	55,92	55,92	100,00%
	36054A01900194	88,45	88,45	100,00%
	36054A01900195	493,29	322,13	65,30%
	36054A01900196	321,15	68,37	21,29%
	36054A01900218	1449,52	23,49	1,62%
	36054A01900219	1307,80	1100,76	84,17%
	36054A01900220	669,45	599,02	89,48%
	36054A01900222	2097,54	2097,54	100,00%
	36054A01900223	1000,19	504,49	50,44%
	36054A01900224	1370,34	1164,79	85,00%
	36054A01900228	1617,12	797,06	49,29%
	36054A01900229	1592,32	529,57	33,26%
	36054A01900230	986,54	58,15	5,89%
	36054A01900233	971,88	32,97	3,39%
	36054A01900234	1247,16	56,07	4,50%
	36054A01900235	1956,55	27,64	1,41%
	36054A01900241	995,92	988,25	99,23%
	36054A01900242	1337,27	190,16	14,22%
	36054A01900244	578,34	555,09	95,98%
	36054A01900245	166,96	24,38	14,60%
	36054A01900282	2206,02	2074,97	94,06%
	36054A01900283	2926,50	2883,12	98,52%
	36054A01900284	1878,18	554,73	29,54%
	36054A01900285	528,44	528,43	100,00%

Plano nº 0261A-0307 - páxina 16

Pode verificar a integridade deste documento no seguinte enderezo:
<https://sede.depo.gal>
Código seguro de verificación: VSVR3D0DQZX607K1



Mércores, 11 de agosto de 2021

Núm. 153

Plano Nº 0261A-0307	Referencia Catastral	Superficie (m²)	Superficie Afectada (m²)	Porcentaxe Afectada
	36054A01900286	327,39	325,68	99,48%
	36054A01900287	1002,82	1000,73	99,79%
	36054A01900288	1437,99	698,79	48,59%
	36054A01900289	1041,57	312,18	29,97%
	36054A01900290	2947,59	791,51	26,85%
	36054A01900293	819,69	74,90	9,14%
	36054A01900312	7506,27	2470,03	32,91%
	36054A01900313	1657,21	34,66	2,09%
	36054A01900323	1297,81	35,65	2,75%
	36054A01900332	961,45	20,07	2,09%
	36054A01900336	1452,56	1452,56	100,00%
	36054A01900337	11626,21	2262,76	19,46%
	36054A01900341	44864,20	15820,54	35,26%
	36054A01900342	3524,91	3390,03	96,17%
	36054A01900347	1200,63	1200,63	100,00%
	36054A02000011	4952,73	421,29	8,51%
	36054A02000027	1005,58	517,00	51,41%
	36054A02000028	2053,22	1636,05	79,68%
	36054A02000029	1612,02	1376,63	85,40%
	36054A02000030	618,50	41,31	6,68%
	36054A02000035	544,56	30,33	5,57%
	36054A02000037	437,94	52,58	12,01%
	36054A02000038	191,63	98,08	51,18%
	36054A02000040	635,21	129,17	20,34%
	36054A02000062	996,13	93,46	9,38%
	36054A02000063	918,99	800,21	87,08%
	36054A02000064	385,83	385,83	100,00%
	36054A02000065	1261,35	1246,94	98,86%
	36054A02000066	529,10	101,19	19,12%
	36054A02000067	513,76	51,20	9,97%
	36054A02000068	511,38	330,81	64,69%
	36054A02000069	822,04	822,04	100,00%
	36054A02000070	866,35	400,95	46,28%
	36054A02000071	824,98	386,44	46,84%
	36054A02000072	329,02	43,19	13,13%
	36054A02000073	345,11	58,27	16,88%
	36054A02000074	521,15	66,27	12,72%
	36054A02000075	1359,76	69,07	5,08%
	36054A02000076	743,48	482,69	64,92%
	36054A02000077	1892,95	1787,51	94,43%
	36054A02000079	870,00	870,00	100,00%
	36054A02000080	600,86	600,86	100,00%
	36054A02000081	599,71	588,64	98,15%
	36054A02000085	125,26	29,70	23,71%
	36054A02000119	2661,44	239,47	9,00%

Plano nº 0261A-0307 - páxina 17

Podere verificar a integridade deste documento no seguinte enderezo:
<https://sede.depo.gal>
Código seguro de verificación: VSVR3D0DQZX607KI



Mércores, 11 de agosto de 2021

Núm. 153

Plano Nº 0261A-0307	Referencia Catastral	Superficie (m²)	Superficie Afectada (m²)	Porcentaxe Afectada
	36054A02000210	1115,27	96,82	8,68%
	36054A02000211	635,98	48,67	7,65%
	36054A02000212	3148,18	207,33	6,59%
	36054A02000213	639,96	28,61	4,47%
	36054A02000214	635,57	31,41	4,94%
	36054A02000215	2110,94	97,38	4,61%
	36054A02000218	1695,34	444,67	26,23%
	36054A02000219	7728,48	5974,13	77,30%
	36054A02000222	1861,83	119,84	6,44%
	36054A02000223	1547,80	743,66	48,05%
	36054A02000224	1036,27	65,55	6,33%
	36054A02000225	1378,04	89,98	6,53%
	36054A02000226	3977,28	34,92	0,88%
	36054A02000227	1079,50	319,86	29,63%
	36054A02000229	2419,94	2260,65	93,42%
	36054A02000232	5010,88	149,40	2,98%
	36054A02000233	5340,13	2456,59	46,00%
	36054A02000234	1639,45	1565,81	95,51%
	36054A02000235	1601,28	1594,35	99,57%
	36054A02000242	2258,94	2258,94	100,00%
	36054A02000243	468,12	274,53	58,65%
	36054A02000244	1606,56	288,17	17,94%
	36054A02000246	994,31	499,43	50,23%
	36054A02000248	4013,19	1073,77	26,76%
	36054A02000260	363,44	51,22	14,09%
	36054A02000261	1257,27	1257,27	100,00%
	36054A02000263	681,92	105,32	15,44%
	36054A02000264	2212,31	2021,64	91,38%
	36054A02000265	394,62	183,26	46,44%
	36054A02000266	234,07	234,07	100,00%
	36054A02000267	108,76	25,51	23,45%
	36054A02000268	430,96	430,96	100,00%
	36054A02000269	366,27	153,15	41,81%
	36054A02000270	701,85	529,70	75,47%
	36054A02000271	652,98	652,98	100,00%
	36054A02000272	1334,46	872,56	65,39%
	36054A02000273	505,92	62,36	12,33%
	36054A02000276	909,52	152,77	16,80%
	36054A02000279	70,61	39,77	56,32%
	36054A02000299	575,73	575,73	100,00%
	36054A02000300	420,77	397,06	94,37%
	36054A02000304	86,79	75,73	87,25%
	36054A02000305	92,43	92,43	100,00%
	36054A02000306	139,31	139,31	100,00%
	36054A02000307	113,53	113,53	100,00%

Plano nº 0261A-0307 - páxina 18

Pode verificar a integridade deste documento no seguinte enderezo:
<https://sede.depo.gal>
 Código seguro de verificación: VSVR3D0DQZX607KI



Mércores, 11 de agosto de 2021

Núm. 153

Plano Nº 0261A-0307	Referencia Catastral	Superficie (m²)	Superficie Afectada (m²)	Porcentaxe Afectada
	36054A02000308	87,51	87,51	100,00%
	36054A02000309	80,35	80,35	100,00%
	36054A02000310	1002,21	541,89	54,07%
	36054A02000387	1421,52	35,93	2,53%
	36054A02000388	995,67	341,99	34,35%
	36054A02000402	1194,57	280,54	23,48%
	36054A02000403	439,23	160,58	36,56%
	36054A02000404	4606,24	3410,27	74,04%
	36054A02000405	713,18	595,21	83,46%
	36054A02000406	1680,14	1171,85	69,75%
	36054A02000410	1167,19	884,84	75,81%
	36054A02000411	129,64	129,64	100,00%
	36054A02000412	30,66	6,57	21,44%
	36054A02000413	616,54	616,46	99,99%
	36054A02000422	546,69	52,56	9,61%
	36054A02000423	222,92	22,84	10,25%
	36054A02000424	159,41	27,60	17,31%
	36054A02000425	1727,87	397,93	23,03%
	36054A02000426	791,55	791,55	100,00%
	36054A02000427	510,55	505,55	99,02%
	36054A02000428	1045,89	303,60	29,03%
	36054A02000433	2395,72	2233,62	93,23%
	36054A02000434	382,07	190,12	49,76%
	36054A02000435	291,05	150,03	51,55%
	36054A02000436	555,08	271,13	48,85%
	36054A02000438	613,93	192,98	31,43%
	36054A02000439	2218,74	864,15	38,95%
	36054A02000450	578,49	59,24	10,24%
	36054A02000459	1458,62	111,31	7,63%
	36054A02000460	471,31	25,76	5,47%
	36054A02000461	293,05	142,56	48,65%
	36054A02000462	300,30	300,30	100,00%
	36054A02000463	958,72	875,35	91,30%
	36054A02000464	1000,93	1000,93	100,00%
	36054A02000465	743,27	743,27	100,00%
	36054A02000466	791,42	405,68	51,26%
	36054A02000492	5482,48	249,77	4,56%
	36054A02000495	1483,39	1067,84	71,99%
	36054A02000496	451,59	451,59	100,00%
	36054A02000497	206,29	206,29	100,00%
	36054A02000498	112,68	112,68	100,00%
	36054A02000499	140,13	140,13	100,00%
	36054A02000500	364,38	364,38	100,00%
	36054A02000501	450,90	418,87	92,89%
	36054A02000502	2593,69	2490,87	96,04%

Plano nº 0261A-0307 - páxina 19

Podemos verificar a integridade deste documento no seguinte enderezo:
<https://sede.depo.gal>
Código seguro de verificación: VSVR3D0DQZ607KI



Mércores, 11 de agosto de 2021

Núm. 153

Plano Nº 0261A-0307	Referencia Catastral	Superficie (m²)	Superficie Afectada (m²)	Porcentaxe Afectada
	36054A02000503	5276,90	546,84	10,36%
	36054A02000510	42,04	42,04	100,00%
	36054A02000512	44,83	44,83	100,00%
	36054A02000515	829,23	780,44	94,12%
	36054A02000516	229,22	229,03	99,92%
	36054A02000517	882,64	834,61	94,56%
	36054A02000518	917,52	779,87	85,00%
	36054A02000519	5308,30	68,90	1,30%
	36054A020005000	332,49	214,31	64,46%
	36054A020005004	59,46	4,41	7,42%
	36054A020005012	1735,05	1178,39	67,92%
	36054A020005013	262,68	55,71	21,21%
	36054A020005016	268,81	218,58	81,31%
	36054A02100271	389,18	70,77	18,18%
	36054A02100273	1413,23	843,78	59,71%
	36054A02100274	676,74	364,96	53,93%
	36054A02100275	1110,86	550,33	49,54%
	36054A02100279	836,18	560,95	67,08%
	36054A02100321	8997,99	1791,08	19,91%
	36054A02100322	744,75	471,49	63,31%
	36054A02100323	5043,83	3009,78	59,67%
	36054A02100324	252,29	252,29	100,00%
	36054A02100325	483,04	483,04	100,00%
	36054A02100326	1035,66	590,16	56,98%
	36054A02100329	567,25	567,25	100,00%
	36054A02100330	3416,51	1355,10	39,66%
	36054A02100368	621,95	615,83	99,02%
	36054A02100372	2137,96	583,34	27,28%
	36054A02105003	38356,80	23380,52	60,96%
	36054A02400064	3689,63	272,77	7,39%
	36054A02400137	5872,12	341,21	5,81%
	36054A02400143	1529,00	732,74	47,92%
	36054A02401149	152320,94	20992,84	13,78%
	36054A02500002	5379,00	3153,39	58,62%
	36054A02500003	5064,91	116,98	2,31%
	36054A02500006	212,02	28,23	13,31%
	36054A02500007	328,29	122,85	37,42%
	36054A02500008	875,73	296,45	33,85%
	36054A02500009	310,91	97,99	31,52%
	36054A02500010	1200,48	83,65	6,97%
	36054A02500208	64865,73	5222,18	8,05%
	36054A02600072	457,84	400,43	87,46%
	36054A02600073	847,07	847,07	100,00%
	36054A02600074	10317,91	4222,28	40,92%
	36054A02600086	947,52	63,91	6,74%

Plano nº 0261A-0307 - páxina 20

Pode verificar a integridade deste documento no seguinte enderezo:
<https://sede.depo.gal>
Código seguro de verificación: VSVR3D0DQZX607KI



Mércores, 11 de agosto de 2021

Núm. 153

Plano Nº 0261A-0307	Referencia Catastral	Superficie (m²)	Superficie Afectada (m²)	Porcentaxe Afectada
	36054A02600095	495,82	18,78	3,79%
	36054A02600096	1329,26	811,66	61,06%
	36054A02600097	613,63	613,63	100,00%
	36054A02600098	695,64	695,64	100,00%
	36054A02600099	617,13	422,45	68,46%
	36054A02600149	1534,20	650,22	42,38%
	36054A02600150	1575,78	1575,78	100,00%
	36054A02600151	1528,84	1498,61	98,02%
	36054A02600519	957,36	3,73	0,39%
	36054A02600520	286,53	33,33	11,63%
	36054A02600521	603,91	505,83	83,76%
	36054A02600522	571,13	204,07	35,73%
	36054A02600523	915,19	424,59	46,39%
	36054A02600524	789,34	448,27	56,79%
	36054A02600538	953,19	568,91	59,69%
	36054A02600539	879,35	552,74	62,86%
	36054A02600540	971,91	7,86	0,81%
	36054A02600542	2301,58	1270,19	55,19%
	36054A02600543	1404,38	1078,23	76,78%
	36054A02600544	1301,31	1273,71	97,88%
	36054A02600545	529,14	529,14	100,00%
	36054A02600546	440,50	440,50	100,00%
	36054A02600547	338,48	338,48	100,00%
	36054A02600551	1275,93	579,80	45,44%
	36054A02600587	659,71	74,19	11,25%
	36054A02600591	3131,67	3129,88	99,94%
	36054A02600596	250,50	147,94	59,06%
	36054A02600597	1436,19	110,64	7,70%
	36054A02600599	1099,17	1024,40	93,20%
	36054A02600600	705,37	686,26	97,29%
	36054A02600601	2307,03	2307,03	100,00%
	36054A02600602	1029,97	164,70	15,99%
	36054A02600603	1045,98	224,95	21,51%
	36054A02600606	1075,87	64,99	6,04%
	36054A02600607	1640,19	1321,17	80,55%
	36054A02600608	1124,00	571,13	50,81%
	36054A02600609	630,62	362,40	57,47%
	36054A02600610	1192,65	1084,31	90,92%
	36054A02600611	346,04	22,87	6,61%
	36054A02600614	983,04	875,95	89,11%
	36054A02600615	264,93	264,93	100,00%
	36054A02600616	2253,96	1830,74	81,22%
	36054A02600617	1834,98	12,46	0,68%
	36054A02600618	1389,72	484,83	34,89%
	36054A02600619	428,30	153,23	35,78%

Plano nº 0261A-0307 - páxina 21

Pode verificar a integridade deste documento no seguinte enderezo:
<https://sede.depo.gal>
Código seguro de verificación: VSVR3D0DQZ607KI



Mércores, 11 de agosto de 2021

Núm. 153

Plano Nº 0261A-0307	Referencia Catastral	Superficie (m²)	Superficie Afectada (m²)	Porcentaxe Afectada
	36054A02600620	1588,29	598,22	37,66%
	36054A02600621	353,34	353,34	100,00%
	36054A02600622	359,86	323,32	89,85%
	36054A02600626	1713,96	1288,15	75,16%
	36054A02600627	1296,05	928,66	71,65%
	36054A02600628	443,51	264,80	59,71%
	36054A02600629	1278,21	700,28	54,79%
	36054A02600630	1933,40	711,45	36,80%
	36054A02600635	453,04	131,13	28,94%
	36054A02600636	473,77	423,48	89,38%
	36054A02600637	1664,76	842,34	50,60%
	36054A02600638	1773,19	286,06	16,13%
	36054A02600639	3441,61	2558,42	74,34%
	36054A02600640	1369,27	1023,08	74,72%
	36054A02600642	2562,38	27,33	1,07%
	36054A02800446	1795,51	160,39	8,93%
	36054A02800447	2298,25	643,55	28,00%
	36054A02800449	1463,12	594,48	40,63%
	36054A02800469	1940,46	179,98	9,28%
	36054A02800470	931,94	392,15	42,08%
	36054A02800471	309,48	309,48	100,00%
	36054A02800473	1800,34	844,65	46,92%
	36054A02800474	547,52	249,53	45,57%
	36054A02800475	1056,15	317,62	30,07%
	36054A02800476	892,43	239,33	26,82%
	36054A02800477	687,49	165,38	24,06%
	36054A02800480	1327,01	658,89	49,65%
	36054A02800481	807,05	82,57	10,23%
	36054A02800482	863,62	551,21	63,83%
	36054A02800483	3398,25	3393,03	99,85%
	36054A02900011	996,46	996,46	100,00%
	36054A02900012	2198,91	906,75	41,24%

Plano nº 0261A-0307 - páxina 22

Pode verificar a integridade deste documento no seguinte enderezo:
<https://sede.depo.gal>
Código seguro de verificación: VSVR3D0DQZX607KI



Mércores, 11 de agosto de 2021

Núm. 153

Plano Nº 0261A-0308	Referencia Catastral	Superficie (m²)	Superficie Afectada (m²)	Porcentaxe Afectada
	36054A01600467	2356,15	495,87	21,05%
	36054A01600470	7515,11	2617,64	34,83%
	36054A01600473	345,43	219,97	63,68%
	36054A01700063	730825,76	33515,67	4,59%
	36054A01700065	587236,29	6099,56	1,04%
	36054A02000232	5010,88	149,40	2,98%
	36054A02000234	1639,45	1565,81	95,51%
	36054A02000235	1601,28	1594,35	99,57%
	36054A02005012	1735,05	1178,39	67,92%
	36054A02200095	2961790,44	26311,19	0,89%
	36054A02300383	150,50	150,50	100,00%
	36054A02300384	11931,61	6200,41	51,97%
	36054A02300405	61,49	61,49	100,00%
	36054A02300406	72,23	72,23	100,00%
	36054A02300407	117,31	54,04	46,07%
	36054A02300408	85,70	66,16	77,20%
	36054A02300413	1062,25	23,73	2,23%
	36054A02300414	156,46	63,55	40,62%
	36054A02300417	140,93	33,15	23,52%
	36054A02300418	199,16	37,36	18,76%
	36054A02300419	209,56	40,84	19,49%
	36054A02300420	481,23	28,60	5,94%
	36054A02300458	222,16	222,16	100,00%
	36054A02300459	278,46	278,46	100,00%
	36054A02300461	779,52	541,85	69,51%
	36054A02300462	496,96	496,90	99,99%
	36054A02300463	351,47	174,01	49,51%
	36054A02300464	735,50	26,07	3,54%
	36054A02300469	240,58	203,63	84,64%
	36054A02300470	444,73	444,73	100,00%
	36054A02300471	279,34	69,90	25,02%
	36054A02300472	449,11	449,11	100,00%
	36054A02300473	296,98	296,98	100,00%
	36054A02300474	186,47	186,47	100,00%
	36054A02300475	585,22	406,97	69,54%
	36054A02300476	822,74	819,61	99,62%
	36054A02300477	87,16	18,03	20,68%
	36054A02300478	428,99	242,51	56,53%
	36054A02300480	132,25	36,84	27,86%
	36054A02300484	219,13	83,79	38,24%
	36054A02300485	279,71	96,39	34,46%
	36054A02300486	440,37	322,70	73,28%
	36054A02300487	278,81	195,85	70,24%
	36054A02300488	339,61	256,46	75,52%
	36054A02300490	300,27	202,89	67,57%

Plano nº 0261A-0308 - páxina 1

Pode verificar a integridade deste documento no seguinte enderezo:
<https://sede.depo.gal>
 Código seguro de verificación: VSVR3D0DQZ607KI



Mércores, 11 de agosto de 2021

Núm. 153

Plano Nº 0261A-0308	Referencia Catastral	Superficie (m²)	Superficie Afectada (m²)	Porcentaxe Afectada
	36054A02300491	564,40	540,49	95,76%
	36054A02300492	56,31	56,31	100,00%
	36054A02300493	160,07	143,29	89,52%
	36054A02300494	232,14	155,00	66,77%
	36054A02300495	55,57	55,57	100,00%
	36054A02300496	72,63	72,63	100,00%
	36054A02300497	86,51	86,51	100,00%
	36054A02300498	144,01	144,01	100,00%
	36054A02300499	465,48	401,44	86,24%
	36054A02300500	1709,18	1218,25	71,28%
	36054A02300501	248,43	248,43	100,00%
	36054A02300502	121,14	121,14	100,00%
	36054A02300503	502,32	502,32	100,00%
	36054A02300504	1444,97	1296,17	89,70%
	36054A02300511	4654,48	1176,08	25,27%
	36054A02300514	260,10	163,93	63,03%
	36054A02300520	115,61	115,61	100,00%
	36054A02300521	299,05	299,05	100,00%
	36054A02300522	329,35	5,56	1,69%
	36054A02300524	233,49	206,62	88,49%
	36054A02300525	238,69	238,69	100,00%
	36054A02300526	1127,74	1121,52	99,45%
	36054A02300527	209,76	209,58	99,92%
	36054A02300528	495,07	484,53	97,87%
	36054A02300541	1106,46	575,38	52,00%
	36054A02300542	738,55	573,33	77,63%
	36054A02300544	2826,24	53,38	1,89%
	36054A02300545	1043,40	962,12	92,21%
	36054A02300546	207,25	207,25	100,00%
	36054A02300547	91,44	91,44	100,00%
	36054A02300548	1526,24	1424,06	93,30%
	36054A02300549	310,62	159,12	51,23%
	36054A02300550	276,52	159,98	57,86%
	36054A02300551	223,03	121,36	54,41%
	36054A02300552	193,79	92,98	47,98%
	36054A02300553	222,49	100,54	45,19%
	36054A02300554	255,01	87,59	34,35%
	36054A02300555	306,92	105,66	34,42%
	36054A02300556	494,84	125,35	25,33%
	36054A02300557	1575,02	142,89	9,07%
	36054A02300563	4489,16	657,90	14,66%
	36054A02300578	2686,75	922,85	34,35%
	36054A02300579	1361,40	1336,03	98,14%
	36054A02300580	2661,15	2584,70	97,13%
	36054A02300581	60,51	18,39	30,39%

Plano nº 0261A-0308 - páxina 2

Podé verificar a integridade deste documento no seguinte enderezo:
<https://sede.depo.gal>
Código seguro de verificación: VSVR3D0DQZX607KI



Mércores, 11 de agosto de 2021

Núm. 153

Plano Nº 0261A-0308	Referencia Catastral	Superficie (m²)	Superficie Afectada (m²)	Porcentaxe Afectada
	36054A02300582	1073,21	457,72	42,65%
	36054A02300583	118,60	116,65	98,36%
	36054A02300584	409,24	393,82	96,23%
	36054A02300585	988,16	929,52	94,07%
	36054A02300586	208,08	208,08	100,00%
	36054A02300587	139,31	123,50	88,65%
	36054A02300588	1208,00	39,09	3,24%
	36054A02300606	177,22	14,39	8,12%
	36054A02300607	157,83	48,08	30,46%
	36054A02300608	210,73	97,90	46,46%
	36054A02300609	118,49	39,65	33,46%
	36054A02300610	2475,33	1423,03	57,49%
	36054A02300611	1749,61	1369,21	78,26%
	36054A02300636	128,87	64,35	49,94%
	36054A02300637	141,88	141,88	100,00%
	36054A02300638	483,43	483,43	100,00%
	36054A02300639	1323,72	206,80	15,62%
	36054A02300642	37,11	37,11	100,00%
	36054A02300643	206,70	206,70	100,00%
	36054A02300644	75,23	73,89	98,22%
	36054A02300645	588,18	298,56	50,76%
	36054A02300647	1597,60	933,73	58,45%
	36054A02300648	963,72	709,84	73,66%
	36054A02300649	246,60	226,08	91,68%
	36054A02300650	299,72	219,64	73,28%
	36054A02300652	1839,06	464,98	25,28%
	36054A02300653	353,66	353,62	99,99%
	36054A02300654	796,59	782,86	98,28%
	36054A02300655	291,88	291,88	100,00%
	36054A02300656	206,02	206,02	100,00%
	36054A02300657	382,44	163,87	42,85%
	36054A02300659	132,24	86,97	65,76%
	36054A02300660	370,56	263,75	71,17%
	36054A02300661	438,34	230,61	52,61%
	36054A02300662	2083,90	1162,56	55,79%
	36054A02300663	80,21	29,74	37,08%
	36054A02300664	64,18	5,76	8,98%
	36054A02300665	269,19	269,19	100,00%
	36054A02300666	212,09	211,09	99,53%
	36054A02300667	118,50	118,50	100,00%
	36054A02300668	126,00	126,00	100,00%
	36054A02300669	109,64	109,64	100,00%
	36054A02300670	3090,41	2977,63	96,35%
	36054A02300671	5818,48	1289,23	22,16%
	36054A02300686	338,77	207,92	61,37%

Plano nº 0261A-0308 - páxina 3

Pode verificar a integridade deste documento no seguinte enderezo:
<https://sede.depo.gal>
Código seguro de verificación: VSVR3D0DQZ607KI



Mércores, 11 de agosto de 2021

Núm. 153

Plano Nº 0261A-0308	Referencia Catastral	Superficie (m²)	Superficie Afectada (m²)	Porcentaxe Afectada
	36054A02300687	120,55	120,55	100,00%
	36054A02300688	149,59	149,59	100,00%
	36054A02300689	49,75	49,75	100,00%
	36054A02300690	405,60	405,60	100,00%
	36054A02300691	260,97	260,97	100,00%
	36054A02300692	55,88	55,88	100,00%
	36054A02300693	56,87	56,87	100,00%
	36054A02300694	314,80	314,80	100,00%
	36054A02300695	279,84	279,84	100,00%
	36054A02300697	325,40	325,40	100,00%
	36054A02300698	1033,09	167,87	16,25%
	36054A02300699	2012,53	1841,77	91,52%
	36054A02300700	515,74	515,74	100,00%
	36054A02300702	4056,57	602,58	14,85%
	36054A02300734	1193,24	156,32	13,10%
	36054A02300735	1746,88	309,49	17,72%
	36054A02300745	1104,76	760,53	68,84%
	36054A02300746	452,27	452,27	100,00%
	36054A02300747	160,00	160,00	100,00%
	36054A02300748	169,30	169,30	100,00%
	36054A02300749	309,01	60,34	19,53%
	36054A02300750	3107,28	72,43	2,33%
	36054A02300762	10626,84	4133,62	38,90%
	36054A02300769	52,10	52,10	100,00%
	36054A02300770	376,36	342,76	91,07%
	36054A02300771	156,63	147,17	93,96%
	36054A02300772	244,58	243,88	99,72%
	36054A02300773	180,40	180,40	100,00%
	36054A02300774	94,07	94,07	100,00%
	36054A02300775	114,35	44,24	38,69%
	36054A02300776	104,35	78,36	75,09%
	36054A02300777	159,77	152,63	95,53%
	36054A02300778	40,09	39,64	98,86%
	36054A02300779	55,41	50,94	91,92%
	36054A02300780	1681,09	1229,77	73,15%
	36054A02300781	300,94	300,40	99,82%
	36054A02300782	139,44	139,44	100,00%
	36054A02300783	229,19	229,19	100,00%
	36054A02300784	1547,26	922,85	59,64%
	36054A02300791	307,67	307,67	100,00%
	36054A02300799	301,95	152,82	50,61%
	36054A02300800	365,86	23,01	6,29%
	36054A02300801	811,91	537,50	66,20%
	36054A02300802	329,23	79,65	24,19%
	36054A02300803	322,33	244,81	75,95%

Plano nº 0261A-0308 - páxina 4

Pode verificar a integridade deste documento no seguinte enderezo:
<https://sede.depo.gal>
Código seguro de verificación: VSVR3D0DQZX607KI



Mércores, 11 de agosto de 2021

Núm. 153

Plano Nº 0261A-0308	Referencia Catastral	Superficie (m²)	Superficie Afectada (m²)	Porcentaxe Afectada
	36054A02300804	232,38	232,38	100,00%
	36054A02300805	101,47	101,47	100,00%
	36054A02300806	132,87	132,87	100,00%
	36054A02300807	335,12	335,12	100,00%
	36054A02300808	472,98	472,88	99,98%
	36054A02300810	4312,26	151,14	3,50%
	36054A02300811	1445,16	1332,50	92,20%
	36054A02300813	3711,51	34,41	0,93%
	36054A02300874	5911,49	4705,69	79,60%
	36054A02300878	1186,38	34,20	2,88%
	36054A02300879	3072,17	1672,10	54,43%
	36054A02300880	133,99	10,45	7,80%
	36054A02300892	4460,67	197,95	4,44%
	36054A02300901	255,16	5,77	2,26%
	36054A02300902	1311,48	717,61	54,72%
	36054A02300903	2105,38	1814,58	86,19%
	36054A02300904	2471,18	1679,41	67,96%
	36054A02300908	4972,00	2348,49	47,23%
	36054A02300910	10254,90	1935,00	18,87%
	36054A02300911	10231,28	644,07	6,30%
	36054A02300913	1556,70	471,26	30,27%
	36054A02300914	5249,00	2073,54	39,50%
	36054A02300925	17763,69	206,57	1,16%
	36054A02300926	16166,30	1693,13	10,47%
	36054A02300927	20502,77	2632,77	12,84%
	36054A02300936	834132,25	12638,19	1,52%
	36054A02300940	907,65	753,89	83,06%
	36054A02300942	153,99	115,31	74,88%
	36054A02300946	88,42	88,42	100,00%
	36054A02300947	94,81	94,81	100,00%
	36054A02300950	62,25	42,28	67,92%
	36054A02300959	170,34	38,46	22,58%
	36054A02300960	628,04	148,52	23,65%
	36054A02300969	56,40	56,40	100,00%
	36054A02300971	52,91	45,31	85,64%
	36054A02300974	516938,30	78,08	0,02%
	36054A02300975	10743,85	857,27	7,98%
	36054A02305000	732,84	276,15	37,68%
	36054A02305002	119,15	63,31	53,13%
	36054A02305005	78,26	78,26	100,00%
	36054A02306027	1494,30	221,32	14,81%
	36054A02400001	2548,11	192,66	7,56%
	36054A02400005	13534,01	6733,22	49,75%
	36054A02400007	1012,62	117,31	11,58%
	36054A02400010	14073,43	5923,33	42,09%

Plano nº 0261A-0308 - páxina 5

Pode verificar a integridade deste documento no seguinte enderezo:
<https://sede.depo.gal>
 Código seguro de verificación: VSVR3D0DQZ607KI



Mércores, 11 de agosto de 2021

Núm. 153

Plano Nº 0261A-0308	Referencia Catastral	Superficie (m²)	Superficie Afectada (m²)	Porcentaxe Afectada
	36054A02400011	947,50	649,23	68,52%
	36054A02400012	3385,61	1327,35	39,21%
	36054A02400014	35,05	35,05	100,00%
	36054A02400015	3910,12	2690,88	68,82%
	36054A02400016	153,41	54,23	35,35%
	36054A02400057	566,14	566,14	100,00%
	36054A02400064	3689,63	272,77	7,39%
	36054A02400071	631,41	344,20	54,51%
	36054A02400072	2160,97	667,65	30,90%
	36054A02400073	25,48	25,48	100,00%
	36054A02400074	1010,21	481,85	47,70%
	36054A02400075	2424,57	454,51	18,75%
	36054A02400076	1390,03	120,81	8,69%
	36054A02400078	185,79	23,71	12,76%
	36054A02400088	1155,51	16,95	1,47%
	36054A02400089	2389,08	2302,39	96,37%
	36054A02400090	475,67	475,67	100,00%
	36054A02400091	1502,09	1489,02	99,13%
	36054A02400092	1065,81	1065,57	99,98%
	36054A02400093	696,20	655,37	94,14%
	36054A02400094	354,55	317,75	89,62%
	36054A02400095	208,73	207,38	99,36%
	36054A02400096	1965,67	1961,28	99,78%
	36054A02400097	393,15	393,15	100,00%
	36054A02400098	508,41	491,53	96,68%
	36054A02400099	383,34	72,45	18,90%
	36054A02400100	1916,20	518,19	27,04%
	36054A02400101	693,13	20,81	3,00%
	36054A02400107	242,55	226,70	93,47%
	36054A02400108	42,94	42,94	100,00%
	36054A02400110	1075,50	1014,05	94,29%
	36054A02400111	2396,49	1082,59	45,17%
	36054A02400112	2307,55	225,99	9,79%
	36054A02400117	4388,58	92,35	2,10%
	36054A02400122	1380,22	386,30	27,99%
	36054A02400126	4252,20	548,50	12,90%
	36054A02400128	6124,21	1577,80	25,76%
	36054A02400131	3329,30	427,67	12,85%
	36054A02400133	3882,31	391,03	10,07%
	36054A02400134	1700,42	1384,58	81,43%
	36054A02400135	124,20	124,20	100,00%
	36054A02400136	1877,03	417,21	22,23%
	36054A02400137	5872,12	341,21	5,81%
	36054A02400138	466,93	466,93	100,00%
	36054A02400139	416,23	398,80	95,81%

Plano nº 0261A-0308 - páxina 6

Podé verificar a integridade deste documento no seguinte enderezo:
<https://sede.depo.gal>
Código seguro de verificación: VSVR3D0DQZX607K1



Mércores, 11 de agosto de 2021

Núm. 153

Plano Nº 0261A-0308	Referencia Catastral	Superficie (m²)	Superficie Afectada (m²)	Porcentaxe Afectada
	36054A02400140	324,04	275,25	84,94%
	36054A02400142	1738,56	977,01	56,20%
	36054A02400143	1529,00	732,74	47,92%
	36054A02400144	964,38	266,62	27,65%
	36054A02400145	508,08	508,08	100,00%
	36054A02400255	197,13	46,03	23,35%
	36054A02400278	518,36	95,09	18,34%
	36054A02400300	736,53	682,74	92,70%
	36054A02400301	169,84	169,84	100,00%
	36054A02400302	202,66	201,58	99,47%
	36054A02400303	138,41	98,83	71,40%
	36054A02400313	859,36	10,76	1,25%
	36054A02400316	70,19	12,86	18,32%
	36054A02400317	121,35	86,90	71,61%
	36054A02400318	95,63	95,63	100,00%
	36054A02400319	2149,27	1492,09	69,42%
	36054A02400320	275,32	275,32	100,00%
	36054A02400321	257,19	163,98	63,76%
	36054A02400323	1321,48	839,64	63,54%
	36054A02400325	1778,33	1778,33	100,00%
	36054A02400326	2263,80	535,23	23,64%
	36054A02400327	4206,34	73,93	1,76%
	36054A02400331	65,99	65,99	100,00%
	36054A02400333	808,50	112,11	13,87%
	36054A02400336	2427,37	10,22	0,42%
	36054A02400337	4938,05	3514,61	71,17%
	36054A02400338	1394,48	672,91	48,26%
	36054A02400349	1084,91	1079,68	99,52%
	36054A02400350	737,56	718,71	97,44%
	36054A02400351	1266,22	1210,89	95,63%
	36054A02400352	816,11	748,84	91,76%
	36054A02400353	376,22	376,22	100,00%
	36054A02400354	508,60	508,60	100,00%
	36054A02400355	975,10	254,96	26,15%
	36054A02400356	124,00	69,75	56,25%
	36054A02400381	1118,28	332,54	29,74%
	36054A02400388	834,75	414,10	49,61%
	36054A02400389	1294,75	1102,22	85,13%
	36054A02400390	1167,89	968,24	82,90%
	36054A02400391	928,46	587,98	63,33%
	36054A02400392	523,75	29,65	5,66%
	36054A02400395	1921,17	1064,50	55,41%
	36054A02400396	3417,82	283,45	8,29%
	36054A02400397	884,59	140,59	15,89%
	36054A02400416	955,31	45,77	4,79%

Plano nº 0261A-0308 - páxina 7

Pode verificar a integridade deste documento no seguinte enderezo:
<https://sede.depo.gal>
 Código seguro de verificación: VSVR3D0DQZ607KI



Mércores, 11 de agosto de 2021

Núm. 153

Plano Nº 0261A-0308	Referencia Catastral	Superficie (m²)	Superficie Afectada (m²)	Porcentaxe Afectada
	36054A02400419	1265,89	374,56	29,59%
	36054A02400422	671,44	253,72	37,79%
	36054A02400423	537,66	165,12	30,71%
	36054A02400424	458,34	411,21	89,72%
	36054A02400425	295,02	295,02	100,00%
	36054A02400426	199,73	199,73	100,00%
	36054A02400427	58,03	58,03	100,00%
	36054A02400428	633,70	605,15	95,49%
	36054A02400429	1379,34	1350,36	97,90%
	36054A02400430	2461,37	2461,37	100,00%
	36054A02400431	755,65	642,18	84,98%
	36054A02400432	369,07	14,27	3,87%
	36054A02400433	193,96	188,91	97,40%
	36054A02400449	884,20	562,28	63,59%
	36054A02400450	270,75	183,42	67,75%
	36054A02400515	1989,80	1875,47	94,25%
	36054A02400516	165,26	162,91	98,58%
	36054A02400519	2433,76	738,90	30,36%
	36054A02400521	1224,68	135,94	11,10%
	36054A02400526	987,11	882,19	89,37%
	36054A02400527	1262,70	603,87	47,82%
	36054A02400529	291,33	4,88	1,68%
	36054A02400531	3641,11	3577,46	98,25%
	36054A02400532	1073,27	374,63	34,91%
	36054A02400535	929,25	106,70	11,48%
	36054A02400554	1205,35	102,81	8,53%
	36054A02400555	2294,12	1851,53	80,71%
	36054A02400556	907,89	907,89	100,00%
	36054A02400558	1939,41	1553,99	80,13%
	36054A02400559	2521,49	1895,53	75,18%
	36054A02400560	1253,02	1253,02	100,00%
	36054A02400561	585,02	509,46	87,08%
	36054A02400562	1627,42	1627,42	100,00%
	36054A02400565	4034,35	462,98	11,48%
	36054A02400567	1820,00	446,52	24,53%
	36054A02400568	1915,08	290,16	15,15%
	36054A02400569	1293,69	50,48	3,90%
	36054A02400573	568,51	242,07	42,58%
	36054A02400574	1110,19	547,42	49,31%
	36054A02400575	1458,08	673,82	46,21%
	36054A02400576	652,82	649,81	99,54%
	36054A02400577	489,06	489,02	99,99%
	36054A02400578	415,98	412,27	99,11%
	36054A02400579	790,70	778,47	98,45%
	36054A02400580	1059,32	1059,32	100,00%

Plano nº 0261A-0308 - páxina 8

Pode verificar a integridade deste documento no seguinte enderezo:
<https://sede.depo.gal>
 Código seguro de verificación: VSVR3D0DQZX607KI



Mércores, 11 de agosto de 2021

Núm. 153

Plano Nº 0261A-0308	Referencia Catastral	Superficie (m²)	Superficie Afectada (m²)	Porcentaxe Afectada
	36054A02400581	1809,40	1777,63	98,24%
	36054A02400582	449,55	449,40	99,97%
	36054A02400583	697,22	697,22	100,00%
	36054A02400584	1781,15	1325,27	74,41%
	36054A02400585	765,39	188,22	24,59%
	36054A02400586	452,99	222,02	49,01%
	36054A02400587	598,96	68,54	11,44%
	36054A02400590	613,40	21,38	3,48%
	36054A02400591	1343,06	290,56	21,63%
	36054A02400592	1098,47	67,95	6,19%
	36054A02400593	323,26	45,63	14,11%
	36054A02400594	961,17	637,30	66,30%
	36054A02400595	2156,85	2151,64	99,76%
	36054A02400596	969,13	968,71	99,96%
	36054A02400597	364,70	364,70	100,00%
	36054A02400598	894,73	32,24	3,60%
	36054A02400599	337,09	330,96	98,18%
	36054A02400603	1839,79	50,66	2,75%
	36054A02400604	873,00	870,81	99,75%
	36054A02400605	1075,38	36,17	3,36%
	36054A02400606	1030,96	30,66	2,97%
	36054A02400608	1045,21	38,26	3,66%
	36054A02400610	1481,52	40,62	2,74%
	36054A02400614	114,78	63,33	55,17%
	36054A02400615	674,20	281,04	41,69%
	36054A02400616	174,50	174,50	100,00%
	36054A02400617	502,76	502,76	100,00%
	36054A02400618	438,48	438,48	100,00%
	36054A02400620	683,68	656,71	96,05%
	36054A02400621	856,47	416,74	48,66%
	36054A02400622	3301,84	480,01	14,54%
	36054A02400623	2871,70	34,35	1,20%
	36054A02400649	5884,09	409,67	6,96%
	36054A02400650	694,18	88,28	12,72%
	36054A02400651	779,88	87,77	11,25%
	36054A02400652	478,94	127,82	26,69%
	36054A02400655	191,08	191,08	100,00%
	36054A02400656	281,67	281,67	100,00%
	36054A02400657	412,79	400,43	97,01%
	36054A02400658	3184,60	2645,78	83,08%
	36054A02400667	550,76	143,78	26,11%
	36054A02400668	150,76	58,58	38,86%
	36054A02400670	727,47	727,47	100,00%
	36054A02400671	709,01	684,83	96,59%
	36054A02400672	257,53	202,08	78,47%

Plano nº 0261A-0308 - páxina 9

Pode verificar a integridade deste documento no seguinte enderezo:
<https://sede.depo.gal>
Código seguro de verificación: VSVR3D0DQZ607KI



Mércores, 11 de agosto de 2021

Núm. 153

Plano Nº 0261A-0308	Referencia Catastral	Superficie (m²)	Superficie Afectada (m²)	Porcentaxe Afectada
	36054A02400673	747,15	429,77	57,52%
	36054A02400675	350,38	350,38	100,00%
	36054A02400676	950,85	294,06	30,93%
	36054A02400677	2177,00	1230,46	56,52%
	36054A02400678	1494,07	229,88	15,39%
	36054A02400679	5749,11	2451,69	42,64%
	36054A02400680	957,74	776,17	81,04%
	36054A02400681	94,66	94,66	100,00%
	36054A02400682	118,63	21,29	17,94%
	36054A02400683	276,00	51,31	18,59%
	36054A02400684	2925,42	95,50	3,26%
	36054A02400686	770,74	539,30	69,97%
	36054A02400687	1312,96	1312,96	100,00%
	36054A02400688	1743,20	544,07	31,21%
	36054A02400690	811,35	65,72	8,10%
	36054A02400692	1093,85	136,11	12,44%
	36054A02400693	809,28	808,72	99,93%
	36054A02400694	345,27	270,04	78,21%
	36054A02400695	114,08	114,08	100,00%
	36054A02400696	138,09	129,98	94,12%
	36054A02400697	1650,99	1025,00	62,08%
	36054A02400698	880,12	832,46	94,58%
	36054A02400699	1008,05	938,06	93,06%
	36054A02400700	1499,36	1401,54	93,48%
	36054A02400701	2516,86	1840,40	73,12%
	36054A02400703	1169,49	715,34	61,17%
	36054A02400705	1165,76	11,90	1,02%
	36054A02400709	976,98	417,52	42,74%
	36054A02400710	1267,57	1220,83	96,31%
	36054A02400711	1240,94	943,33	76,02%
	36054A02400712	1231,04	421,80	34,26%
	36054A02400713	1356,21	6,32	0,47%
	36054A02400714	2398,26	1421,80	59,28%
	36054A02400715	556,48	125,59	22,57%
	36054A02400721	672,70	131,85	19,60%
	36054A02400722	261,56	118,93	45,47%
	36054A02400723	127,45	52,46	41,16%
	36054A02400724	78,13	42,80	54,79%
	36054A02400725	3389,99	2567,16	75,73%
	36054A02400726	1041,00	455,27	43,73%
	36054A02400727	420,59	420,59	100,00%
	36054A02400728	418,25	418,25	100,00%
	36054A02400729	462,09	306,14	66,25%
	36054A02400730	1127,50	531,84	47,17%
	36054A02400731	1318,62	927,00	70,30%

Plano nº 0261A-0308 - páxina 10

Pode verificar a integridade deste documento no seguinte enderezo:
<https://sede.depo.gal>
Código seguro de verificación: VSVR3D0DQZX607KI



Mércores, 11 de agosto de 2021

Núm. 153

Plano Nº 0261A-0308	Referencia Catastral	Superficie (m²)	Superficie Afectada (m²)	Porcentaxe Afectada
	36054A02400734	753,69	127,46	16,91%
	36054A02400735	706,03	257,83	36,52%
	36054A02400736	110,00	110,00	100,00%
	36054A02400754	3388,55	1962,73	57,92%
	36054A02400895	2037,37	63,10	3,10%
	36054A02400907	280,97	49,12	17,48%
	36054A02400908	602,96	193,50	32,09%
	36054A02400909	1173,68	476,95	40,64%
	36054A02400931	620,51	593,55	95,65%
	36054A02400932	33,25	33,25	100,00%
	36054A02400933	42,21	42,21	100,00%
	36054A02400934	137,17	137,17	100,00%
	36054A02400935	41,31	41,31	100,00%
	36054A02400936	559,91	295,75	52,82%
	36054A02400939	2505,62	122,58	4,89%
	36054A02400940	567,71	182,85	32,21%
	36054A02400941	297,57	297,57	100,00%
	36054A02400942	262,08	243,82	93,03%
	36054A02400953	659,26	25,35	3,85%
	36054A02400954	178,13	63,24	35,50%
	36054A02400956	486,34	92,61	19,04%
	36054A02400957	457,46	117,57	25,70%
	36054A02400959	574,03	177,00	30,84%
	36054A02400969	1403,49	419,70	29,90%
	36054A02400970	865,72	560,54	64,75%
	36054A02400972	843,20	725,40	86,03%
	36054A02400973	996,36	246,27	24,72%
	36054A02400974	926,50	546,58	58,99%
	36054A02400975	578,55	359,19	62,08%
	36054A02400976	552,63	312,13	56,48%
	36054A02400977	3679,27	1920,19	52,19%
	36054A02400978	1504,52	807,40	53,67%
	36054A02400982	327,86	14,70	4,48%
	36054A02400984	471,69	125,89	26,69%
	36054A02400995	458,74	382,43	83,37%
	36054A02400996	221,09	221,09	100,00%
	36054A02400997	321,24	321,24	100,00%
	36054A02400998	652,99	652,99	100,00%
	36054A02400999	712,06	706,77	99,26%
	36054A02401000	738,24	732,46	99,22%
	36054A02401001	157,35	28,60	18,18%
	36054A02401002	121,29	111,41	91,85%
	36054A02401003	2179,09	310,08	14,23%
	36054A02401004	579,06	572,70	98,90%
	36054A02401005	585,71	254,61	43,47%

Plano nº 0261A-0308 - páxina 11

Pode verificar a integridade deste documento no seguinte enderezo:
<https://sede.depo.gal>
 Código seguro de verificación:SVR3D0DQZX607KI



Mércores, 11 de agosto de 2021

Núm. 153

Plano Nº 0261A-0308	Referencia Catastral	Superficie (m²)	Superficie Afectada (m²)	Porcentaxe Afectada
	36054A02401006	384,24	66,19	17,23%
	36054A02401007	259,05	30,26	11,68%
	36054A02401008	156,83	2,21	1,41%
	36054A02401012	718,00	43,10	6,00%
	36054A02401029	6664,60	299,96	4,50%
	36054A02401031	1398,95	137,76	9,85%
	36054A02401032	454,97	289,91	63,72%
	36054A02401033	335,97	314,19	93,52%
	36054A02401034	2682,17	2292,13	85,46%
	36054A02401035	745,99	701,47	94,03%
	36054A02401081	258,75	57,94	22,39%
	36054A02401084	1095,80	190,88	17,42%
	36054A02401085	67,54	67,54	100,00%
	36054A02401086	10719,05	1858,70	17,34%
	36054A02401088	724,36	724,36	100,00%
	36054A02401089	890,54	890,54	100,00%
	36054A02401090	57,19	56,81	99,33%
	36054A02401091	675,46	649,03	96,09%
	36054A02401092	505,90	422,66	83,54%
	36054A02401093	521,55	479,84	92,00%
	36054A02401094	20,68	20,68	100,00%
	36054A02401095	696,68	638,50	91,65%
	36054A02401096	279,34	267,71	95,84%
	36054A02401097	251,22	6,70	2,66%
	36054A02401098	325,15	158,46	48,73%
	36054A02401099	391,92	390,43	99,62%
	36054A02401100	421,63	363,89	86,31%
	36054A02401105	1547,59	1536,98	99,31%
	36054A02401126	253,47	17,74	7,00%
	36054A02401127	508,62	47,22	9,28%
	36054A02401139	3530,74	837,50	23,72%
	36054A02401140	391,62	280,76	71,69%
	36054A02401141	20371,17	3214,30	15,78%
	36054A02401149	152320,94	20992,84	13,78%
	36054A02401324	496,85	496,84	100,00%
	36054A02401345	119,37	119,37	100,00%
	36054A02401349	67,94	63,49	93,45%
	36054A02401353	114,10	114,10	100,00%
	36054A02401369	966,18	118,74	12,29%
	36054A02401371	31,50	31,50	100,00%
	36054A02401373	1286,70	673,81	52,37%
	36054A02401376	186291,97	12630,05	6,78%
	36054A02401378	9312,16	1744,72	18,74%
	36054A02401387	575,84	575,84	100,00%
	36054A02401397	614,04	6,07	0,99%

Plano nº 0261A-0308 - páxina 12

Pode verificar a integridade deste documento no seguinte enderezo:
<https://sede.depo.gal>
Código seguro de verificación: VSVR3D0DQZX607KI



Mércores, 11 de agosto de 2021

Núm. 153

Plano Nº 0261A-0308	Referencia Catastral	Superficie (m²)	Superficie Afectada (m²)	Porcentaxe Afectada
	36054A02405001	420,10	214,25	51,00%
	36054A02405006	311,92	306,98	98,42%
	36054A02405010	1742,60	1609,97	92,39%
	36054A02405105	1288,22	920,49	71,45%
	36054A02405240	900,04	196,79	21,87%
	36054A02405241	1620,39	1620,39	100,00%
	36054A02405242	3570,04	2713,32	76,00%
	36054A02405243	3237,16	1669,42	51,57%
	36054A02405244	2253,22	984,31	43,68%
	36054A02406004	2280,03	527,75	23,15%
	36054A02406005	28578,87	11751,81	41,12%
	36054A02406012	12316,46	8833,30	71,72%
	36054A02406014	1005,03	15,91	1,58%
	36054A02406015	468,43	46,08	9,84%
	36054A02410324	1010,21	978,36	96,85%
	36054A02420324	452,84	253,19	55,91%
	36054A02500002	5379,00	3153,39	58,62%
	36054A02500003	5064,91	116,98	2,31%
	36054A02500005	191,09	44,44	23,26%
	36054A02500010	1200,48	83,65	6,97%
	36054A02500013	17822,23	4480,29	25,14%
	36054A02500014	1342,81	1193,95	88,91%
	36054A02500015	221,62	221,62	100,00%
	36054A02500016	327,51	327,51	100,00%
	36054A02500017	555,68	555,68	100,00%
	36054A02500018	253,66	253,66	100,00%
	36054A02500019	868,90	754,67	86,85%
	36054A02500020	1412,21	647,53	45,85%
	36054A02500024	933,43	181,75	19,47%
	36054A02500025	3744,34	310,58	8,29%
	36054A02500037	276,84	193,13	69,76%
	36054A02500038	338,25	231,94	68,57%
	36054A02500039	631,16	479,73	76,01%
	36054A02500040	584,53	393,99	67,40%
	36054A02500041	2284,50	1221,58	53,47%
	36054A02500042	1331,07	624,54	46,92%
	36054A02500043	1159,47	462,17	39,86%
	36054A02500044	767,38	170,23	22,18%
	36054A02500045	2125,28	982,78	46,24%
	36054A02500046	322,49	322,49	100,00%
	36054A02500047	440,28	400,43	90,95%
	36054A02500048	375,97	310,99	82,72%
	36054A02500050	2420,53	232,02	9,59%
	36054A02500053	9256,42	5035,70	54,40%
	36054A02500056	4395,59	59,66	1,36%

Plano nº 0261A-0308 - páxina 13

Podere verificar a integridade deste documento no seguinte enderezo:
<https://sede.depo.gal>
Código seguro de verificación: VSVR3D0DQZ607KI



Mércores, 11 de agosto de 2021

Núm. 153

Plano Nº 0261A-0308	Referencia Catastral	Superficie (m²)	Superficie Afectada (m²)	Porcentaxe Afectada
	36054A02500057	2813,47	316,60	11,25%
	36054A02500058	190,89	190,89	100,00%
	36054A02500059	402,76	402,76	100,00%
	36054A02500060	326,35	326,35	100,00%
	36054A02500061	272,65	272,65	100,00%
	36054A02500063	3242,53	553,29	17,06%
	36054A02500079	460,37	193,70	42,08%
	36054A02500080	349,56	52,97	15,15%
	36054A02500081	6232,66	2353,59	37,76%
	36054A02500082	657,88	657,88	100,00%
	36054A02500083	4355,42	435,50	10,00%
	36054A02500084	279,57	279,57	100,00%
	36054A02500085	137,00	137,00	100,00%
	36054A02500086	183,97	141,85	77,11%
	36054A02500087	696,79	623,57	89,49%
	36054A02500088	444,57	294,37	66,21%
	36054A02500090	1003,67	133,08	13,26%
	36054A02500095	2694,71	16,95	0,63%
	36054A02500104	3015,04	484,35	16,06%
	36054A02500105	2899,22	1690,48	58,31%
	36054A02500106	4870,01	2705,24	55,55%
	36054A02500108	13374,01	6323,53	47,28%
	36054A02500109	202,04	202,04	100,00%
	36054A02500110	9230,76	2394,65	25,94%
	36054A02500111	1957,45	1401,04	71,57%
	36054A02500115	2998,32	51,33	1,71%
	36054A02500116	2838,98	18,81	0,66%
	36054A02500124	2160,88	38,29	1,77%
	36054A02500125	137,07	137,07	100,00%
	36054A02500126	394,00	329,13	83,54%
	36054A02500127	1025,80	1025,80	100,00%
	36054A02500128	2551,91	1315,86	51,56%
	36054A02500129	54,36	40,57	74,63%
	36054A02500130	619,42	79,95	12,91%
	36054A02500132	394,34	387,10	98,16%
	36054A02500133	10938,72	5569,90	50,92%
	36054A02500137	499,36	321,94	64,47%
	36054A02500138	466,02	97,98	21,03%
	36054A02500139	374,35	6,02	1,61%
	36054A02500145	200,57	31,05	15,48%
	36054A02500149	12896,44	105,64	0,82%
	36054A02500150	8220,64	4577,01	55,68%
	36054A02500151	5043,65	911,88	18,08%
	36054A02500152	201,12	156,64	77,88%
	36054A02500153	6551,05	387,26	5,91%

Plano nº 0261A-0308 - páxina 14

Pode verificar a integridade deste documento no seguinte enderezo:
<https://sede.depo.gal>
Código seguro de verificación: VSVR3D0DQZX607KI



Mércores, 11 de agosto de 2021

Núm. 153

Plano Nº 0261A-0308	Referencia Catastral	Superficie (m²)	Superficie Afectada (m²)	Porcentaxe Afectada
	36054A02500154	7435,31	2243,38	30,17%
	36054A02500155	488,19	488,19	100,00%
	36054A02500156	1105,66	353,38	31,96%
	36054A02500157	3984,95	1174,13	29,46%
	36054A02500158	6099,04	4475,55	73,38%
	36054A02500205	1580,43	192,77	12,20%
	36054A02500206	235487,23	7956,69	3,38%
	36054A02500208	64865,73	5222,18	8,05%
	36054A02500209	7195,10	2432,49	33,81%
	36054A02506002	2913,53	2626,82	90,16%
	36054A02600002	9841,26	205,66	2,09%
	36054A02600006	498,20	163,60	32,84%
	36054A02600007	686,33	658,23	95,91%
	36054A02600008	694,75	694,75	100,00%
	36054A02600009	355,76	355,76	100,00%
	36054A02600010	27,38	27,38	100,00%
	36054A02600011	634,04	384,75	60,68%
	36054A02600012	232,41	207,20	89,15%
	36054A02600013	82,33	82,33	100,00%
	36054A02600014	2186,16	166,92	7,64%
	36054A02600017	806,75	50,91	6,31%
	36054A02600018	1844,71	43,63	2,36%
	36054A02600019	1706,05	1606,65	94,17%
	36054A02600020	1770,05	1191,06	67,29%
	36054A02600021	1752,33	263,72	15,05%
	36054A02600048	484,59	174,10	35,93%
	36054A02600049	2655,73	245,47	9,24%
	36054A02600050	1380,10	918,02	66,52%
	36054A02600051	4104,05	2587,66	63,05%
	36054A02600052	575,65	353,71	61,45%
	36054A02600053	1643,87	47,02	2,86%
	36054A02600056	1259,15	268,91	21,36%
	36054A02600057	611,73	266,91	43,63%
	36054A02600058	1298,30	347,60	26,77%
	36054A02600059	1502,48	902,98	60,10%
	36054A02600060	2898,80	2185,63	75,40%
	36054A02600063	1109,47	11,65	1,05%
	36054A02600064	953,73	290,26	30,43%
	36054A02600072	457,84	400,43	87,46%
	36054A02600073	847,07	847,07	100,00%
	36054A02600074	10317,91	4222,28	40,92%
	36054A02700001	3400,82	890,53	26,19%
	36054A02700003	7753,90	214,36	2,76%
	36054A02700004	2655,63	2157,65	81,25%
	36054A02700005	2043,55	1504,00	73,60%

Plano nº 0261A-0308 - páxina 15

Podé verificar a integridade deste documento no seguinte enderezo:
<https://sede.depo.gal>
Código seguro de verificación: VSVR3D0DQZ607KI



Mércores, 11 de agosto de 2021

Núm. 153

Plano Nº 0261A-0308	Referencia Catastral	Superficie (m²)	Superficie Afectada (m²)	Porcentaxe Afectada
	36054A02700012	1114,67	1058,22	94,94%
	36054A02700013	1555,13	1392,36	89,53%
	36054A02700014	1609,34	1014,44	63,03%
	36054A02700015	3827,79	913,04	23,85%
	36054A02700030	2152,53	423,30	19,67%
	36054A02700031	1963,65	1099,48	55,99%
	36054A02700032	912,79	912,79	100,00%
	36054A02700033	582,37	582,37	100,00%
	36054A02700034	774,95	774,95	100,00%
	36054A02700035	838,44	838,44	100,00%
	36054A02700036	402,58	129,99	32,29%
	36054A02700037	522,70	26,42	5,05%
	36054A02700038	149,32	118,96	79,66%
	36054A02700039	2255,25	1430,35	63,42%
	36054A02700040	1356,55	1169,60	86,22%
	36054A02700041	694,52	690,66	99,44%
	36054A02700042	1152,71	1152,71	100,00%
	36054A02700043	905,53	672,94	74,31%
	36054A02700044	992,99	751,09	75,64%
	36054A02700045	696,92	596,09	85,53%
	36054A02700046	269,62	68,01	25,22%
	36054A02700048	790,70	788,53	99,73%
	36054A02700049	1291,53	1123,77	87,01%
	36054A02700050	3086,81	1176,33	38,11%
	36054A02700117	469,66	106,47	22,67%
	36054A02700118	351,55	132,58	37,71%
	36054A02700119	338,42	158,04	46,70%
	36054A02700120	548,01	248,71	45,38%
	36054A02700121	4111,82	2946,56	71,66%
	36054A02700122	2909,82	2047,53	70,37%
	36054A02700131	10404,10	2041,45	19,62%
	36054A02700132	371,19	371,19	100,00%
	36054A02700133	605,03	329,43	54,45%
	36054A02700135	1141,56	875,63	76,70%
	36054A02700136	731,82	730,44	99,81%
	36054A02700137	606,46	606,46	100,00%
	36054A02700138	730,50	566,66	77,57%
	36054A02700139	809,51	88,07	10,88%
	36054A02700141	492,01	492,01	100,00%
	36054A02700142	2428,59	351,91	14,49%
	36054A02700143	80,44	80,44	100,00%
	36054A02700170	2329,41	641,12	27,52%
	36054A02700178	502,86	467,66	93,00%
	36054A02700179	340,54	340,54	100,00%
	36054A02700180	474,17	438,54	92,49%

Plano nº 0261A-0308 - páxina 16

Pode verificar a integridade deste documento no seguinte enderezo:
<https://sede.depo.gal>
Código seguro de verificación: VSVR3D0DQZ607K1



Mércores, 11 de agosto de 2021

Núm. 153

Plano Nº 0261A-0308	Referencia Catastral	Superficie (m²)	Superficie Afectada (m²)	Porcentaxe Afectada
	36054A02700181	504,26	336,51	66,73%
	36054A02700182	729,49	123,54	16,94%
	36054A02700185	510,00	443,76	87,01%
	36054A02700313	475,03	99,34	20,91%
	36054A02700314	630,17	139,31	22,11%
	36054A02700315	533,76	179,06	33,55%
	36054A02700316	244,71	17,51	7,16%
	36054A02700317	1057,10	291,74	27,60%
	36054A02700318	695,03	219,81	31,63%
	36054A02700319	609,12	609,12	100,00%
	36054A02700320	669,40	8,81	1,32%
	36054A02700322	316,59	167,05	52,77%
	36054A02700323	550,45	550,45	100,00%
	36054A02700324	219,85	219,85	100,00%
	36054A02700325	155,99	155,99	100,00%
	36054A02700326	124,18	124,18	100,00%
	36054A02700327	699,28	699,28	100,00%
	36054A02700329	93,92	93,92	100,00%
	36054A02700330	424,54	306,41	72,17%
	36054A02700342	163,53	90,08	55,09%
	36054A02700343	471,52	354,62	75,21%
	36054A02700344	1862,36	1852,99	99,50%
	36054A02700346	688,83	497,57	72,23%
	36054A02700347	535,76	535,76	100,00%
	36054A02700348	435,20	435,20	100,00%
	36054A02700349	545,36	545,36	100,00%
	36054A02700350	274,72	176,07	64,09%
	36054A02700354	1438,89	148,57	10,33%
	36054A02700360	128,30	15,79	12,31%
	36054A02700361	201,27	187,33	93,07%
	36054A02700362	144,21	144,21	100,00%
	36054A02700364	473,66	473,66	100,00%
	36054A02700365	120,49	120,49	100,00%
	36054A02700366	222,17	169,68	76,38%
	36054A02700367	220,16	7,84	3,56%
	36054A02700368	795,93	687,29	86,35%
	36054A02700369	41005,39	14202,19	34,63%
	36054A02700370	1031,69	475,99	46,14%
	36054A02700388	6405,34	1518,05	23,70%
	36054A02700390	3173,50	1108,59	34,93%
	36054A02700392	4039,78	1019,69	25,24%
	36054A02700393	13400,07	1713,87	12,79%
	36054A02700402	9820,03	1641,64	16,72%
	36054A02700406	2372,25	21,94	0,92%
	36054A02700416	5960,62	2480,45	41,61%

Plano nº 0261A-0308 - páxina 17

Podé verificar a integridade deste documento no seguinte enderezo:
<https://sede.depo.gal>
Código seguro de verificación: VSVR3D0DQZX607KI



Mércores, 11 de agosto de 2021

Núm. 153

Plano Nº 0261A-0308	Referencia Catastral	Superficie (m²)	Superficie Afectada (m²)	Porcentaxe Afectada
	36054A02700417	463,02	219,43	47,39%
	36054A02700418	442,74	188,52	42,58%
	36054A02700419	1303,20	558,54	42,86%
	36054A02700623	6327,50	707,99	11,19%
	36054A02700626	1831,55	1261,47	68,87%
	36054A02700627	582,78	582,78	100,00%
	36054A02700628	560,75	466,89	83,26%
	36054A02700629	2981,35	2855,81	95,79%
	36054A02700630	826,30	676,61	81,89%
	36054A02700631	778,62	612,72	78,69%
	36054A02700632	1654,96	1151,11	69,56%
	36054A02700633	1215,50	747,40	61,49%
	36054A02700634	690,87	376,39	54,48%
	36054A02700635	125,11	121,69	97,26%
	36054A02700636	2276,26	53,14	2,33%
	36054A02700637	784,16	27,80	3,54%
	36054A02700638	982,65	28,29	2,88%
	36054A02700643	2661,76	12,02	0,45%
	36054A02700661	79,03	79,03	100,00%
	36054A02705001	4898,98	1630,37	33,28%
	36054A02706001	6485,15	415,17	6,40%
	36054A02706003	2883,92	17,29	0,60%
	36054A05000021	1161,55	66,07	5,69%
	36054A05000022	188,71	188,71	100,00%
	36054A05000023	443,35	428,08	96,55%
	36054A05000024	108,19	107,26	99,14%
	36054A05000025	806,80	577,41	71,57%
	36054A05000026	555,73	326,71	58,79%
	36054A05000027	397,68	263,10	66,16%
	36054A05000028	688,18	519,54	75,50%
	36054A05000032	1122,75	308,33	27,46%
	36054A05000033	1227,13	369,73	30,13%
	36054A05000034	1558,62	499,87	32,07%
	36054A05000035	1455,03	595,55	40,93%
	36054A05000045	1379,91	846,77	61,36%
	36054A05000046	3434,38	2657,01	77,37%
	36054A05000047	1496,34	420,68	28,11%
	36054A05000048	1398,25	1299,08	92,91%
	36054A05000050	774,58	209,19	27,01%
	36054A05000051	1045,71	256,73	24,55%
	36054A05000052	1228,84	62,07	5,05%
	36054A05000056	2416,61	1799,63	74,47%
	36054A05000057	552,09	513,76	93,06%
	36054A05000058	925,96	913,20	98,62%
	36054A05000059	787,15	787,15	100,00%

Plano nº 0261A-0308 - páxina 18

Podé verificar a integridade deste documento no seguinte enderezo:
<https://sede.depo.gal>
Código seguro de verificación: VSVR3D0DQZX607KI



Mércores, 11 de agosto de 2021

Núm. 153

Plano Nº 0261A-0308	Referencia Catastral	Superficie (m²)	Superficie Afectada (m²)	Porcentaxe Afectada
	36054A05000060	893,99	893,99	100,00%
	36054A05000061	770,07	768,89	99,85%
	36054A05000062	514,97	509,02	98,84%
	36054A05000063	415,29	415,26	99,99%
	36054A05000082	2526,20	1140,14	45,13%
	36054A05000083	34,78	34,78	100,00%
	36054A05000084	2675,19	221,22	8,27%
	36054A05000085	1475,73	24,38	1,65%
	36054A05000092	3229,05	825,67	25,57%
	36054A05000120	544,07	300,99	55,32%
	36054A05000121	1064,33	326,32	30,66%
	36054A05000126	1213,00	18,52	1,53%
	36054A05000128	820,02	42,59	5,19%
	36054A05000131	1876,15	1492,55	79,55%
	36054A05000132	848,55	844,96	99,58%
	36054A05000133	2041,83	1350,25	66,13%
	36054A05000134	3371,95	371,69	11,02%
	36054A05000135	1465,84	58,68	4,00%
	36054A05000136	890,52	886,30	99,53%
	36054A05000137	926,70	648,31	69,96%
	36054A05000138	1349,89	7,52	0,56%
	36054A05000142	2580,57	1822,01	70,61%
	36054A05000143	546,08	546,08	100,00%
	36054A05000144	346,12	346,12	100,00%
	36054A05000145	715,35	444,85	62,19%
	36054A05000150	1130,36	317,08	28,05%
	36054A05000151	766,73	701,40	91,48%
	36054A05000152	500,84	500,84	100,00%
	36054A05000153	742,10	742,10	100,00%
	36054A05000154	495,09	485,66	98,10%
	36054A05000155	455,47	420,87	92,40%
	36054A05000156	544,06	544,06	100,00%
	36054A05000157	539,50	539,50	100,00%
	36054A05000158	500,59	311,54	62,24%
	36054A05000160	588,32	212,04	36,04%
	36054A05000161	805,76	20,55	2,55%
	36054A05000162	1754,33	221,37	12,62%
	36054A05000163	1019,83	73,00	7,16%
	36054A05000164	932,49	9,88	1,06%
	36054A05000270	2470,92	1980,41	80,15%
	36054A05200004	1871,86	114,14	6,10%
	36054A05200006	2344,51	1284,99	54,81%
	36054A05200010	2797,90	1791,04	64,01%
	36054A05200011	1491,27	1491,27	100,00%
	36054A05200012	940,07	940,07	100,00%

Plano nº 0261A-0308 - páxina 19

Pode verificar a integridade deste documento no seguinte enderezo:
<https://sede.depo.gal>
 Código seguro de verificación: VSVR3D0DQZX607KI



Mércores, 11 de agosto de 2021

Núm. 153

Plano Nº 0261A-0308	Referencia Catastral	Superficie (m²)	Superficie Afectada (m²)	Porcentaxe Afectada
	36054A05200013	734,04	657,74	89,61%
	36054A05200014	202,54	169,57	83,72%
	36054A05200015	650,00	164,90	25,37%
	36054A05200016	465,97	103,38	22,19%
	36054A05200017	591,47	33,07	5,59%
	36054A05200018	190,68	190,68	100,00%
	36054A05200019	314,52	173,33	55,11%
	36054A05200047	1612,99	938,04	58,16%
	36054A05200048	1668,00	1658,34	99,42%
	36054A05200049	358,34	280,30	78,22%
	36054A05200059	788,07	587,24	74,52%
	36054A05200060	1612,97	1283,95	79,60%
	36054A05200062	2341,64	2218,24	94,73%
	36054A05200063	462,82	67,96	14,68%
	36054A05200071	267,71	82,10	30,67%
	36054A05200072	668,32	624,94	93,51%
	36054A05200073	2024,69	354,75	17,52%
	36054A05200074	163,68	77,67	47,45%
	36054A05200076	680,54	95,24	13,99%
	36054A05200121	4828,00	274,34	5,68%
	36054A05200147	509,47	233,32	45,80%
	36054A05200148	785,54	275,94	35,13%
	36054A05200149	916,34	916,34	100,00%
	36054A05200150	109,65	51,43	46,90%
	36054A05200152	992,38	811,74	81,80%
	36054A05200163	4350,79	267,85	6,16%
	36054A05200165	2331,94	878,46	37,67%
	36054A05200166	1328,62	261,11	19,65%
	36054A05200168	1721,59	1501,46	87,21%
	36054A05200169	1749,92	1732,64	99,01%
	36054A05200170	432,16	432,16	100,00%
	36054A05200171	436,92	436,92	100,00%
	36054A05200172	353,21	353,21	100,00%
	36054A05200173	377,68	377,68	100,00%
	36054A05200174	2355,17	1664,98	70,69%
	36054A05200175	394,04	52,95	13,44%
	36054A05200177	134,73	134,73	100,00%
	36054A05200178	574,84	219,63	38,21%
	36054A05200179	1173,64	93,91	8,00%
	36054A05200182	779,22	304,73	39,11%
	36054A05200185	192,37	192,37	100,00%
	36054A05200193	927,07	257,77	27,80%
	36054A05200196	653,13	554,77	84,94%
	36054A05200197	294,23	284,69	96,76%
	36054A05200198	245,99	220,03	89,45%

Plano nº 0261A-0308 - páxina 20

Podemos verificar a integridade deste documento no seguinte enderezo:
<https://sede.depo.gal>
Código seguro de verificación: VSVR3D0DQZX607KI



Mércores, 11 de agosto de 2021

Núm. 153

Plano Nº 0261A-0308	Referencia Catastral	Superficie (m²)	Superficie Afectada (m²)	Porcentaxe Afectada
	36054A05200199	214,84	214,84	100,00%
	36054A05200202	557,63	377,89	67,77%
	36054A05200203	254,98	200,03	78,45%
	36054A05200204	237,53	185,62	78,14%
	36054A05200205	222,48	178,37	80,17%
	36054A05200206	228,76	181,32	79,26%
	36054A05200207	269,01	269,01	100,00%
	36054A05200208	59,03	47,32	80,16%
	36054A05200209	45,13	38,30	84,87%
	36054A05200210	234,85	234,85	100,00%
	36054A05200211	193,74	188,00	97,04%
	36054A05200212	276,25	262,09	94,87%
	36054A05200213	253,23	244,76	96,65%
	36054A05200214	1061,07	1019,37	96,07%
	36054A05200215	3502,92	3025,10	86,36%
	36054A05200216	963,75	819,86	85,07%
	36054A05200217	918,16	370,93	40,40%
	36054A05200218	207,45	177,28	85,45%
	36054A05200219	183,19	126,06	68,81%
	36054A05200220	350,81	350,81	100,00%
	36054A05200221	272,54	272,54	100,00%
	36054A05200291	810,20	14,66	1,81%
	36054A05200298	574,79	143,49	24,96%
	36054A05200299	444,05	148,38	33,42%
	36054A05200300	367,79	128,53	34,95%
	36054A05200301	325,77	113,38	34,80%
	36054A05200302	269,03	94,73	35,21%
	36054A05200303	499,66	186,49	37,32%
	36054A05200304	340,89	145,13	42,58%
	36054A05200305	584,82	580,83	99,32%
	36054A05200307	1488,65	183,29	12,31%
	36054A05200324	447,97	277,85	62,02%
	36054A05200325	437,96	213,30	48,70%
	36054A05200330	2348,57	1465,51	62,40%
	36054A05200331	1150,58	253,83	22,06%
	36054A05200332	493,29	157,86	32,00%
	36054A05200333	794,11	109,69	13,81%
	36054A05200334	696,12	82,08	11,79%
	36054A05200335	516,94	89,55	17,32%
	36054A05200336	598,68	421,63	70,43%
	36054A05200337	650,85	248,78	38,22%
	36054A05200338	1556,31	617,72	39,69%
	36054A05200339	1463,43	523,77	35,79%
	36054A05200340	1570,04	559,03	35,61%
	36054A05200341	1362,87	445,35	32,68%

Plano nº 0261A-0308 - páxina 21

Pode verificar a integridade deste documento no seguinte enderezo:
<https://sede.depo.gal>
 Código seguro de verificación: VSVR3D0DQZ607KI



Mércores, 11 de agosto de 2021

Núm. 153

Plano Nº 0261A-0308	Referencia Catastral	Superficie (m²)	Superficie Afectada (m²)	Porcentaxe Afectada
	36054A05200343	441,96	314,23	71,10%
	36054A05200345	764,57	81,94	10,72%
	36054A05200346	764,31	12,66	1,66%
	36054A05200661	1411,23	1076,61	76,29%
	36054A05200667	747,98	232,27	31,05%
	36054A05200669	256,35	243,08	94,82%
	36054A05200670	327,28	168,05	51,35%
	36054A05200671	2336,55	17,71	0,76%
	36054A05200672	520,78	520,78	100,00%
	36054A05200673	250,17	131,85	52,70%
	36054A05205007	3794,00	47,23	1,24%
	36054A05300006	2510,73	152,74	6,08%
	36054A05300007	94,51	61,06	64,60%
	36054A05300009	244,78	244,78	100,00%
	36054A05300010	252,31	182,54	72,35%
	36054A05300011	6033,29	2306,15	38,22%
	36054A05300014	2152,98	449,19	20,86%
	36054A05300015	9221,99	2623,31	28,45%
	36054A05300017	2915,39	2072,83	71,10%
	36054A05300018	730,95	527,68	72,19%
	36054A05300019	1264,80	989,63	78,24%
	36054A05300020	709,91	355,50	50,08%
	36054A05300021	536,42	99,24	18,50%
	36054A05300022	1000,75	57,41	5,74%
	36054A05300024	1046,39	999,36	95,51%
	36054A05300025	172,42	172,42	100,00%
	36054A05300026	334,86	334,83	99,99%
	36054A05300027	281,05	281,05	100,00%
	36054A05300050	2128,26	818,68	38,47%
	36054A05300051	229,66	225,61	98,23%
	36054A05300052	213,61	213,61	100,00%
	36054A05300053	280,08	280,08	100,00%
	36054A05300056	585,90	449,34	76,69%
	36054A05300062	218,97	9,84	4,49%
	36054A05300064	880,32	96,84	11,00%
	36054A05300065	533,45	208,54	39,09%
	36054A05300066	88,48	88,48	100,00%
	36054A05300067	2783,98	1363,07	48,96%
	36054A05300068	56,25	56,25	100,00%
	36054A05300069	248,15	248,15	100,00%
	36054A05300070	562,13	367,61	65,40%
	36054A05300071	1406,49	165,12	11,74%
	36054A05300076	423,52	130,50	30,81%
	36054A05300078	11139,13	4554,69	40,89%
	36054A05300080	2192,04	659,03	30,06%

Plano nº 0261A-0308 - páxina 22

Pode verificar a integridade deste documento no seguinte enderezo:
<https://sede.depo.gal>
 Código seguro de verificación: VSVR3D0DQZX607KI



Mércores, 11 de agosto de 2021

Núm. 153

Plano Nº 0261A-0308	Referencia Catastral	Superficie (m²)	Superficie Afectada (m²)	Porcentaxe Afectada
	36054A05300081	1326,59	1324,47	99,84%
	36054A05300082	468,58	468,58	100,00%
	36054A05300083	433,96	433,96	100,00%
	36054A05300084	1151,58	1151,58	100,00%
	36054A05300085	604,72	252,61	41,77%
	36054A05300086	442,39	374,60	84,68%
	36054A05300087	381,31	381,31	100,00%
	36054A05300088	245,09	245,09	100,00%
	36054A05300089	216,93	209,14	96,41%
	36054A05300090	1059,85	228,08	21,52%
	36054A05300094	858,85	44,50	5,18%
	36054A05300096	1071,56	1014,53	94,68%
	36054A05300097	2915,29	842,32	28,89%
	36054A05300098	353,55	64,00	18,10%
	36054A05300100	412,27	221,00	53,60%
	36054A05300101	288,89	164,80	57,05%
	36054A05300102	899,60	821,57	91,33%
	36054A05300103	986,80	986,80	100,00%
	36054A05300104	490,63	490,63	100,00%
	36054A05300105	507,13	393,21	77,54%
	36054A05300106	479,52	204,40	42,63%
	36054A05300107	377,08	24,13	6,40%
	36054A05300108	364,15	250,11	68,68%
	36054A05300109	417,52	294,84	70,62%
	36054A05300110	685,62	597,63	87,17%
	36054A05300111	147,33	79,64	54,05%
	36054A05300112	114,86	64,59	56,24%
	36054A05300113	266,33	125,96	47,29%
	36054A05300133	680,36	62,22	9,14%
	36054A05300136	59,21	11,41	19,27%
	36054A05300151	13564,11	520,39	3,84%
	36054A05300159	287,44	287,44	100,00%
	36054A05300160	1174,15	1162,99	99,05%
	36054A05300162	1054,44	931,28	88,32%
	36054A05300163	2473,26	1387,08	56,08%
	36054A05300166	3070,62	176,20	5,74%
	36054A05300167	388,34	31,24	8,05%
	36054A05300168	534,43	387,46	72,50%
	36054A05300169	975,21	975,21	100,00%
	36054A05300170	595,34	595,34	100,00%
	36054A05300171	1137,48	1137,48	100,00%
	36054A05300172	703,62	703,62	100,00%
	36054A05300174	3836,76	19,10	0,50%
	36054A05300176	5980,40	279,48	4,67%
	36054A05300182	1754,09	8,15	0,46%

Plano nº 0261A-0308 - páxina 23

Pode verificar a integridade deste documento no seguinte enderezo:
<https://sede.depo.gal>
 Código seguro de verificación: VSVR3D0DQZ607KI



Mércores, 11 de agosto de 2021

Núm. 153

Plano Nº 0261A-0308	Referencia Catastral	Superficie (m²)	Superficie Afectada (m²)	Porcentaxe Afectada
	36054A05300194	2091,24	917,65	43,88%
	36054A05300195	138,49	123,41	89,11%
	36054A05300196	659,89	638,27	96,72%
	36054A05300197	791,70	772,28	97,55%
	36054A05300198	1692,21	1637,09	96,74%
	36054A05300199	2215,67	2153,13	97,18%
	36054A05300200	1418,09	1374,50	96,93%
	36054A05300201	3317,44	10,45	0,31%
	36054A05300219	1107,86	1077,78	97,28%
	36054A05300220	615,60	597,13	97,00%
	36054A05300221	676,11	676,11	100,00%
	36054A05300222	730,64	730,64	100,00%
	36054A05300223	1055,27	1055,27	100,00%
	36054A05300224	1123,15	1123,15	100,00%
	36054A05300225	1096,56	1025,27	93,50%
	36054A05300226	1302,24	1006,81	77,31%
	36054A05300227	2566,80	2422,78	94,39%
	36054A05300228	777,15	725,08	93,30%
	36054A05300229	1654,59	1582,23	95,63%
	36054A05300230	66,90	66,90	100,00%
	36054A05300231	1163,24	1006,28	86,51%
	36054A05300232	170,41	167,13	98,08%
	36054A05300233	163,44	161,79	98,99%
	36054A05300234	2216,76	2187,95	98,70%
	36054A05300235	1247,29	554,56	44,46%
	36054A05300236	72,96	72,96	100,00%
	36054A05300237	412,21	279,54	67,81%
	36054A05300238	1265,67	1265,67	100,00%
	36054A05300239	708,74	708,74	100,00%
	36054A05300240	927,36	927,36	100,00%
	36054A05300241	787,48	760,72	96,60%
	36054A05300242	679,57	299,84	44,12%
	36054A05300243	922,92	180,95	19,61%
	36054A05300244	879,23	489,17	55,64%
	36054A05300245	694,45	170,92	24,61%
	36054A05300246	623,42	143,02	22,94%
	36054A05300247	1449,97	294,17	20,29%
	36054A05300248	520,40	105,40	20,25%
	36054A05300249	1537,82	305,49	19,87%
	36054A05300250	570,59	147,09	25,78%
	36054A05300251	375,04	87,00	23,20%
	36054A05300252	318,01	90,56	28,48%
	36054A05300253	218,67	65,33	29,88%
	36054A05300254	197,74	54,72	27,67%
	36054A05300255	1020,66	339,60	33,27%

Plano nº 0261A-0308 - páxina 24

Pode verificar a integridade deste documento no seguinte enderezo:
<https://sede.depo.gal>
Código seguro de verificación: VSVR3D0DQZX607KI



Mércores, 11 de agosto de 2021

Núm. 153

Plano Nº 0261A-0308	Referencia Catastral	Superficie (m²)	Superficie Afectada (m²)	Porcentaxe Afectada
	36054A05300256	104,66	48,64	46,48%
	36054A05300257	860,41	543,92	63,22%
	36054A05300258	205,85	205,85	100,00%
	36054A05300259	572,13	436,86	76,36%
	36054A05300260	912,32	502,73	55,10%
	36054A05300261	1278,48	693,79	54,27%
	36054A05300265	694,13	584,32	84,18%
	36054A05300266	432,53	432,53	100,00%
	36054A05300267	490,97	490,97	100,00%
	36054A05300268	386,30	384,00	99,41%
	36054A05300269	322,44	181,56	56,31%
	36054A05300275	310,25	233,09	75,13%
	36054A05300280	167,14	146,07	87,39%
	36054A05300301	4900,33	158,26	3,23%
	36054A05300302	2830,12	190,10	6,72%
	36054A05300303	196,07	116,68	59,51%
	36054A05300304	108,70	68,01	62,57%
	36054A05300305	203,96	115,67	56,71%
	36054A05300306	195,64	109,13	55,78%
	36054A05300307	222,65	120,44	54,09%
	36054A05300308	275,08	275,08	100,00%
	36054A05300309	309,43	309,43	100,00%
	36054A05300310	247,92	247,92	100,00%
	36054A05300311	449,94	449,94	100,00%
	36054A05300312	397,93	397,93	100,00%
	36054A05300313	398,90	398,90	100,00%
	36054A05300314	177,99	177,99	100,00%
	36054A05300315	362,88	362,88	100,00%
	36054A05300316	716,27	705,62	98,51%
	36054A05300317	610,62	610,62	100,00%
	36054A05300318	4204,07	327,08	7,78%
	36054A05300320	3410,83	3392,81	99,47%
	36054A05300321	2020,12	59,68	2,95%
	36054A05300332	36208,94	12789,89	35,32%
	36054A05300334	2991,33	1454,03	48,61%
	36054A05300336	743,10	672,24	90,47%
	36054A05300338	5181,87	2408,42	46,48%
	36054A05300339	515,48	505,97	98,16%
	36054A05300340	1058,75	693,99	65,55%
	36054A05300341	696,62	342,33	49,14%
	36054A05300344	122,73	122,73	100,00%
	36054A05300349	49,97	49,97	100,00%
	36054A05300350	1003,38	1003,38	100,00%
	36054A05300351	318,29	288,07	90,50%
	36054A05300353	4772,44	1125,61	23,59%

Plano nº 0261A-0308 - páxina 25

Podemos verificar a integridade deste documento no seguinte enderezo:
<https://sede.depo.gal>
Código seguro de verificación: VSVR3D0DQZ607KI



Mércores, 11 de agosto de 2021

Núm. 153

Plano Nº 0261A-0308	Referencia Catastral	Superficie (m²)	Superficie Afectada (m²)	Porcentaxe Afectada
	36054A05300355	81,92	70,93	86,59%
	36054A05300356	246,32	246,32	100,00%
	36054A05300357	109,62	85,64	78,12%
	36054A05300358	235,27	235,27	100,00%
	36054A05300359	376,52	362,88	96,38%
	36054A05300360	1197,65	935,48	78,11%
	36054A05300361	609,07	452,73	74,33%
	36054A05300362	206,24	107,06	51,91%
	36054A05300363	528,70	362,66	68,60%
	36054A05300367	4465,37	315,91	7,07%
	36054A05300387	132,62	132,62	100,00%
	36054A05300388	5817,25	88,63	1,52%
	36054A05300393	4759,25	1595,50	33,52%
	36054A05300394	4573,32	916,92	20,05%
	36054A05300395	200,36	128,10	63,93%
	36054A05300396	241,46	65,36	27,07%
	36054A05300397	1359,15	1284,45	94,50%
	36054A05300398	388,99	384,90	98,95%
	36054A05300399	1922,55	116,36	6,05%
	36054A05300421	425,27	5,79	1,36%
	36054A05300422	488,39	85,87	17,58%
	36054A05300423	513,32	480,51	93,61%
	36054A05300424	654,38	654,38	100,00%
	36054A05300425	523,93	99,86	19,06%
	36054A05300426	457,73	148,03	32,34%
	36054A05300427	634,91	253,56	39,94%
	36054A05300463	178,57	144,08	80,68%
	36054A05300464	195,22	194,90	99,84%
	36054A05300465	351,98	351,98	100,00%
	36054A05300466	156,46	156,46	100,00%
	36054A05300467	541,70	541,70	100,00%
	36054A05300468	325,74	325,74	100,00%
	36054A05300469	361,68	356,85	98,66%
	36054A05300470	781,79	692,22	88,54%
	36054A05300471	384,49	275,07	71,54%
	36054A05300472	505,39	129,02	25,53%
	36054A05300479	268,99	10,25	3,81%
	36054A05300481	454,14	377,82	83,19%
	36054A05300482	199,05	161,80	81,29%
	36054A05300483	200,84	191,96	95,58%
	36054A05300484	201,39	201,39	100,00%
	36054A05300485	234,20	234,20	100,00%
	36054A05300486	176,75	176,75	100,00%
	36054A05300487	346,71	329,31	94,98%
	36054A05300488	78,13	78,13	100,00%

Plano nº 0261A-0308 - páxina 26

Pode verificar a integridade deste documento no seguinte enderezo:
<https://sede.depo.gal>
Código seguro de verificación: VSVR3D0DQZX607KI



Mércores, 11 de agosto de 2021

Núm. 153

Plano Nº 0261A-0308	Referencia Catastral	Superficie (m²)	Superficie Afectada (m²)	Porcentaxe Afectada
	36054A05300489	134,09	134,09	100,00%
	36054A05300490	150,42	150,42	100,00%
	36054A05300491	195,91	176,45	90,07%
	36054A05300492	572,22	134,42	23,49%
	36054A05300493	151,07	12,90	8,54%
	36054A05300495	1820,13	1343,90	73,84%
	36054A05300499	301,03	301,03	100,00%
	36054A05300500	932,05	838,33	89,94%
	36054A05300501	964,44	448,12	46,46%
	36054A05300502	415,03	415,03	100,00%
	36054A05300503	888,92	567,72	63,87%
	36054A05300504	705,23	20,66	2,93%
	36054A05300505	49,71	49,71	100,00%
	36054A05300506	393,07	393,07	100,00%
	36054A05300507	1337,56	926,11	69,24%
	36054A05300508	955,00	127,89	13,39%
	36054A05300509	1187,79	735,07	61,89%
	36054A05300511	567,30	4,09	0,72%
	36054A05300513	225,69	15,97	7,08%
	36054A05300514	473,72	28,16	5,94%
	36054A05300515	311,31	74,49	23,93%
	36054A05300516	1106,30	278,68	25,19%
	36054A05300517	357,47	168,68	47,19%
	36054A05300518	956,70	625,12	65,34%
	36054A05300520	95,63	95,63	100,00%
	36054A05300521	110,25	110,25	100,00%
	36054A05300522	107,67	107,67	100,00%
	36054A05300523	106,19	106,19	100,00%
	36054A05300524	127,67	127,67	100,00%
	36054A05300537	151,15	120,60	79,78%
	36054A05300538	289,80	126,42	43,62%
	36054A05300539	101,16	101,16	100,00%
	36054A05300540	269,12	121,62	45,19%
	36054A05300541	358,19	226,85	63,33%
	36054A05300542	234,69	187,18	79,76%
	36054A05300543	988,06	790,40	80,00%
	36054A05300544	188,97	188,97	100,00%
	36054A05300546	1123,11	569,15	50,68%
	36054A05300548	79,21	14,95	18,87%
	36054A05300549	83,21	25,96	31,20%
	36054A05300550	451,00	140,38	31,13%
	36054A05300551	405,39	262,48	64,75%
	36054A05300552	84,75	84,75	100,00%
	36054A05300553	511,98	503,48	98,34%
	36054A05300554	279,88	279,88	100,00%

Plano nº 0261A-0308 - páxina 27

Pode verificar a integridade deste documento no seguinte enderezo:
<https://sede.depo.gal>
 Código seguro de verificación: VSVR3D0DQZ607KI



Mércores, 11 de agosto de 2021

Núm. 153

Plano Nº 0261A-0308	Referencia Catastral	Superficie (m²)	Superficie Afectada (m²)	Porcentaxe Afectada
	36054A05300555	173,90	149,82	86,15%
	36054A05300556	509,03	76,66	15,06%
	36054A05300557	272,43	272,43	100,00%
	36054A05300582	204,84	204,84	100,00%
	36054A05300583	113,04	113,04	100,00%
	36054A05300584	320,36	320,36	100,00%
	36054A05300585	125,64	109,25	86,96%
	36054A05300586	110,95	23,72	21,38%
	36054A05300604	190,99	186,95	97,89%
	36054A05300605	179,76	133,16	74,08%
	36054A05300606	158,51	69,32	43,73%
	36054A05300607	236,75	14,19	5,99%
	36054A05300631	922,54	571,48	61,95%
	36054A05300633	2191,72	1886,27	86,06%
	36054A05300634	1044,86	952,39	91,15%
	36054A05300635	185,61	185,61	100,00%
	36054A05300636	152,20	152,20	100,00%
	36054A05300637	204,23	204,23	100,00%
	36054A05300638	182,89	182,89	100,00%
	36054A05300639	777,38	601,25	77,34%
	36054A05300640	922,00	296,65	32,18%
	36054A05300641	269,41	37,52	13,93%
	36054A05300642	211,42	202,77	95,91%
	36054A05300648	3911,70	1109,53	28,36%
	36054A05300649	5656,79	2466,42	43,60%
	36054A05300650	5938,75	1271,20	21,41%
	36054A05300652	3893,28	372,14	9,56%
	36054A05300653	3455,73	190,89	5,52%
	36054A05300654	1023,56	728,62	71,19%
	36054A05300655	964,42	490,53	50,86%
	36054A05300656	1582,75	603,57	38,13%
	36054A05300657	1165,99	192,27	16,49%
	36054A05300673	190,86	190,86	100,00%
	36054A05300705	13749,04	857,07	6,23%
	36054A05300706	245211,55	4239,04	1,73%
	36054A05300725	633,21	592,79	93,62%
	36054A05300728	262,51	113,70	43,31%
	36054A05300732	1274,42	189,19	14,85%
	36054A05300733	801,96	24,07	3,00%
	36054A05305002	120,15	92,57	77,04%
	36054A05305014	381,81	74,67	19,56%
	36054A05305018	169,42	157,71	93,09%
	36054A05305020	48363,25	2098,59	4,34%
	36054A05306007	1972,59	185,35	9,40%
	36054A05400055	8001,17	158,69	1,98%

Plano nº 0261A-0308 - páxina 28

Pode verificar a integridade deste documento no seguinte enderezo:
<https://sede.depo.gal>
Código seguro de verificación: VSVR3D0DQZX607KI



Mércores, 11 de agosto de 2021

Núm. 153

Plano Nº 0261A-0308	Referencia Catastral	Superficie (m²)	Superficie Afectada (m²)	Porcentaxe Afectada
	36054A05400056	304,99	36,83	12,07%
	36054A05400057	213,43	44,48	20,84%
	36054A05400060	210,37	71,08	33,79%
	36054A05400061	373,27	365,19	97,84%
	36054A05400062	106,76	106,76	100,00%
	36054A05400063	112,43	112,43	100,00%
	36054A05400072	3388,40	1828,82	53,97%
	36054A05400078	2495,50	2050,01	82,15%
	36054A05400084	156,20	28,08	17,97%
	36054A05400085	538,63	531,78	98,73%
	36054A05400086	367,32	367,32	100,00%
	36054A05400087	354,65	354,65	100,00%
	36054A05400088	402,26	402,26	100,00%
	36054A05400089	479,31	479,31	100,00%
	36054A05400090	189,64	189,63	100,00%
	36054A05400091	578,13	491,99	85,10%
	36054A05400092	96,67	65,41	67,67%
	36054A05400093	81,03	51,18	63,16%
	36054A05400094	183,44	108,28	59,03%
	36054A05400095	271,92	168,25	61,87%
	36054A05400096	152,90	50,41	32,97%
	36054A05400097	1020,92	482,81	47,29%
	36054A05400111	9267,46	1630,46	17,59%
	36054A05400112	445,69	329,07	73,83%
	36054A05400113	313,18	195,61	62,46%
	36054A05400114	263,27	160,73	61,05%
	36054A05400116	1090,52	87,98	8,07%
	36054A05400118	3204,46	2246,19	70,10%
	36054A05400119	311,31	10,52	3,38%
	36054A05400120	128,27	128,27	100,00%
	36054A05400121	1152,57	1066,72	92,55%
	36054A05400122	1334,02	591,83	44,36%
	36054A05400123	1383,77	1062,76	76,80%
	36054A05400124	208,22	41,20	19,79%
	36054A05400125	430,21	150,94	35,09%
	36054A05400126	463,07	258,67	55,86%
	36054A05400127	204,47	61,06	29,86%
	36054A05400128	240,40	134,51	55,95%
	36054A05400143	1092,98	1092,98	100,00%
	36054A05400144	411,89	239,78	58,21%
	36054A05400145	689,44	332,76	48,27%
	36054A05400146	828,01	407,95	49,27%
	36054A05400147	294,73	165,39	56,12%
	36054A05400150	1743,43	1456,85	83,56%
	36054A05400151	196,38	196,38	100,00%

Plano nº 0261A-0308 - páxina 29

Pode verificar a integridade deste documento no seguinte enderezo:
<https://sede.depo.gal>
Código seguro de verificación: VSVR3D0DQZ607KI



Mércores, 11 de agosto de 2021

Núm. 153

Plano Nº 0261A-0308	Referencia Catastral	Superficie (m²)	Superficie Afectada (m²)	Porcentaxe Afectada
	36054A05400152	832,67	775,31	93,11%
	36054A05400153	579,08	579,08	100,00%
	36054A05400154	537,92	107,06	19,90%
	36054A05400155	509,82	137,94	27,06%
	36054A05400158	1077,91	440,59	40,87%
	36054A05400159	846,64	846,64	100,00%
	36054A05400160	1427,72	467,91	32,77%
	36054A05400161	376,28	295,66	78,57%
	36054A05400162	820,10	581,62	70,92%
	36054A05400163	239,07	41,42	17,32%
	36054A05400164	1315,29	1063,14	80,83%
	36054A05400165	658,52	260,02	39,49%
	36054A05400168	781,89	198,06	25,33%
	36054A05400188	3199,06	240,99	7,53%
	36054A05400215	454,27	314,09	69,14%
	36054A05400216	189,97	87,47	46,04%
	36054A05400217	418,56	183,01	43,72%
	36054A05400222	3966,20	802,95	20,24%
	36054A05400223	1452,19	1447,22	99,66%
	36054A05400224	219,09	219,09	100,00%
	36054A05400225	502,95	502,95	100,00%
	36054A05400226	269,75	267,59	99,20%
	36054A05400228	997,10	150,49	15,09%
	36054A05400230	299,22	17,29	5,78%
	36054A05400231	155,92	142,18	91,19%
	36054A05400232	1829,55	1703,35	93,10%
	36054A05400233	462,20	276,71	59,87%
	36054A05400234	257,63	160,10	62,14%
	36054A05400235	3511,67	270,70	7,71%
	36054A05400236	1089,67	1089,67	100,00%
	36054A05400237	165,71	165,71	100,00%
	36054A05400238	332,89	226,26	67,97%
	36054A05400239	947,94	323,30	34,11%
	36054A05400240	783,69	782,10	99,80%
	36054A05400241	367,55	231,54	63,00%
	36054A05400242	373,23	139,57	37,39%
	36054A05400243	330,54	90,31	27,32%
	36054A05400253	509,07	319,49	62,76%
	36054A05400254	165,49	165,49	100,00%
	36054A05400255	124,58	124,58	100,00%
	36054A05400256	146,92	146,92	100,00%
	36054A05400257	258,84	258,84	100,00%
	36054A05400258	578,81	21,19	3,66%
	36054A05400262	1268,43	392,78	30,97%
	36054A05400263	1537,57	1238,34	80,54%

Plano nº 0261A-0308 - páxina 30

Pode verificar a integridade deste documento no seguinte enderezo:
<https://sede.depo.gal>
Código seguro de verificación:SVR3D0DQZX607KI



Mércores, 11 de agosto de 2021

Núm. 153

Plano Nº 0261A-0308	Referencia Catastral	Superficie (m²)	Superficie Afectada (m²)	Porcentaxe Afectada
	36054A05400309	54296,84	10668,75	19,65%
	36054A05400360	413,29	413,29	100,00%
	36054A05400361	392,42	357,42	91,08%
	36054A05400362	708,14	708,14	100,00%
	36054A05400363	1047,69	686,15	65,49%
	36054A05400364	420,19	420,19	100,00%
	36054A05400365	317,78	311,23	97,94%
	36054A05400366	351,32	315,76	89,88%
	36054A05400367	335,03	217,62	64,96%
	36054A05400368	317,02	205,60	64,85%
	36054A05400369	243,11	125,26	51,52%
	36054A05400370	324,24	128,57	39,65%
	36054A05400372	391,53	29,91	7,64%
	36054A05400381	203,55	117,62	57,78%
	36054A05400382	130,63	19,77	15,14%
	36054A05400390	2232,76	647,05	28,98%
	36054A05400391	1882,77	1854,39	98,49%
	36054A05400405	187,33	82,98	44,29%
	36054A05400408	432,94	369,63	85,38%
	36054A05400413	106,86	69,03	64,59%
	36054A05400418	6665,41	3648,40	54,74%
	36054A05400419	60,81	60,81	100,00%
	36054A05500001	3773,14	1264,04	33,50%
	36054A05500002	793,54	792,58	99,88%
	36054A05500003	1569,85	506,21	32,25%
	36054A05500004	1738,43	99,35	5,71%
	36054A05500005	4298,79	264,21	6,15%
	36054A05500008	2969,48	1148,01	38,66%
	36054A05500009	1891,43	222,29	11,75%
	36054A05500028	590,37	141,32	23,94%
	36054A05500030	422,82	249,62	59,04%
	36054A05500031	923,26	923,26	100,00%
	36054A05500032	1221,70	1221,70	100,00%
	36054A05500033	296,34	296,34	100,00%
	36054A05500034	440,55	440,48	99,99%
	36054A05500035	255,18	43,56	17,07%
	36054A05500036	104,43	18,19	17,42%
	36054A05500038	3122,62	73,63	2,36%
	36054A05500043	343,03	340,84	99,36%
	36054A05500044	740,99	740,99	100,00%
	36054A05500045	436,91	436,91	100,00%
	36054A05500046	572,41	571,44	99,83%
	36054A05500047	1103,30	617,19	55,94%
	36054A05500048	1871,21	1445,53	77,25%
	36054A05500049	495,69	494,95	99,85%

Plano nº 0261A-0308 - páxina 31

Podere verificar a integridade deste documento no seguinte enderezo:
<https://sede.depo.gal>
Código seguro de verificación: VSVR3D0DQZX607KI



Mércores, 11 de agosto de 2021

Núm. 153

Plano Nº 0261A-0308	Referencia Catastral	Superficie (m²)	Superficie Afectada (m²)	Porcentaxe Afectada
	36054A05500050	1410,93	1306,55	92,60%
	36054A05500072	471,98	471,98	100,00%
	36054A05500073	2411,59	1067,22	44,25%
	36054A05500079	903,49	175,06	19,38%
	36054A05500086	727,69	359,11	49,35%
	36054A05500087	891,43	640,16	71,81%
	36054A05500088	193,60	193,60	100,00%
	36054A05500089	373,02	205,15	55,00%
	36054A05500090	2052,97	568,44	27,69%
	36054A05500091	638,68	316,89	49,62%
	36054A05500092	628,53	628,53	100,00%
	36054A05500093	887,68	498,99	56,21%
	36054A05500094	870,26	482,28	55,42%
	36054A05500095	1810,53	813,46	44,93%
	36054A05500096	574,16	534,29	93,06%
	36054A05500098	665,17	627,35	94,31%
	36054A05500099	750,09	749,61	99,94%
	36054A05500100	670,24	670,24	100,00%
	36054A05500101	1066,95	368,65	34,55%
	36054A05500103	2248,72	870,09	38,69%
	36054A05500104	776,75	689,27	88,74%
	36054A05500109	517,57	501,59	96,91%
	36054A05500110	575,02	558,44	97,12%
	36054A05500111	312,22	312,22	100,00%
	36054A05500112	1548,55	1365,78	88,20%
	36054A05500113	1543,65	1472,05	95,36%
	36054A05500124	346,56	122,02	35,21%
	36054A05500125	2791,40	1922,65	68,88%
	36054A05500132	3469,24	2927,37	84,38%
	36054A05500133	733,90	603,85	82,28%
	36054A05500137	1702,65	1003,25	58,92%
	36054A05500138	1056,32	1056,21	99,99%
	36054A05500139	725,32	401,91	55,41%
	36054A05500142	808,96	149,44	18,47%
	36054A05500144	759,52	68,81	9,06%
	36054A05500145	902,19	451,46	50,04%
	36054A05500146	303,52	302,98	99,82%
	36054A05500147	288,45	274,86	95,29%
	36054A05500148	1356,70	1227,10	90,45%
	36054A05500150	263,44	250,33	95,02%
	36054A05500151	276,96	276,96	100,00%
	36054A05500152	547,26	547,26	100,00%
	36054A05500153	760,99	760,99	100,00%
	36054A05500154	808,14	795,91	98,49%
	36054A05500155	2056,42	417,39	20,30%

Plano nº 0261A-0308 - páxina 32

Pode verificar a integridade deste documento no seguinte enderezo:
<https://sede.depo.gal>
 Código seguro de verificación: VSVR3D0DQZX607K1



Mércores, 11 de agosto de 2021

Núm. 153

Plano Nº 0261A-0308	Referencia Catastral	Superficie (m²)	Superficie Afectada (m²)	Porcentaxe Afectada
	36054A05500164	3426,03	900,40	26,28%
	36054A05500165	3469,59	2790,89	80,44%
	36054A05500166	2966,23	565,73	19,07%
	36054A05500167	1491,24	90,13	6,04%
	36054A05500168	600,38	251,94	41,96%
	36054A05500170	539,53	386,96	71,72%
	36054A05500171	609,03	506,60	83,18%
	36054A05500173	484,80	446,24	92,05%
	36054A05500175	409,99	407,39	99,37%
	36054A05500176	611,93	611,93	100,00%
	36054A05500177	982,48	60,54	6,16%
	36054A05500178	822,29	658,06	80,03%
	36054A05500179	2255,78	1828,35	81,05%
	36054A05500195	1682,21	11,68	0,69%
	36054A05500199	1295,25	864,16	66,72%
	36054A05500200	1561,83	1390,90	89,06%
	36054A05500201	416,97	294,80	70,70%
	36054A05500202	532,77	492,87	92,51%
	36054A05500203	153,89	153,89	100,00%
	36054A05500204	474,55	461,65	97,28%
	36054A05500205	583,61	98,34	16,85%
	36054A05500206	595,91	201,97	33,89%
	36054A05500207	569,51	271,13	47,61%
	36054A05500208	424,49	237,35	55,91%
	36054A05500209	468,07	236,11	50,44%
	36054A05500216	368,78	189,33	51,34%
	36054A05500231	1465,03	965,53	65,91%
	36054A05500232	668,62	211,87	31,69%
	36054A05500233	563,51	114,73	20,36%
	36054A05500234	319,93	117,19	36,63%
	36054A05500235	1504,40	1489,69	99,02%
	36054A05500236	754,14	35,14	4,66%
	36054A05500237	776,67	2,85	0,37%
	36054A05500238	1285,41	46,51	3,62%
	36054A05500252	270,00	270,00	100,00%
	36054A05500256	626,72	38,11	6,08%
	36054A05500257	721,06	24,29	3,37%
	36054A05500261	673,64	632,96	93,96%
	36054A05500262	661,51	647,14	97,83%
	36054A05500263	680,87	680,87	100,00%
	36054A05500266	7849,57	2928,46	37,31%
	36054A05500267	379,51	32,26	8,50%
	36054A05500268	810,10	694,60	85,74%
	36054A05500269	1217,18	1217,13	100,00%
	36054A05500271	469,34	469,34	100,00%

Plano nº 0261A-0308 - páxina 33

Podere verificar a integridade deste documento no seguinte enderezo:
<https://sede.depo.gal>
Código seguro de verificación: VSVR3D0DQZ607KI



Mércores, 11 de agosto de 2021

Núm. 153

Plano Nº 0261A-0308	Referencia Catastral	Superficie (m²)	Superficie Afectada (m²)	Porcentaxe Afectada
	36054A05500272	757,94	729,36	96,23%
	36054A05500273	992,83	432,96	43,61%
	36054A05500274	826,91	626,24	75,73%
	36054A05500275	1486,10	606,01	40,78%
	36054A05500280	1224,18	132,01	10,78%
	36054A05500283	628,23	15,96	2,54%
	36054A05500284	405,03	126,88	31,33%
	36054A05500285	979,30	832,27	84,99%
	36054A05500286	438,72	438,72	100,00%
	36054A05500287	3210,30	28,67	0,89%
	36054A05500348	895,08	313,77	35,05%
	36054A05500349	2069,43	154,65	7,47%
	36054A05500350	3490,66	369,19	10,58%
	36054A05505000	1106,42	406,06	36,70%
	36054A05506001	1290,42	142,23	11,02%
	36054A05600048	649,65	414,09	63,74%
	36054A05600049	313,76	256,71	81,82%
	36054A05600050	506,52	475,16	93,81%
	36054A05600054	732,54	732,54	100,00%
	36054A05600055	853,16	514,53	60,31%
	36054A05600056	801,07	801,07	100,00%
	36054A05600057	1385,82	1385,82	100,00%
	36054A05600058	1632,12	1564,70	95,87%
	36054A05600059	903,90	336,84	37,26%
	36054A05600060	600,63	18,64	3,10%
	36054A05600061	762,92	459,22	60,19%
	36054A05600062	1617,04	1003,82	62,08%
	36054A05600063	390,42	272,70	69,85%
	36054A05600064	756,09	718,73	95,06%
	36054A05600065	728,06	652,39	89,61%
	36054A05600066	780,26	667,30	85,52%
	36054A05600071	707,13	477,84	67,57%
	36054A05600072	381,95	248,67	65,11%
	36054A05600073	1626,90	1024,57	62,98%
	36054A05600074	586,58	586,58	100,00%
	36054A05600075	56,67	56,67	100,00%
	36054A05600076	235,72	215,07	91,24%
	36054A05600085	3851,08	97,54	2,53%
	36054A05600086	1277,25	451,41	35,34%
	36054A05600087	478,74	382,95	79,99%
	36054A05600088	991,94	943,24	95,09%
	36054A05600089	961,08	961,08	100,00%
	36054A05600090	425,62	402,53	94,57%
	36054A05600091	515,25	361,01	70,06%
	36054A05600092	734,18	386,45	52,64%

Plano nº 0261A-0308 - páxina 34

Pode verificar a integridade deste documento no seguinte enderezo:
<https://sede.depo.gal>
 Código seguro de verificación: VSVR3D0DQZX607KI



Mércores, 11 de agosto de 2021

Núm. 153

Plano Nº 0261A-0308	Referencia Catastral	Superficie (m²)	Superficie Afectada (m²)	Porcentaxe Afectada
	36054A05600093	626,49	220,13	35,14%
	36054A05600094	520,67	83,38	16,01%
	36054A05600095	548,73	6,82	1,24%
	36054A05600107	2391,47	2357,93	98,60%
	36054A05600108	446,20	352,34	78,97%
	36054A05600109	679,03	679,03	100,00%
	36054A05600110	723,88	723,88	100,00%
	36054A05600111	1027,18	1026,93	99,97%
	36054A05600112	1110,36	1109,76	99,95%
	36054A05600113	1101,88	1091,43	99,05%
	36054A05600114	471,88	364,32	77,21%
	36054A05600115	979,69	752,48	76,81%
	36054A05600116	1941,45	683,96	35,23%
	36054A05600117	1546,70	130,32	8,43%
	36054A05600118	1809,04	26,24	1,45%
	36054A05600120	696,00	6,04	0,87%
	36054A05600140	1112,81	128,52	11,55%
	36054A05600151	932,72	838,80	89,93%
	36054A05600152	1479,59	1479,59	100,00%
	36054A05600153	376,14	376,14	100,00%
	36054A05600154	449,42	449,42	100,00%
	36054A05600155	1293,63	106,94	8,27%
	36054A05600165	1748,69	204,85	11,71%
	36054A05600166	1434,29	784,33	54,68%
	36054A05600167	155,94	110,18	70,65%
	36054A05600168	703,45	384,19	54,61%
	36054A05600169	1135,98	665,90	58,62%
	36054A05600170	748,00	549,82	73,51%
	36054A05600171	369,60	308,03	83,34%
	36054A05600172	1005,64	927,60	92,24%
	36054A05600173	384,45	110,98	28,87%
	36054A05600174	300,44	47,35	15,76%
	36054A05600175	891,01	6,49	0,73%
	36054A05600189	2050,99	666,80	32,51%
	36054A05600190	729,77	729,77	100,00%
	36054A05600191	487,21	32,13	6,59%
	36054A05600196	486,70	10,59	2,18%
	36054A05600197	477,53	20,66	4,33%
	36054A05600198	259,77	12,47	4,80%
	36054A05600200	709,55	38,33	5,40%
	36054A05600201	1003,43	995,75	99,23%
	36054A05600202	883,57	347,62	39,34%
	36054A05600203	1015,48	342,74	33,75%
	36054A05600204	1396,46	577,34	41,34%
	36054A05600205	1700,26	637,78	37,51%

Plano nº 0261A-0308 - páxina 35

Pode verificar a integridade deste documento no seguinte enderezo:
<https://sede.depo.gal>
Código seguro de verificación: VSVR3D0DQZ607KI



Mércores, 11 de agosto de 2021

Núm. 153

Plano Nº 0261A-0308	Referencia Catastral	Superficie (m²)	Superficie Afectada (m²)	Porcentaxe Afectada
	36054A05600206	2279,72	778,54	34,15%
	36054A05600207	801,17	330,84	41,30%
	36054A05600208	1915,66	686,79	35,85%
	36054A05600209	1053,00	412,05	39,13%
	36054A05600210	1674,92	665,80	39,75%
	36054A05600211	978,92	47,22	4,82%
	36054A05600212	1641,54	47,81	2,91%
	36054A05600216	730,29	178,99	24,51%
	36054A05600217	1314,93	508,31	38,66%
	36054A05600218	1290,85	531,92	41,21%
	36054A05600219	1420,95	586,38	41,27%
	36054A05600220	1545,47	887,68	57,44%
	36054A05600221	1254,41	1254,41	100,00%
	36054A05600222	500,56	107,07	21,39%
	36054A05600223	418,71	85,86	20,51%
	36054A05600248	2880,79	1576,06	54,71%
	36054A05600249	850,26	249,28	29,32%
	36054A05600250	741,48	14,30	1,93%
	36054A05600254	655,22	204,48	31,21%
	36054A05600255	1036,97	229,87	22,17%
	36054A05600256	1154,26	385,15	33,37%
	36054A05600257	357,20	357,20	100,00%
	36054A05600258	729,09	729,09	100,00%
	36054A05600259	1766,80	1765,45	99,92%
	36054A05600260	1032,12	29,39	2,85%
	36054A05600261	359,18	18,73	5,21%
	36054A05600262	420,00	29,02	6,91%
	36054A05600263	602,54	48,34	8,02%
	36054A05600271	2097,73	1141,82	54,43%
	36054A05600272	218,25	218,25	100,00%
	36054A05600273	1277,71	479,42	37,52%
	36054A05600274	1422,45	909,45	63,94%
	36054A05600275	1294,99	154,36	11,92%
	36054A05600287	667,12	649,58	97,37%
	36054A05600288	635,11	635,11	100,00%
	36054A05600289	94,94	94,94	100,00%
	36054A05600290	1146,09	1146,09	100,00%
	36054A05600291	663,34	663,34	100,00%
	36054A05600292	100,15	100,15	100,00%
	36054A05600293	4086,74	1107,47	27,10%
	36054A05600310	2297,29	2256,67	98,23%
	36054A05600311	889,90	889,90	100,00%
	36054A05600312	95,40	95,40	100,00%
	36054A05600313	1310,53	36,60	2,79%
	36054A05600329	609,56	70,53	11,57%

Plano nº 0261A-0308 - páxina 36

Pode verificar a integridade deste documento no seguinte enderezo:
<https://sede.depo.gal>
Código seguro de verificación: VSVR3D0DQZX607K1



Mércores, 11 de agosto de 2021

Núm. 153

Plano Nº 0261A-0308	Referencia Catastral	Superficie (m²)	Superficie Afectada (m²)	Porcentaxe Afectada
	36054A05600331	554,16	15,07	2,72%
	36054A05600332	369,16	65,11	17,64%
	36054A05600333	164,49	27,74	16,87%
	36054A05600334	243,86	89,03	36,51%
	36054A05600335	142,33	35,62	25,03%
	36054A05600336	666,13	666,13	100,00%
	36054A05600337	404,94	404,94	100,00%
	36054A05600338	430,23	430,23	100,00%
	36054A05600339	292,33	292,33	100,00%
	36054A05600364	918,38	385,14	41,94%
	36054A05600365	470,86	470,86	100,00%
	36054A05600366	733,59	626,61	85,42%
	36054A05600367	1539,97	248,12	16,11%
	36054A05600368	759,70	17,44	2,30%
	36054A05600372	991,53	991,53	100,00%
	36054A05600373	1039,18	1027,77	98,90%
	36054A05600374	709,26	671,53	94,68%
	36054A05600375	1299,80	1176,88	90,54%
	36054A05600376	632,07	149,75	23,69%
	36054A05600383	1763,26	52,14	2,96%
	36054A05600385	375,23	33,69	8,98%
	36054A05600386	5286,45	3407,38	64,46%
	36054A05600387	44,14	41,42	93,85%
	36054A05600416	2477,21	55,21	2,23%
	36054A05600417	756,20	44,84	5,93%
	36054A05600420	1438,53	1410,35	98,04%
	36054A05600421	1468,45	1468,45	100,00%
	36054A05600422	742,49	742,49	100,00%
	36054A05600423	670,65	326,25	48,65%
	36054A05600432	1204,80	603,37	50,08%
	36054A05600433	1902,78	382,10	20,08%
	36054A05600434	1469,28	375,93	25,59%
	36054A05600435	1543,68	439,85	28,49%
	36054A05600436	544,46	440,31	80,87%
	36054A05600437	619,16	12,80	2,07%
	36054A05600440	891,71	144,59	16,22%
	36054A05600441	418,52	418,52	100,00%
	36054A05600447	216,30	20,22	9,35%
	36054A05600448	762,61	269,87	35,39%
	36054A05600449	753,03	210,90	28,01%
	36054A05600450	1310,81	1235,11	94,23%
	36054A05600452	844,59	36,86	4,36%
	36054A05600453	1154,89	521,20	45,13%
	36054A05600454	1952,46	862,09	44,15%
	36054A05600467	1218,91	610,23	50,06%

Plano nº 0261A-0308 - páxina 37

Podemos verificar a integridade deste documento no seguinte enderezo:
<https://sede.depo.gal>
Código seguro de verificación: VSVR3D0DQZ607KI



Mércores, 11 de agosto de 2021

Núm. 153

Plano Nº 0261A-0308	Referencia Catastral	Superficie (m²)	Superficie Afectada (m²)	Porcentaxe Afectada
	36054A05600468	615,76	611,20	99,26%
	36054A05600469	1483,64	15,60	1,05%
	36054A05600472	1866,60	658,02	35,25%
	36054A05600477	1140,57	1140,57	100,00%
	36054A05600480	414,66	414,66	100,00%
	36054A05605000	619,72	264,64	42,70%
	36054A05700007	11196,48	2445,79	21,84%
	36054A05700008	2260,97	1250,64	55,31%
	36054A05700016	2324,11	2315,76	99,64%
	36054A05700017	736,42	736,42	100,00%
	36054A05700018	642,90	642,90	100,00%
	36054A05700019	173,81	173,81	100,00%
	36054A05700020	1708,69	182,64	10,69%
	36054A05700021	473,84	6,80	1,44%
	36054A05700024	325,44	20,49	6,30%
	36054A05700025	1238,53	907,52	73,27%
	36054A05700026	1224,48	565,03	46,14%
	36054A05700027	616,82	413,95	67,11%
	36054A05700028	713,24	691,06	96,89%
	36054A05700029	1143,64	1103,92	96,53%
	36054A05700048	693,08	17,91	2,58%
	36054A05700049	859,45	345,73	40,23%
	36054A05700050	585,48	418,95	71,56%
	36054A05700051	972,40	972,40	100,00%
	36054A05700052	1309,19	214,46	16,38%
	36054A05700055	1939,06	1134,45	58,51%
	36054A05700056	941,55	718,65	76,33%
	36054A05700057	829,59	702,48	84,68%
	36054A05700058	2697,11	1836,14	68,08%
	36054A05700070	2176,84	210,39	9,66%
	36054A05700071	236,92	236,92	100,00%
	36054A05700072	370,87	370,87	100,00%
	36054A05700073	495,59	495,59	100,00%
	36054A05700074	1060,45	918,24	86,59%
	36054A05700077	1259,60	206,49	16,39%
	36054A05700085	1131,32	147,58	13,04%
	36054A05700086	463,36	461,59	99,62%
	36054A05700087	392,81	392,81	100,00%
	36054A05700088	403,48	403,48	100,00%
	36054A05700089	601,41	556,32	92,50%
	36054A05700090	869,29	869,29	100,00%
	36054A05700091	64,59	36,47	56,46%
	36054A05700092	128,26	87,23	68,01%
	36054A05700093	527,83	527,83	100,00%
	36054A05700094	896,40	123,68	13,80%

Plano nº 0261A-0308 - páxina 38

Podemos verificar a integridade deste documento no seguinte enderezo:
<https://sede.depo.gal>
Código seguro de verificación: VSVR3D0DQZX607KI



Mércores, 11 de agosto de 2021

Núm. 153

Plano Nº 0261A-0308	Referencia Catastral	Superficie (m²)	Superficie Afectada (m²)	Porcentaxe Afectada
	36054A05700095	427,45	43,63	10,21%
	36054A05700096	536,55	162,56	30,30%
	36054A05700097	529,90	57,00	10,76%
	36054A05700102	177,05	141,33	79,83%
	36054A05700103	179,96	99,75	55,43%
	36054A05700108	534,65	7,19	1,34%
	36054A05700109	89,34	89,34	100,00%
	36054A05700110	358,69	183,88	51,27%
	36054A05700111	412,03	412,03	100,00%
	36054A05700112	102,47	102,47	100,00%
	36054A05700113	410,95	402,06	97,84%
	36054A05700114	442,65	97,85	22,10%
	36054A05700115	109,60	97,48	88,95%
	36054A05700129	705,64	83,01	11,76%
	36054A05700135	1245,94	47,14	3,78%
	36054A05700136	1111,11	38,67	3,48%
	36054A05700137	451,08	20,21	4,48%
	36054A05700138	472,95	28,60	6,05%
	36054A05700139	257,79	14,37	5,58%
	36054A05700140	291,47	20,38	6,99%
	36054A05700141	247,16	22,53	9,11%
	36054A05700142	241,30	26,32	10,91%
	36054A05700143	604,85	23,41	3,87%
	36054A05700146	1644,31	778,70	47,36%
	36054A05700147	1447,66	695,81	48,06%
	36054A05700148	633,43	260,37	41,11%
	36054A05700150	950,86	269,24	28,31%
	36054A05700152	2485,86	503,55	20,26%
	36054A05700153	444,59	83,79	18,85%
	36054A05700154	1116,29	161,08	14,43%
	36054A05700155	518,99	77,39	14,91%
	36054A05700156	1199,02	1199,02	100,00%
	36054A05700157	421,57	421,57	100,00%
	36054A05700158	558,04	558,04	100,00%
	36054A05700159	442,43	442,43	100,00%
	36054A05700160	353,11	353,11	100,00%
	36054A05700161	735,72	723,81	98,38%
	36054A05700162	439,57	411,92	93,71%
	36054A05700163	708,38	121,31	17,13%
	36054A05700164	334,34	48,15	14,40%
	36054A05700190	2129,58	765,62	35,95%
	36054A05700200	359,33	228,05	63,47%
	36054A05700201	1320,45	302,01	22,87%
	36054A05700202	202,07	202,07	100,00%
	36054A05700203	621,01	621,01	100,00%

Plano nº 0261A-0308 - páxina 39

Pode verificar a integridade deste documento no seguinte enderezo:

<https://sede.depo.gal>

Código seguro de verificación: VSVR3D0DQZ607KI



Mércores, 11 de agosto de 2021

Núm. 153

Plano Nº 0261A-0308	Referencia Catastral	Superficie (m²)	Superficie Afectada (m²)	Porcentaxe Afectada
	36054A05700204	290,86	290,86	100,00%
	36054A05700205	453,27	453,27	100,00%
	36054A05700206	240,25	240,25	100,00%
	36054A05700207	37,45	37,45	100,00%
	36054A05700208	989,74	989,74	100,00%
	36054A05700209	203,64	203,64	100,00%
	36054A05700210	959,07	155,11	16,17%
	36054A05700218	473,89	56,70	11,96%
	36054A05700220	62,11	50,04	80,56%
	36054A05700228	677,27	5,06	0,75%
	36054A05700229	138,23	23,08	16,70%
	36054A05700230	421,23	306,79	72,83%
	36054A05700231	245,92	107,54	43,73%
	36054A05700356	566,05	221,85	39,19%
	36054A05700357	439,90	199,16	45,27%
	36054A05705000	175,60	50,03	28,49%
	36054A05706005	995,02	98,13	9,86%
	36054A05800014	1552,92	1510,75	97,28%
	36054A05800016	7649,88	4628,59	60,51%
	36054A05800021	4988,63	1956,40	39,22%
	36054A05800022	1442,91	378,82	26,25%
	36054A05800025	2544,36	97,39	3,83%
	36054A05800058	815,26	38,98	4,78%
	36054A05800060	1034,99	101,33	9,79%
	36054A05800061	244,68	38,11	15,57%
	36054A05800062	204,37	33,25	16,27%
	36054A05800063	983,36	224,03	22,78%
	36054A05800066	1081,27	58,33	5,39%
	36054A05800067	1376,59	162,09	11,77%
	36054A05800068	375,06	368,11	98,15%
	36054A05800069	317,76	317,76	100,00%
	36054A05800070	939,40	939,40	100,00%
	36054A05800071	212,53	212,53	100,00%
	36054A05800072	112,26	112,26	100,00%
	36054A05800073	91,46	91,46	100,00%
	36054A05800074	119,40	117,00	97,99%
	36054A05800076	326,19	75,27	23,08%
	36054A05800170	313,30	60,24	19,23%
	36054A05800171	276,17	72,70	26,32%
	36054A05800198	2262,90	442,21	19,54%
	36054A05800201	1246,66	954,19	76,54%
	36054A05800202	967,63	775,54	80,15%
	36054A05800203	534,58	73,02	13,66%
	36054A05800204	670,93	34,04	5,07%
	36054A05800205	273,98	205,55	75,02%

Plano nº 0261A-0308 - páxina 40

Pode verificar a integridade deste documento no seguinte enderezo:
<https://sede.depo.gal>
 Código seguro de verificación: VSVR3D0DQZX607KI



Mércores, 11 de agosto de 2021

Núm. 153

Plano Nº 0261A-0308	Referencia Catastral	Superficie (m²)	Superficie Afectada (m²)	Porcentaxe Afectada
	36054A05800207	74,66	42,47	56,89%
	36054A05800208	590,78	566,45	95,88%
	36054A05800209	1143,89	505,54	44,20%
	36054A05800217	1413,20	1207,37	85,44%
	36054A05800218	2966,58	1628,83	54,91%
	36054A05800223	457,68	343,38	75,03%
	36054A05800224	581,61	301,01	51,75%
	36054A05800225	511,62	452,11	88,37%
	36054A05800226	1160,79	926,80	79,84%
	36054A05800227	629,91	269,84	42,84%
	36054A05800228	1248,53	671,56	53,79%
	36054A05800229	1386,30	349,17	25,19%
	36054A05800230	957,14	135,73	14,18%
	36054A05800231	1343,64	97,59	7,26%
	36054A05800261	356,66	254,17	71,27%
	36054A05800262	402,77	301,32	74,81%
	36054A05800263	531,80	392,77	73,86%
	36054A05800264	414,54	155,57	37,53%
	36054A05800270	346,79	40,13	11,57%
	36054A05800271	718,12	606,14	84,41%
	36054A05800272	375,45	355,67	94,73%
	36054A05800273	491,80	384,74	78,23%
	36054A05800274	1321,93	109,45	8,28%
	36054A05800275	1684,40	806,08	47,86%
	36054A05800276	398,05	22,03	5,53%
	36054A05800277	534,80	155,01	28,98%
	36054A05800278	445,49	203,37	45,65%
	36054A05800279	1613,73	846,13	52,43%
	36054A05800280	1752,90	999,77	57,03%
	36054A05800281	1289,67	601,46	46,64%
	36054A05800282	1782,73	590,79	33,14%
	36054A05800622	4490,37	835,11	18,60%
	36054A05800623	107,44	53,54	49,83%
	36054A05800624	389,07	295,84	76,04%
	36054A05800625	502,27	465,34	92,65%
	36054A05900270	2434,69	1228,59	50,46%
	36054A05900274	1772,60	765,91	43,21%
	36054A05900279	714,41	302,58	42,35%
	36054A05900280	556,75	258,86	46,50%
	36054A05900281	650,78	314,29	48,29%
	36054A05900282	510,53	269,95	52,88%
	36054A05900283	594,95	352,23	59,20%
	36054A05900284	792,72	38,50	4,86%

Plano nº 0261A-0308 - páxina 41

Pode verificar a integridade deste documento no seguinte enderezo:
<https://sede.depo.gal>
Código seguro de verificación: VSVR3D0DQZ607KI



Mércores, 11 de agosto de 2021

Núm. 153

Plano Nº 0261A-0406	Referencia Catastral	Superficie (m²)	Superficie Afectada (m²)	Porcentaxe Afectada
	36054A00700247	542,79	45,66	8,41%
	36054A00700248	507,40	157,71	31,08%
	36054A00700249	437,96	210,88	48,15%
	36054A00700250	722,46	592,01	81,94%
	36054A00700254	946,80	239,65	25,31%
	36054A00700255	499,16	499,16	100,00%
	36054A00700256	453,48	453,48	100,00%
	36054A00700257	153,82	153,82	100,00%
	36054A00700258	283,42	283,42	100,00%
	36054A00700259	5289,37	3487,02	65,93%
	36054A00700260	736,86	377,72	51,26%
	36054A00700262	1198,29	68,98	5,76%
	36054A00900289	2736,90	1031,90	37,70%
	36054A00900290	3985,53	2167,64	54,39%
	36054A00900385	461757,83	2033,78	0,44%
	36054A01100154	1392,19	1366,82	98,18%
	36054A01100155	3551,29	2122,43	59,77%
	36054A01100156	770,27	770,27	100,00%
	36054A01100158	1891,32	705,19	37,29%
	36054A01100159	890,30	154,04	17,30%
	36054A01100180	175,42	169,68	96,72%
	36054A01100181	2149,05	112,54	5,24%
	36054A01100237	33,83	28,10	83,07%
	36054A01100287	35689,29	3165,88	8,87%
	36054A01100289	67072,92	11683,83	17,42%
	36054A01100322	842,27	472,37	56,08%
	36054A01100323	733,04	726,36	99,09%
	36054A01106003	1942,18	443,77	22,85%
	36054A01110182	971,78	945,88	97,33%
	36054A01120182	1010,39	933,52	92,39%



Mércores, 11 de agosto de 2021

Núm. 153

Plano Nº 0261A-0407	Referencia Catastral	Superficie (m²)	Superficie Afectada (m²)	Porcentaxe Afectada
	36054A01000001	246,66	85,93	34,84%
	36054A01000002	1762,63	664,89	37,72%
	36054A01000003	578,93	578,93	100,00%
	36054A01000004	620,20	620,20	100,00%
	36054A01000005	542,95	535,64	98,65%
	36054A01000006	566,69	494,71	87,30%
	36054A01000007	719,34	95,87	13,33%
	36054A01000009	398,60	126,63	31,77%
	36054A01000010	636,17	155,84	24,50%
	36054A01000011	633,57	83,15	13,12%
	36054A01000012	481,21	28,72	5,97%
	36054A01000013	11927,07	4493,50	37,67%
	36054A01000014	15331,03	2059,40	13,43%
	36054A01000016	13492,30	5650,62	41,88%
	36054A01000017	986,05	604,19	61,27%
	36054A01000020	663,87	388,90	58,58%
	36054A01000021	1221,23	747,99	61,25%
	36054A01000022	2292,35	2269,93	99,02%
	36054A01000023	897,96	53,24	5,93%
	36054A01000027	727,43	95,16	13,08%
	36054A01000028	666,41	169,13	25,38%
	36054A01000029	838,83	308,51	36,78%
	36054A01000031	1123,23	971,68	86,51%
	36054A01000033	3059,81	488,50	15,97%
	36054A01000034	297,89	297,89	100,00%
	36054A01000035	1312,20	595,29	45,37%
	36054A01000036	2010,26	1676,81	83,41%
	36054A01000048	820,52	92,51	11,28%
	36054A01000049	554,80	428,68	77,27%
	36054A01000050	150,45	128,19	85,20%
	36054A01000051	4385,76	3507,27	79,97%
	36054A01000070	569231,06	11931,69	2,10%
	36054A01000071	1413,06	951,49	67,34%
	36054A01000072	592547,51	11796,48	1,99%
	36054A01100019	1290,28	23,68	1,84%
	36054A01100020	2142,96	1923,38	89,75%
	36054A01100087	1595,90	291,87	18,29%
	36054A01100088	3219,01	2610,83	81,11%
	36054A01100089	1459,93	1459,93	100,00%
	36054A01100090	4960,21	4700,39	94,76%
	36054A01100094	7432,97	809,94	10,90%
	36054A01100103	1584,68	94,55	5,97%
	36054A01100104	1011,63	375,08	37,08%
	36054A01100106	1299,72	445,77	34,30%
	36054A01100111	1238,22	201,20	16,25%

Plano nº 0261A-407 - páxina 1

Pode verificar a integridade deste documento no seguinte enderezo:
<https://sede.depo.gal>
Código seguro de verificación: VSVR3D0DQZ607KI



Mércores, 11 de agosto de 2021

Núm. 153

Plano Nº 0261A-0407	Referencia Catastral	Superficie (m²)	Superficie Afectada (m²)	Porcentaxe Afectada
	36054A01100113	598,28	343,07	57,34%
	36054A01100114	71,48	71,48	100,00%
	36054A01100115	244,52	244,52	100,00%
	36054A01100116	1515,12	695,88	45,93%
	36054A01100117	1951,24	1591,32	81,55%
	36054A01100118	1418,51	566,23	39,92%
	36054A01100119	547,29	382,38	69,87%
	36054A01100120	899,79	899,50	99,97%
	36054A01100121	502,94	183,02	36,39%
	36054A01100124	190,35	163,21	85,75%
	36054A01100127	7105,89	1868,85	26,30%
	36054A01100128	2506,20	1298,01	51,79%
	36054A01100129	3099,94	651,30	21,01%
	36054A01100131	13385,82	4100,27	30,63%
	36054A01100132	7978,29	5215,88	65,38%
	36054A01100133	691,34	380,58	55,05%
	36054A01100135	379,86	379,86	100,00%
	36054A01100136	1183,73	703,82	59,46%
	36054A01100140	1231,95	1058,88	85,95%
	36054A01100142	8338,86	3178,45	38,12%
	36054A01100143	1841,19	1492,76	81,08%
	36054A01100144	1848,02	56,37	3,05%
	36054A01100150	5144,96	1309,55	25,45%
	36054A01100151	5274,09	4398,36	83,40%
	36054A01100152	326,32	73,64	22,57%
	36054A01100153	367,10	367,10	100,00%
	36054A01100154	1392,19	1366,82	98,18%
	36054A01100289	67072,92	11683,83	17,42%
	36054A01100293	717,61	60,85	8,48%
	36054A01100321	1729,62	789,43	45,64%
	36054A01100331	1591,52	120,82	7,59%
	36054A01102000	1761,37	1761,37	100,00%
	36054A01102001	1617,97	974,46	60,23%
	36054A01200470	753,94	375,23	49,77%
	36054A01200471	1160,15	832,92	71,79%
	36054A01200486	1054,29	982,64	93,20%
	36054A01200493	1106,06	981,44	88,73%
	36054A01200495	554,73	86,01	15,51%
	36054A01200502	258,11	258,11	100,00%
	36054A01200503	544,62	528,97	97,13%
	36054A01200504	1020,76	538,28	52,73%
	36054A01200505	1073,68	50,28	4,68%
	36054A01200506	486,50	226,01	46,46%
	36054A01200507	1409,21	755,78	53,63%
	36054A01200508	349,75	307,94	88,04%

Pode verificar a integridade deste documento no seguinte enderezo:
<https://sede.depo.gal>
 Código seguro de verificación: VSVR3D0DQZX607KI



Mércores, 11 de agosto de 2021

Núm. 153

Plano Nº 0261A-0407	Referencia Catastral	Superficie (m²)	Superficie Afectada (m²)	Porcentaxe Afectada
	36054A01200509	265,78	265,63	99,94%
	36054A01200539	6492,12	5509,29	84,86%
	36054A01200540	577,25	565,65	97,99%
	36054A02900005	9287,53	3031,22	32,64%
	36054A02900006	4234,61	1621,89	38,30%
	36054A02900007	2711,41	1023,28	37,74%
	36054A02900008	148,92	148,92	100,00%
	36054A02900009	921,32	921,32	100,00%
	36054A02900010	1707,77	451,74	26,45%
	36054A02900011	996,46	996,46	100,00%
	36054A02900012	2198,91	906,75	41,24%
	36054A02900013	163,41	163,41	100,00%
	36054A02900014	68,86	68,86	100,00%
	36054A02900016	256,78	7,32	2,85%
	36054A02900017	249,03	91,98	36,94%
	36054A02900018	411,87	411,87	100,00%
	36054A02900019	79,73	79,73	100,00%
	36054A02900020	1078,80	826,85	76,64%
	36054A02900021	796,35	796,35	100,00%
	36054A02900022	852,34	666,60	78,21%
	36054A02900023	1180,26	647,71	54,88%
	36054A02900024	116,54	87,52	75,10%
	36054A02900039	4902,57	1204,04	24,56%
	36054A02900040	4218,14	1622,87	38,47%
	36054A02900053	2911,47	1395,05	47,92%
	36054A02900056	54,12	52,66	97,30%
	36054A02900057	70,48	70,48	100,00%
	36054A02900058	69,21	69,21	100,00%
	36054A02900059	74,38	74,38	100,00%
	36054A02900060	135,86	135,86	100,00%
	36054A02900061	1618,18	1304,64	80,62%
	36054A02900062	1499,17	683,30	45,58%
	36054A02900063	2175,53	62,20	2,86%
	36054A02900068	6836,88	197,79	2,89%
	36054A02900069	9071,46	4865,01	53,63%
	36054A02900070	136,59	102,64	75,14%
	36054A02900071	1035,71	39,02	3,77%
	36054A02900072	262,09	232,22	88,60%
	36054A02900073	518,14	512,54	98,92%
	36054A02900074	325,71	307,20	94,32%
	36054A02900076	90,75	81,86	90,20%
	36054A02900077	831,59	571,85	68,77%
	36054A02900078	161,28	161,04	99,85%
	36054A02900110	998,79	465,92	46,65%
	36054A02900118	811,01	329,66	40,65%

Pode verificar a integridade deste documento no seguinte enderezo:

<https://sede.depo.gal>

Código seguro de verificación: VSVR3D0DQZ607KI



Mércores, 11 de agosto de 2021

Núm. 153

Plano Nº 0261A-0407	Referencia Catastral	Superficie (m²)	Superficie Afectada (m²)	Porcentaxe Afectada
	36054A02900125	509,31	134,62	26,43%
	36054A02900126	1234,43	724,12	58,66%
	36054A02900127	825,50	799,04	96,79%
	36054A02900128	190,93	190,93	100,00%
	36054A02900129	291,88	291,88	100,00%
	36054A02900130	424,53	424,53	100,00%
	36054A02900131	1273,63	1143,60	89,79%
	36054A02900132	701,75	279,08	39,77%
	36054A02900133	1561,55	1009,13	64,62%
	36054A02900134	87,95	87,95	100,00%
	36054A02900135	114,24	114,24	100,00%
	36054A02900136	95,13	86,58	91,02%
	36054A02900137	368,75	154,64	41,94%
	36054A02900138	198,82	62,26	31,31%
	36054A02900139	61,54	12,09	19,65%
	36054A02900144	1481,11	128,58	8,68%
	36054A02900145	952,29	647,03	67,94%
	36054A02900146	5492,19	684,03	12,45%
	36054A02900147	2610,33	1591,66	60,98%
	36054A02900148	191,58	191,58	100,00%
	36054A02900150	389,48	119,81	30,76%
	36054A02900151	532,13	106,23	19,96%
	36054A02900152	553,60	37,07	6,70%
	36054A02900153	1115,34	11,84	1,06%
	36054A02900165	2438,70	124,19	5,09%
	36054A02900166	1606,87	835,29	51,98%
	36054A02900167	9328,52	4933,90	52,89%
	36054A02900168	392,00	172,35	43,97%
	36054A02900169	302,00	214,66	71,08%
	36054A02900170	334,85	291,04	86,92%
	36054A02900171	1140,87	1094,51	95,94%
	36054A02900172	7556,41	4327,65	57,27%
	36054A02900173	6269,19	2868,50	45,76%
	36054A02900180	2454,62	337,81	13,76%
	36054A02900184	1189,17	17,06	1,43%
	36054A02900186	50,38	44,35	88,03%
	36054A02900187	2494,64	400,23	16,04%
	36054A02900188	605,75	471,82	77,89%
	36054A02900189	441,64	441,64	100,00%
	36054A02900190	476,47	476,47	100,00%
	36054A02900191	901,75	875,23	97,06%
	36054A02900192	750,67	750,67	100,00%
	36054A02900193	2470,30	1731,84	70,11%
	36054A02900194	264,07	261,96	99,20%
	36054A02900195	7646,99	2812,76	36,78%

Pode verificar a integridade deste documento no seguinte enderezo:
<https://sede.depo.gal>
Código seguro de verificación: VSVR3D0DQZX607KI



Mércores, 11 de agosto de 2021

Núm. 153

Plano Nº 0261A-0407	Referencia Catastral	Superficie (m²)	Superficie Afectada (m²)	Porcentaxe Afectada
	36054A02900209	1141,11	167,70	14,70%
	36054A02900210	1267,32	482,24	38,05%
	36054A02900211	1780,68	782,42	43,94%
	36054A02900212	995,20	545,88	54,85%
	36054A02900213	815,11	525,69	64,49%
	36054A02900214	1845,41	1278,86	69,30%
	36054A02900215	1213,97	1021,48	84,14%
	36054A02900216	478,52	478,52	100,00%
	36054A02900217	369,41	222,30	60,18%
	36054A02900218	1414,83	1414,75	99,99%
	36054A02900219	646,09	229,58	35,53%
	36054A02900223	5861,96	4114,03	70,18%
	36054A02900224	473,62	202,64	42,79%
	36054A02900225	12029,83	5922,66	49,23%
	36054A02900226	687,57	599,49	87,19%
	36054A02900227	1298,12	943,70	72,70%
	36054A02900228	582,01	84,11	14,45%
	36054A02900238	1430,38	603,79	42,21%
	36054A02900239	163,68	137,81	84,19%
	36054A02900240	91,35	91,35	100,00%
	36054A02900257	1050,06	9,56	0,91%
	36054A02900261	676,12	20,80	3,08%
	36054A02900263	628,74	60,11	9,56%
	36054A02900264	794,54	310,68	39,10%
	36054A02900265	254,65	254,65	100,00%
	36054A02900266	670,42	529,76	79,02%
	36054A02900267	754,11	76,86	10,19%
	36054A02900272	492,88	172,03	34,90%
	36054A02900278	2385,06	190,36	7,98%
	36054A02900289	3254,14	2406,82	73,96%
	36054A02900290	1114,14	653,86	58,69%
	36054A02900291	2383,94	1337,80	56,12%
	36054A02900292	93,67	93,67	100,00%
	36054A02900293	190,89	114,37	59,92%
	36054A02900294	104,82	86,63	82,65%
	36054A02900295	86,87	66,72	76,81%
	36054A02900296	112,07	82,28	73,42%
	36054A02900298	139,67	12,18	8,72%
	36054A02900300	1995,54	339,31	17,00%
	36054A02900302	1252,13	663,76	53,01%
	36054A02900303	207,68	207,68	100,00%
	36054A02900304	164,14	164,14	100,00%
	36054A02900305	50,24	50,24	100,00%
	36054A02900307	414,24	414,24	100,00%
	36054A02900308	338,38	190,49	56,29%

Pode verificar a integridade deste documento no seguinte enderezo:

<https://sede.depo.gal>

Código seguro de verificación: VSVR3D0DQZ607KI



Mércores, 11 de agosto de 2021

Núm. 153

Plano Nº 0261A-0407	Referencia Catastral	Superficie (m²)	Superficie Afectada (m²)	Porcentaxe Afectada
	36054A02900309	663,45	368,93	55,61%
	36054A02900310	194,63	194,63	100,00%
	36054A02900311	558,99	150,16	26,86%
	36054A02900312	569,92	81,74	14,34%
	36054A02900313	5286,76	1593,29	30,14%
	36054A02900314	1140,39	252,50	22,14%
	36054A02900315	1224,84	843,36	68,85%
	36054A02900316	457,75	420,10	91,78%
	36054A02900317	415,97	410,80	98,76%
	36054A02900318	1036,09	1035,86	99,98%
	36054A02900319	701,85	495,76	70,64%
	36054A02900320	1109,18	655,58	59,10%
	36054A02900322	91,13	13,48	14,79%
	36054A02900323	1459,68	714,17	48,93%
	36054A02900324	1655,22	864,75	52,24%
	36054A02900327	543,99	295,74	54,37%
	36054A02900328	730,26	84,59	11,58%
	36054A02900335	780,87	326,05	41,75%
	36054A02900336	457,68	378,47	82,69%
	36054A02900337	314,07	314,07	100,00%
	36054A02900338	392,47	392,47	100,00%
	36054A02900339	483,89	483,83	99,99%
	36054A02900340	473,23	387,23	81,83%
	36054A02900347	4452,96	310,06	6,96%
	36054A02900662	569,67	135,27	23,75%
	36054A02900663	470,08	168,65	35,88%
	36054A02900664	800,15	316,97	39,61%
	36054A02900665	465,44	465,44	100,00%
	36054A02900666	282,30	56,64	20,06%
	36054A02900667	409,92	111,40	27,18%
	36054A02900668	424,81	299,71	70,55%
	36054A02900669	443,42	312,76	70,53%
	36054A02900679	513,11	144,66	28,19%
	36054A02900680	324,79	13,33	4,10%
	36054A02900684	1296,44	531,56	41,00%
	36054A02900685	966,91	948,98	98,15%
	36054A02900688	2655,11	59,32	2,23%
	36054A02900692	315,99	87,43	27,67%
	36054A02900693	414,71	229,18	55,26%
	36054A02900694	325,92	325,92	100,00%
	36054A02900695	1287,85	1287,85	100,00%
	36054A02900696	447,92	276,33	61,69%
	36054A02900697	318,57	302,23	94,87%
	36054A02900698	78,72	78,72	100,00%
	36054A02900699	486,43	486,43	100,00%

Pode verificar a integridade deste documento no seguinte enderezo:
<https://sede.depo.gal>
 Código seguro de verificación: VSVR3D0DQZX607KI



Mércores, 11 de agosto de 2021

Núm. 153

Plano Nº 0261A-0407	Referencia Catastral	Superficie (m²)	Superficie Afectada (m²)	Porcentaxe Afectada
	36054A02900700	268,89	268,89	100,00%
	36054A02900701	220,78	220,78	100,00%
	36054A02900702	319,84	319,84	100,00%
	36054A02900703	428,00	428,00	100,00%
	36054A02900704	630,15	199,06	31,59%
	36054A02900705	1107,48	460,56	41,59%
	36054A02900706	488,00	211,82	43,41%
	36054A02900708	316,95	306,87	96,82%
	36054A02900709	1243,77	635,66	51,11%
	36054A02900710	1266,18	271,68	21,46%
	36054A02900711	3030,52	17,63	0,58%
	36054A02900713	9814,28	3236,33	32,98%
	36054A02900722	8677,17	1175,59	13,55%
	36054A02900727	1450,63	584,15	40,27%
	36054A02900728	1550,11	576,66	37,20%
	36054A02900733	259,21	259,21	100,00%
	36054A02900734	16,11	16,11	100,00%
	36054A02900735	1022,56	972,65	95,12%
	36054A02900736	865,75	682,87	78,88%
	36054A02900737	4184,96	2243,37	53,61%
	36054A02900782	553436,07	16143,24	2,92%
	36054A02900783	800,75	645,97	80,67%
	36054A02900795	4775,51	218,24	4,57%
	36054A02900802	5578,96	4451,29	79,79%
	36054A02900803	946,25	946,25	100,00%
	36054A02900806	2069,95	1145,18	55,32%
	36054A02905002	440,52	440,52	100,00%
	36054A02905003	3442,39	60,99	1,77%
	36054A02906001	7609,80	128,32	1,69%
	36054A03000010	6559,05	974,83	14,86%
	36054A03000011	206,80	206,80	100,00%
	36054A03000016	1452,91	24,73	1,70%
	36054A03000019	2725,24	1098,62	40,31%
	36054A03000020	885,00	658,92	74,45%
	36054A03000021	795,48	652,81	82,07%
	36054A03000022	677,56	594,89	87,80%
	36054A03000023	318,79	236,55	74,20%
	36054A03000024	347,34	215,69	62,10%
	36054A03000025	795,03	471,02	59,25%
	36054A03000026	906,22	645,04	71,18%
	36054A03000027	1033,65	907,55	87,80%
	36054A03000028	409,55	409,55	100,00%
	36054A03000029	345,52	345,51	100,00%
	36054A03000030	498,51	498,51	100,00%
	36054A03000031	236,39	236,39	100,00%

Pode verificar a integridade deste documento no seguinte enderezo:

<https://sede.depo.gal>

Código seguro de verificación: VSVR3D0DQZ607KI



Mércores, 11 de agosto de 2021

Núm. 153

Plano Nº 0261A-0407	Referencia Catastral	Superficie (m²)	Superficie Afectada (m²)	Porcentaxe Afectada
	36054A03000032	471,46	471,46	100,00%
	36054A03000033	558,80	552,55	98,88%
	36054A03000034	304,70	263,55	86,50%
	36054A03000035	404,29	322,21	79,70%
	36054A03000036	634,41	472,06	74,41%
	36054A03000037	10956,73	2969,58	27,10%
	36054A03000038	1152,13	1140,62	99,00%
	36054A03000039	236,55	236,55	100,00%
	36054A03000040	126,49	126,49	100,00%
	36054A03000041	151,01	151,01	100,00%
	36054A03000042	189,61	189,61	100,00%
	36054A03000043	790,02	719,72	91,10%
	36054A03000044	244,41	161,37	66,02%
	36054A03000045	293,09	147,43	50,30%
	36054A03000046	127,97	127,97	100,00%
	36054A03000047	396,89	380,66	95,91%
	36054A03000048	1638,44	1331,20	81,25%
	36054A03000050	357,37	243,34	68,09%
	36054A03000051	1064,93	1063,91	99,90%
	36054A03000052	306,49	306,49	100,00%
	36054A03000053	341,86	341,86	100,00%
	36054A03000054	120,31	120,31	100,00%
	36054A03000055	199,33	105,95	53,15%
	36054A03000056	383,68	383,68	100,00%
	36054A03000057	251,56	220,39	87,61%
	36054A03000058	880,15	81,66	9,28%
	36054A03000060	1210,50	18,79	1,55%
	36054A03000064	516,07	5,17	1,00%
	36054A03000065	297,90	190,45	63,93%
	36054A03000066	1772,33	1724,11	97,28%
	36054A03000067	1348,19	639,48	47,43%
	36054A03000068	426,32	426,32	100,00%
	36054A03000069	1207,39	602,74	49,92%
	36054A03000071	487,40	284,47	58,36%
	36054A03000072	252,06	252,06	100,00%
	36054A03000073	376,79	73,18	19,42%
	36054A03000074	356,97	51,48	14,42%
	36054A03000075	363,93	41,55	11,42%
	36054A03000076	1940,41	124,47	6,41%
	36054A03000083	1860,75	235,32	12,65%
	36054A03000084	616,81	603,87	97,90%
	36054A03000085	116,23	82,90	71,33%
	36054A03000086	212,25	60,36	28,44%
	36054A03000087	145,71	95,23	65,35%
	36054A03000088	384,53	384,53	100,00%

Pode verificar a integridade deste documento no seguinte enderezo:

<https://sede.depo.gal>

Código seguro de verificación: VSVR3D0DQZX607KI



Mércores, 11 de agosto de 2021

Núm. 153

Plano Nº 0261A-0407	Referencia Catastral	Superficie (m²)	Superficie Afectada (m²)	Porcentaxe Afectada
	36054A03000089	219,98	219,98	100,00%
	36054A03000090	661,56	660,54	99,84%
	36054A03000091	302,53	223,93	74,02%
	36054A03000092	170,29	170,29	100,00%
	36054A03000093	131,08	131,08	100,00%
	36054A03000094	105,81	105,81	100,00%
	36054A03000095	96,70	96,70	100,00%
	36054A03000096	93,34	93,34	100,00%
	36054A03000097	200,62	200,62	100,00%
	36054A03000098	388,63	388,63	100,00%
	36054A03000099	279,56	154,85	55,39%
	36054A03000100	356,81	234,18	65,63%
	36054A03000101	404,53	310,09	76,65%
	36054A03000102	544,47	530,62	97,46%
	36054A03000103	152,61	152,61	100,00%
	36054A03000104	134,26	134,26	100,00%
	36054A03000105	524,25	408,06	77,84%
	36054A03000106	660,21	399,09	60,45%
	36054A03000107	816,13	91,17	11,17%
	36054A03000124	237,86	88,82	37,34%
	36054A03000125	1549,27	1541,72	99,51%
	36054A03000126	339,26	183,12	53,98%
	36054A03000127	762,93	762,85	99,99%
	36054A03000128	290,66	290,66	100,00%
	36054A03000129	183,54	183,54	100,00%
	36054A03000130	161,92	161,92	100,00%
	36054A03000131	124,76	124,76	100,00%
	36054A03000132	1115,56	499,72	44,80%
	36054A03000134	81,03	62,84	77,56%
	36054A03000135	457,23	452,04	98,86%
	36054A03000136	360,18	360,18	100,00%
	36054A03000137	66,26	65,83	99,36%
	36054A03000138	203,96	131,42	64,43%
	36054A03000140	1035,02	403,90	39,02%
	36054A03000141	659,19	342,00	51,88%
	36054A03000142	6102,42	1642,79	26,92%
	36054A03000143	1500,01	284,29	18,95%
	36054A03000144	485,05	406,84	83,88%
	36054A03000145	1455,19	1455,19	100,00%
	36054A03000146	3554,43	3554,43	100,00%
	36054A03000147	1191,22	1191,22	100,00%
	36054A03000148	718,30	717,55	99,90%
	36054A03000149	828,18	732,68	88,47%
	36054A03000150	7708,89	1747,19	22,66%
	36054A03000196	1060,56	28,35	2,67%

Pode verificar a integridade deste documento no seguinte enderezo:

<https://sede.depo.gal>

Código seguro de verificación: VSVR3D0DQZ607KI



Mércores, 11 de agosto de 2021

Núm. 153

Plano Nº 0261A-0407	Referencia Catastral	Superficie (m²)	Superficie Afectada (m²)	Porcentaxe Afectada
	36054A03000201	1890,06	664,28	35,15%
	36054A03000202	1123,48	1077,02	95,86%
	36054A03000203	1025,48	954,36	93,06%
	36054A03000204	282,33	282,33	100,00%
	36054A03000205	147,20	147,20	100,00%
	36054A03000206	2008,40	1953,70	97,28%
	36054A03000207	1214,72	1214,72	100,00%
	36054A03000208	2285,21	73,06	3,20%
	36054A03000210	1498,96	246,98	16,48%
	36054A03000214	616,31	321,24	52,12%
	36054A03010209	81860,01	7886,28	9,63%
	36054A03020209	1321,78	50,75	3,84%
	36054A03100221	2323,66	35,96	1,55%
	36054A03100222	6996,99	1043,11	14,91%
	36054A03200001	8472,97	3017,64	35,61%
	36054A03200007	6779,23	556,30	8,21%
	36054A03200008	1700,49	1582,18	93,04%
	36054A03200009	1430,27	1415,82	98,99%
	36054A03200010	429,12	212,48	49,51%
	36054A03200011	242,27	82,07	33,88%
	36054A03200012	296,83	66,55	22,42%
	36054A03200013	638,82	281,77	44,11%
	36054A03200014	345,06	345,06	100,00%
	36054A03200015	158,75	158,75	100,00%
	36054A03200016	111,34	111,34	100,00%
	36054A03200017	317,35	317,35	100,00%
	36054A03200018	434,45	434,45	100,00%
	36054A03200019	893,24	893,24	100,00%
	36054A03200020	432,13	318,08	73,61%
	36054A03200021	420,54	159,47	37,92%
	36054A03200022	300,58	117,77	39,18%
	36054A03200023	309,41	124,23	40,15%
	36054A03200024	1392,44	583,74	41,92%
	36054A03200025	474,10	221,41	46,70%
	36054A03200026	1520,98	231,95	15,25%
	36054A03200027	181,01	41,53	22,94%
	36054A03200028	1333,61	69,02	5,18%
	36054A03200029	1707,64	473,68	27,74%
	36054A03200030	219,85	219,85	100,00%
	36054A03200031	627,41	216,40	34,49%
	36054A03200032	658,22	233,75	35,51%
	36054A03200033	2472,11	1081,88	43,76%
	36054A03200034	865,56	442,29	51,10%
	36054A03200035	695,45	246,91	35,50%
	36054A03200036	471,88	328,88	69,70%



Mércores, 11 de agosto de 2021

Núm. 153

Plano Nº 0261A-0407	Referencia Catastral	Superficie (m²)	Superficie Afectada (m²)	Porcentaxe Afectada
	36054A03200037	405,96	193,52	47,67%
	36054A03200038	351,57	190,28	54,12%
	36054A03200039	439,72	439,72	100,00%
	36054A03200040	911,33	368,91	40,48%
	36054A03200042	1613,15	208,18	12,91%
	36054A03200043	790,80	340,43	43,05%
	36054A03200044	2466,09	2405,63	97,55%
	36054A03200045	319,39	319,39	100,00%
	36054A03200046	616,30	616,30	100,00%
	36054A03200047	438,22	432,70	98,74%
	36054A03200067	1377,48	1104,26	80,17%
	36054A03200068	350,44	350,44	100,00%
	36054A03200365	780,46	20,46	2,62%
	36054A03200367	331,63	80,88	24,39%
	36054A03200368	192,53	178,68	92,81%
	36054A03200375	406,01	401,94	99,00%
	36054A03200376	218,10	218,10	100,00%
	36054A03200377	288,08	288,08	100,00%
	36054A03200378	174,80	174,80	100,00%
	36054A03200379	161,25	161,25	100,00%
	36054A03200380	457,17	457,17	100,00%
	36054A03200381	191,77	191,77	100,00%
	36054A03200383	441,28	401,73	91,04%
	36054A03200387	881,75	694,29	78,74%
	36054A03200388	418,58	418,58	100,00%
	36054A03200389	1698,65	1246,80	73,40%
	36054A03200391	2227,12	840,24	37,73%
	36054A03200394	1022,84	736,39	71,99%
	36054A03200395	1130,19	970,95	85,91%
	36054A03200396	161,52	161,52	100,00%
	36054A03200397	154,20	154,20	100,00%
	36054A03200398	199,65	199,65	100,00%
	36054A03200399	980,78	920,89	93,89%
	36054A03200400	530,76	44,07	8,30%
	36054A03200401	1034,12	13,34	1,29%
	36054A03200402	3984,77	284,96	7,15%
	36054A03200481	747,63	531,42	71,08%
	36054A03200482	276,29	158,96	57,53%
	36054A03200483	613,30	179,03	29,19%
	36054A03200484	1834,55	1797,91	98,00%
	36054A03200485	918,43	911,45	99,24%
	36054A03200486	511,38	506,67	99,08%
	36054A03200487	432,92	432,89	99,99%
	36054A03200488	214,81	189,55	88,24%
	36054A03200489	3520,26	2612,74	74,22%



Mércores, 11 de agosto de 2021

Núm. 153

Plano Nº 0261A-0407	Referencia Catastral	Superficie (m²)	Superficie Afectada (m²)	Porcentaxe Afectada
	36054A03200490	506,42	473,97	93,59%
	36054A03200491	291,21	244,74	84,04%
	36054A03200492	538,86	424,97	78,86%
	36054A03200493	578,84	19,93	3,44%
	36054A03200501	173,65	137,01	78,90%
	36054A03200503	184,49	182,79	99,08%
	36054A03200506	112,67	112,67	100,00%
	36054A03200568	377,10	215,13	57,05%
	36054A03300011	164,06	164,06	100,00%
	36054A03300012	45,88	45,88	100,00%
	36054A03300013	450,94	450,94	100,00%
	36054A03300014	557,79	557,79	100,00%
	36054A03300015	1695,37	1504,29	88,73%
	36054A03300016	1055,64	644,83	61,08%
	36054A03300017	589,49	198,11	33,61%
	36054A03300023	724,07	62,79	8,67%
	36054A03300025	2486,60	2242,22	90,17%
	36054A03300026	36,71	36,71	100,00%
	36054A03300033	830,92	553,05	66,56%
	36054A03300039	624,64	624,64	100,00%
	36054A03300040	625,17	625,17	100,00%
	36054A03300041	575,16	575,16	100,00%
	36054A03300042	687,55	687,55	100,00%
	36054A03300043	605,22	605,22	100,00%
	36054A03300044	2608,67	2260,40	86,65%
	36054A03300045	1381,06	532,80	38,58%
	36054A03300046	1713,49	856,20	49,97%
	36054A03300047	340,37	99,42	29,21%
	36054A03300048	87,76	55,45	63,19%
	36054A03300051	225,34	225,34	100,00%
	36054A03400126	545,00	486,96	89,35%
	36054A03400130	3110,17	2578,05	82,89%
	36054A03400132	594,12	593,02	99,81%
	36054A03400133	594,45	594,45	100,00%
	36054A03400134	2768,86	2768,86	100,00%
	36054A03400135	2007,65	1526,19	76,02%
	36054A03400147	74,96	74,96	100,00%
	36054A03400149	1261,00	1118,74	88,72%
	36054A03400150	1395,63	624,67	44,76%
	36054A03400399	1188,31	444,75	37,43%
	36054A03400400	523,50	206,89	39,52%
	36054A03406002	829,69	763,58	92,03%
	36054A03410127	1254,62	1246,30	99,34%
	36054A03410128	806,42	650,99	80,73%
	36054A03420137	58,85	58,85	100,00%

Pode verificar a integridade deste documento no seguinte enderezo:
<https://sede.depo.gal>
Código seguro de verificación: VSVR3D0DQZX607KI



Mércores, 11 de agosto de 2021

Núm. 153

Plano Nº 0261A-0407	Referencia Catastral	Superficie (m ²)	Superficie Afectada (m ²)	Porcentaxe Afectada
	36054A04900479	1064,24	188,04	17,67%

Pode verificar a integridade deste documento no seguinte enderezo:
<https://sede.depo.gal>
Código seguro de verificación:SVR3D0DQZX607KI



Mércores, 11 de agosto de 2021

Núm. 153

Plano Nº 0261A-0408	Referencia Catastral	Superficie (m²)	Superficie Afectada (m²)	Porcentaxe Afectada
	36054A02900289	3254,14	2406,82	73,96%
	36054A02900290	1114,14	653,86	58,69%
	36054A02900335	780,87	326,05	41,75%
	36054A02900347	4452,96	310,06	6,96%
	36054A02900348	2727,52	111,59	4,09%
	36054A02900349	2016,69	87,82	4,35%
	36054A02900350	1404,01	1380,99	98,36%
	36054A02900351	1075,03	690,50	64,23%
	36054A02900353	490,99	432,19	88,02%
	36054A02900354	1265,02	1073,79	84,88%
	36054A02900355	288,85	184,70	63,94%
	36054A02900356	254,98	163,82	64,25%
	36054A02900357	151,07	151,07	100,00%
	36054A02900358	226,86	226,86	100,00%
	36054A02900359	284,30	276,99	97,43%
	36054A02900360	217,63	179,13	82,31%
	36054A02900361	225,09	152,29	67,66%
	36054A02900362	699,07	183,95	26,31%
	36054A02900363	939,92	122,44	13,03%
	36054A02900364	671,26	177,11	26,38%
	36054A02900365	1392,72	77,67	5,58%
	36054A02900386	3922,26	1898,08	48,39%
	36054A02900388	1634,81	1376,63	84,21%
	36054A02900389	86,74	86,74	100,00%
	36054A02900390	376,51	282,65	75,07%
	36054A02900392	18944,77	7025,56	37,08%
	36054A02900394	107,79	81,09	75,23%
	36054A02900395	540,90	479,81	88,71%
	36054A02900396	725,16	725,16	100,00%
	36054A02900397	113,61	113,61	100,00%
	36054A02900398	117,61	117,61	100,00%
	36054A02900399	94,61	94,61	100,00%
	36054A02900400	160,15	160,15	100,00%
	36054A02900401	223,21	223,21	100,00%
	36054A02900402	720,04	482,86	67,06%
	36054A02900411	508,82	27,57	5,42%
	36054A02900412	983,85	152,51	15,50%
	36054A02900413	770,77	51,15	6,64%
	36054A02900417	9946,99	3519,51	35,38%
	36054A02900420	3261,74	1443,39	44,25%
	36054A02900421	1028,35	333,01	32,38%
	36054A02900422	1811,91	695,32	38,38%
	36054A02900423	2133,96	797,42	37,37%
	36054A02900424	1339,98	355,86	26,56%
	36054A02900425	5998,48	2521,30	42,03%

Plano nº 0261A-0408 - páxina 1

Pode verificar a integridade deste documento no seguinte enderezo:
<https://sede.depo.gal>
Código seguro de verificación: VSVR3D0DQZ607KI



Mércores, 11 de agosto de 2021

Núm. 153

Plano Nº 0261A-0408	Referencia Catastral	Superficie (m²)	Superficie Afectada (m²)	Porcentaxe Afectada
	36054A02900426	10392,76	1460,85	14,06%
	36054A02900436	880,38	520,55	59,13%
	36054A02900437	692,89	692,89	100,00%
	36054A02900438	63,52	63,52	100,00%
	36054A02900439	423,26	258,48	61,07%
	36054A02900440	563,31	403,96	71,71%
	36054A02900441	883,14	322,22	36,49%
	36054A02900442	283,48	247,53	87,32%
	36054A02900443	1725,25	1330,94	77,14%
	36054A02900444	103,47	25,52	24,67%
	36054A02900445	104,78	54,90	52,39%
	36054A02900446	2349,61	2119,77	90,22%
	36054A02900447	1904,73	856,05	44,94%
	36054A02900448	2171,91	862,88	39,73%
	36054A02900449	579,92	348,75	60,14%
	36054A02900450	582,19	292,62	50,26%
	36054A02900451	1633,52	357,06	21,86%
	36054A02900452	2143,36	93,25	4,35%
	36054A02900455	924,04	491,43	53,18%
	36054A02900456	605,36	156,88	25,91%
	36054A02900457	345,49	43,67	12,64%
	36054A02900458	324,37	23,67	7,30%
	36054A02900515	1740,47	1122,12	64,47%
	36054A02900516	287,72	280,26	97,41%
	36054A02900517	282,49	280,53	99,31%
	36054A02900518	4010,81	2273,78	56,69%
	36054A02900519	111,19	111,19	100,00%
	36054A02900520	269,07	269,07	100,00%
	36054A02900521	219,12	219,12	100,00%
	36054A02900522	505,34	505,34	100,00%
	36054A02900523	2293,57	1120,75	48,87%
	36054A02900528	1619,39	862,61	53,27%
	36054A02900529	125,87	125,87	100,00%
	36054A02900530	2881,83	2282,39	79,20%
	36054A02900531	1155,51	963,17	83,35%
	36054A02900532	805,35	418,77	52,00%
	36054A02900533	355,35	313,71	88,28%
	36054A02900534	608,77	28,76	4,72%
	36054A02900536	5309,22	3151,22	59,35%
	36054A02900537	1058,81	489,71	46,25%
	36054A02900662	569,67	135,27	23,75%
	36054A02900663	470,08	168,65	35,88%
	36054A02900664	800,15	316,97	39,61%
	36054A02900665	465,44	465,44	100,00%
	36054A02900668	424,81	299,71	70,55%

Plano nº 0261A-0408 - páxina 2

Podé verificar a integridade deste documento no seguinte enderezo:
<https://sede.depo.gal>
Código seguro de verificación: VSVR3D0DQZX607KI



Mércores, 11 de agosto de 2021

Núm. 153

Plano Nº 0261A-0408	Referencia Catastral	Superficie (m²)	Superficie Afectada (m²)	Porcentaxe Afectada
	36054A02900669	443,42	312,76	70,53%
	36054A02900727	1450,63	584,15	40,27%
	36054A02900728	1550,11	576,66	37,20%
	36054A02900737	4184,96	2243,37	53,61%
	36054A02900739	831,33	678,09	81,57%
	36054A02900740	162,58	162,58	100,00%
	36054A02900741	576,70	576,70	100,00%
	36054A02900742	184,51	184,51	100,00%
	36054A02900743	252,94	243,55	96,29%
	36054A02900744	306,75	267,22	87,11%
	36054A02900746	502,19	240,93	47,98%
	36054A02900748	504,35	260,22	51,60%
	36054A02900754	234,03	123,37	52,72%
	36054A02900782	553436,07	16143,24	2,92%
	36054A02900788	1512,60	653,58	43,21%
	36054A02905003	3442,39	60,99	1,77%
	36054A03100034	1455,45	1276,67	87,72%
	36054A03100035	1019,72	804,41	78,89%
	36054A03100036	1433,00	666,80	46,53%
	36054A03100037	2055,62	967,46	47,06%
	36054A03100038	775,95	508,97	65,59%
	36054A03100039	239,60	147,82	61,70%
	36054A03100040	219,90	206,25	93,79%
	36054A03100041	5769,87	5301,39	91,88%
	36054A03100046	699,72	194,55	27,80%
	36054A03100047	2075,87	2075,35	99,97%
	36054A03100048	15065,15	3142,82	20,86%
	36054A03100049	3803,09	1968,70	51,77%
	36054A03100050	4418,79	633,85	14,34%
	36054A03100051	934,00	905,63	96,96%
	36054A03100052	4953,13	1276,16	25,76%
	36054A03100053	5257,37	1548,56	29,46%
	36054A03100054	1999,12	364,78	18,25%
	36054A03100055	1918,74	40,46	2,11%
	36054A03100085	1983,37	173,79	8,76%
	36054A03100086	197,30	197,10	99,90%
	36054A03100087	81,46	16,74	20,54%
	36054A03100088	151,41	132,96	87,81%
	36054A03100089	197,39	42,20	21,38%
	36054A03100209	12913,29	5178,08	40,10%
	36054A03100221	2323,66	35,96	1,55%
	36054A03100222	6996,99	1043,11	14,91%
	36054A03100223	5251,10	1932,67	36,81%
	36054A03100224	5190,14	3112,89	59,98%
	36054A03100227	898,76	898,76	100,00%

Plano nº 0261A-0408 - páxina 3

Podere verificar a integridade deste documento no seguinte enderezo:
<https://sede.depo.gal>
Código seguro de verificación: VSVR3D0DQZX607KI



Mércores, 11 de agosto de 2021

Núm. 153

Plano Nº 0261A-0408	Referencia Catastral	Superficie (m²)	Superficie Afectada (m²)	Porcentaxe Afectada
	36054A03100228	5639,23	469,01	8,32%
	36054A03100229	1330,61	748,99	56,29%
	36054A03100230	615,22	561,36	91,25%
	36054A03100231	1310,61	1281,52	97,78%
	36054A03100232	4535,58	385,68	8,50%
	36054A03100233	4277,78	281,05	6,57%
	36054A03100234	606,06	606,06	100,00%
	36054A03100235	634,74	634,74	100,00%
	36054A03100236	737,14	737,14	100,00%
	36054A03100237	1769,89	599,67	33,88%
	36054A03100240	2721,82	31,77	1,17%
	36054A03105000	219,31	219,31	100,00%
	36054A03200042	1613,15	208,18	12,91%
	36054A03200043	790,80	340,43	43,05%
	36054A03200044	2466,09	2405,63	97,55%
	36054A03200047	438,22	432,70	98,74%
	36054A03200059	2177,56	39,83	1,83%
	36054A03200060	795,50	22,83	2,87%
	36054A03200061	4453,15	3576,92	80,32%
	36054A03200062	591,12	591,12	100,00%
	36054A03200063	570,15	570,15	100,00%
	36054A03200064	624,60	624,60	100,00%
	36054A03200067	1377,48	1104,26	80,17%
	36054A03200069	1978,98	1122,18	56,71%
	36054A03200070	431,19	276,06	64,02%
	36054A03200071	555,27	375,34	67,59%
	36054A03200072	1290,98	1206,86	93,48%
	36054A03200082	1114,64	226,02	20,28%
	36054A03200083	574,49	526,02	91,56%
	36054A03200084	627,65	454,61	72,43%
	36054A03200099	1131,65	102,64	9,07%
	36054A03200101	1011,97	452,78	44,74%
	36054A03200102	2001,74	25,89	1,29%
	36054A03200104	6308,64	2086,67	33,08%
	36054A03200105	3421,48	983,17	28,74%
	36054A03200108	2262,28	67,18	2,97%
	36054A03200109	813,57	103,99	12,78%
	36054A03200110	1832,43	396,69	21,65%
	36054A03200111	948,56	196,20	20,68%
	36054A03200112	1014,76	244,95	24,14%
	36054A03200113	1589,95	364,65	22,93%
	36054A03200115	2792,85	894,69	32,04%
	36054A03200117	1213,91	1213,91	100,00%
	36054A03200118	1175,57	128,86	10,96%
	36054A03200119	1040,03	121,09	11,64%

Plano nº 0261A-0408 - páxina 4

Pode verificar a integridade deste documento no seguinte enderezo:

<https://sede.depo.gal>

Código seguro de verificación: VSVR3D0DQZ607KI



Mércores, 11 de agosto de 2021

Núm. 153

Plano Nº 0261A-0408	Referencia Catastral	Superficie (m²)	Superficie Afectada (m²)	Porcentaxe Afectada
	36054A03200120	1602,55	1524,97	95,16%
	36054A03200121	1550,07	1550,07	100,00%
	36054A03200122	1361,42	1361,42	100,00%
	36054A03200123	536,47	536,47	100,00%
	36054A03200124	388,11	385,93	99,44%
	36054A03200125	260,71	260,71	100,00%
	36054A03200129	678,58	114,13	16,82%
	36054A03200130	1707,39	686,19	40,19%
	36054A03200131	604,28	276,60	45,77%
	36054A03200132	726,17	388,82	53,54%
	36054A03200133	749,99	379,51	50,60%
	36054A03200134	773,60	471,61	60,96%
	36054A03200135	1300,70	885,08	68,05%
	36054A03200141	4073,28	70,13	1,72%
	36054A03200143	679,63	679,63	100,00%
	36054A03200144	624,75	624,75	100,00%
	36054A03200145	853,50	853,50	100,00%
	36054A03200146	617,67	101,48	16,43%
	36054A03200162	25510,17	3888,55	15,24%
	36054A03200187	3353,67	864,45	25,78%
	36054A03200188	2049,27	410,47	20,03%
	36054A03200189	1809,59	481,64	26,62%
	36054A03200204	7041,98	2010,98	28,56%
	36054A03200205	5227,08	1604,63	30,70%
	36054A03200206	2766,11	2162,04	78,16%
	36054A03200207	3136,21	2954,89	94,22%
	36054A03200217	1731,64	14,75	0,85%
	36054A03200219	2663,57	1948,69	73,16%
	36054A03200220	7094,04	2034,80	28,68%
	36054A03200221	2480,57	808,97	32,61%
	36054A03200224	2237,69	1110,19	49,61%
	36054A03200234	8135,86	3660,44	44,99%
	36054A03200235	1045,11	367,28	35,14%
	36054A03200236	1220,66	116,81	9,57%
	36054A03200237	948,44	773,56	81,56%
	36054A03200238	1082,80	935,47	86,39%
	36054A03200239	596,11	249,02	41,77%
	36054A03200240	156,90	156,90	100,00%
	36054A03200241	264,84	8,54	3,22%
	36054A03200243	2150,00	772,16	35,91%
	36054A03200244	1639,74	228,95	13,96%
	36054A03200246	507,36	205,64	40,53%
	36054A03200247	1012,21	455,55	45,01%
	36054A03200252	2213,90	51,27	2,32%
	36054A03200253	2032,53	72,97	3,59%

Plano nº 0261A-0408 - páxina 5

Pode verificar a integridade deste documento no seguinte enderezo:
<https://sede.depo.gal>
 Código seguro de verificación: VSVR3D0DQZK607KI



Mércores, 11 de agosto de 2021

Núm. 153

Plano Nº 0261A-0408	Referencia Catastral	Superficie (m²)	Superficie Afectada (m²)	Porcentaxe Afectada
	36054A03200254	2802,58	94,24	3,36%
	36054A03200255	1966,90	127,36	6,48%
	36054A03200256	3709,89	1701,22	45,86%
	36054A03200571	4913,54	1535,29	31,25%
	36054A03205002	233,51	233,45	99,98%
	36054A03205003	196,53	196,53	100,00%
	36054A03206002	30043,27	4634,11	15,42%
	36054A03300011	164,06	164,06	100,00%
	36054A03300013	450,94	450,94	100,00%
	36054A03300014	557,79	557,79	100,00%
	36054A03300015	1695,37	1504,29	88,73%
	36054A03300016	1055,64	644,83	61,08%
	36054A03300017	589,49	198,11	33,61%
	36054A03300140	493,49	26,35	5,34%
	36054A03805000	47396,02	285,24	0,60%
	36054A03900160	7389,54	78,61	1,06%
	36054A03900161	5851,59	750,07	12,82%
	36054A03900230	2465,08	621,57	25,22%
	36054A03900232	3417,69	3101,14	90,74%
	36054A03900233	4095,45	1298,65	31,71%
	36054A03900235	4462,83	1632,78	36,59%
	36054A03900236	115,90	53,82	46,43%
	36054A03900237	384,69	365,59	95,04%
	36054A03900241	48,36	48,36	100,00%
	36054A03900243	56,17	56,17	100,00%
	36054A03900247	1443,11	224,12	15,53%
	36054A03900248	642,30	559,74	87,15%
	36054A03900249	579,19	579,19	100,00%
	36054A03900250	311,02	310,36	99,79%
	36054A03900252	1168,29	1132,54	96,94%
	36054A03900255	95,42	92,76	97,22%
	36054A03900256	322,09	304,06	94,40%
	36054A03900257	173,79	158,25	91,06%
	36054A03900258	176,50	157,13	89,02%
	36054A03900259	435,99	385,15	88,34%
	36054A03900260	29,96	29,96	100,00%
	36054A03900262	1948,89	635,13	32,59%
	36054A03900263	19145,11	9901,41	51,72%
	36054A03900264	3637,56	1129,44	31,05%
	36054A03900265	2798,05	23,85	0,85%
	36054A03900310	1392,46	71,97	5,17%
	36054A03900353	3522,66	265,79	7,55%
	36054A03900544	74,49	74,49	100,00%
	36054A03900548	568,61	156,20	27,47%
	36054A03900564	1179,22	1179,22	100,00%

Plano nº 0261A-0408 - páxina 6

Pode verificar a integridade deste documento no seguinte enderezo:
<https://sede.depo.gal>
Código seguro de verificación: VSVR3D0DQZX607KI



Mércores, 11 de agosto de 2021

Núm. 153

Plano Nº 0261A-0408	Referencia Catastral	Superficie (m²)	Superficie Afectada (m²)	Porcentaxe Afectada
	36054A03900566	59,10	20,86	35,29%
	36054A03906005	614,72	170,10	27,67%
	36054A04000086	1958,21	705,01	36,00%
	36054A04000087	2217,16	24,34	1,10%
	36054A04000090	512,53	352,64	68,80%
	36054A04000091	794,77	324,74	40,86%
	36054A04000092	1928,30	1925,33	99,85%
	36054A04000093	263,53	263,53	100,00%
	36054A04000094	767,27	767,27	100,00%
	36054A04000095	717,72	716,73	99,86%
	36054A04000096	1110,87	139,66	12,57%
	36054A04000097	1393,79	352,99	25,33%
	36054A04000098	836,24	252,06	30,14%
	36054A04000103	3603,44	259,57	7,20%
	36054A04000117	4683,36	1310,58	27,98%
	36054A04000118	616,59	616,59	100,00%
	36054A04000119	184,13	184,13	100,00%
	36054A04000120	320,07	320,07	100,00%
	36054A04000124	2266,69	1569,36	69,24%
	36054A04000150	4639,46	293,92	6,34%
	36054A04000151	702,66	104,90	14,93%
	36054A04000152	986,70	20,36	2,06%
	36054A04000153	9598,67	269,56	2,81%
	36054A04000154	1493,13	384,14	25,73%
	36054A04000155	13799,32	9117,98	66,08%
	36054A04000156	4981,59	652,06	13,09%
	36054A04000157	8531,68	2926,31	34,30%
	36054A04000158	515,37	330,61	64,15%
	36054A04000159	1322,54	768,85	58,13%
	36054A04000160	1004,10	1004,10	100,00%
	36054A04000161	893,01	893,01	100,00%
	36054A04000162	1876,72	1550,67	82,63%
	36054A04000163	1997,72	310,68	15,55%
	36054A04000171	1161,03	27,72	2,39%
	36054A04000179	2560,65	772,50	30,17%
	36054A04000180	545,22	545,22	100,00%
	36054A04000181	928,46	813,81	87,65%
	36054A04000182	309,13	239,92	77,61%
	36054A04000183	1995,08	1322,98	66,31%
	36054A04000184	3031,22	325,63	10,74%
	36054A04000185	2348,72	885,13	37,69%
	36054A04000186	837,11	836,23	99,89%
	36054A04000187	3993,74	640,54	16,04%
	36054A04000215	6985,41	4449,88	63,70%
	36054A04000216	2156,59	1818,56	84,33%

Plano nº 0261A-0408 - páxina 7

Pode verificar a integridade deste documento no seguinte enderezo:
<https://sede.depo.gal>
Código seguro de verificación: VSVR3D0DQZ607KI



Mércores, 11 de agosto de 2021

Núm. 153

Plano Nº 0261A-0408	Referencia Catastral	Superficie (m²)	Superficie Afectada (m²)	Porcentaxe Afectada
	36054A04000219	4860,34	3606,04	74,19%
	36054A04000220	1015,62	748,24	73,67%
	36054A04000221	5685,62	4879,19	85,82%
	36054A04000222	6356,98	1691,15	26,60%
	36054A04000223	6264,51	621,48	9,92%
	36054A04000224	1903,56	1394,41	73,25%
	36054A04000225	4557,26	586,38	12,87%
	36054A04000230	4054,81	2404,93	59,31%
	36054A04000231	314,57	188,49	59,92%
	36054A04000232	1866,19	745,77	39,96%
	36054A04000233	1175,89	1175,89	100,00%
	36054A04000234	2057,14	1432,84	69,65%
	36054A04000235	6572,39	1188,35	18,08%
	36054A04000238	8822,00	749,58	8,50%
	36054A04000239	1273,10	136,35	10,71%
	36054A04000240	2452,55	1568,89	63,97%
	36054A04000241	51,72	51,72	100,00%
	36054A04000242	2091,98	1460,54	69,82%
	36054A04000244	2691,00	1809,10	67,23%
	36054A04000245	3659,66	1762,31	48,16%
	36054A04000246	3830,58	749,78	19,57%
	36054A04000280	1877,54	188,37	10,03%
	36054A04000281	2221,28	1198,42	53,95%
	36054A04000282	13470,42	6459,79	47,96%
	36054A04000283	4102,09	93,33	2,28%
	36054A04000284	433,54	428,95	98,94%
	36054A04000285	390,00	390,00	100,00%
	36054A04000286	470,41	470,41	100,00%
	36054A04000287	1080,49	729,52	67,52%
	36054A04000288	2729,98	508,54	18,63%
	36054A04000295	661,60	27,93	4,22%
	36054A04000296	715,92	28,42	3,97%
	36054A04000297	872,51	38,01	4,36%
	36054A04000298	1127,39	46,73	4,15%
	36054A04000299	834,47	86,35	10,35%
	36054A04000306	4790,33	510,99	10,67%
	36054A04000307	395,42	180,86	45,74%
	36054A04000308	1295,17	1172,08	90,50%
	36054A04000309	1204,60	637,04	52,88%
	36054A04000310	2007,86	795,57	39,62%
	36054A04000311	1392,67	286,79	20,59%
	36054A04000319	1529,29	157,01	10,27%
	36054A04000320	383,45	383,45	100,00%
	36054A04000321	1130,84	858,70	75,93%
	36054A04000322	1979,74	1110,14	56,07%

Plano nº 0261A-0408 - páxina 8

Podé verificar a integridade deste documento no seguinte enderezo:
<https://sede.depo.gal>
Código seguro de verificación: VSVR3D0DQZX607KI



Mércores, 11 de agosto de 2021

Núm. 153

Plano Nº 0261A-0408	Referencia Catastral	Superficie (m²)	Superficie Afectada (m²)	Porcentaxe Afectada
	36054A04000323	1375,81	1080,24	78,52%
	36054A04000351	5582,89	2283,85	40,91%
	36054A04000354	180,06	180,06	100,00%
	36054A04000355	2433,83	2279,61	93,66%
	36054A04000356	937,26	190,80	20,36%
	36054A04000361	1712,62	1099,04	64,17%
	36054A04006004	3782,28	1097,52	29,02%
	36054A04200119	614,55	73,82	12,01%
	36054A04200120	1267,93	96,92	7,64%
	36054A04200121	856,31	138,09	16,13%
	36054A04200122	491,02	131,32	26,74%
	36054A04200123	516,44	142,75	27,64%
	36054A04200124	904,19	624,63	69,08%
	36054A04200128	6251,08	65,05	1,04%
	36054A04200129	452,19	163,81	36,22%
	36054A04200130	2606,15	1022,39	39,23%
	36054A04200131	1074,32	1061,80	98,83%
	36054A04200132	479,27	466,56	97,35%
	36054A04200133	343,21	343,21	100,00%
	36054A04200134	130,60	123,10	94,26%
	36054A04200135	791,98	782,21	98,77%
	36054A04200136	771,38	766,76	99,40%
	36054A04200137	2316,24	1478,17	63,82%
	36054A04200138	562,69	394,00	70,02%
	36054A04200139	786,85	420,52	53,44%
	36054A04200140	610,72	442,76	72,50%
	36054A04200141	2244,06	1486,36	66,24%
	36054A04200142	870,49	323,68	37,18%
	36054A04200258	1635,09	127,95	7,83%
	36054A04200268	60,58	50,62	83,57%
	36054A04200269	111,44	111,44	100,00%
	36054A04200270	66,59	66,59	100,00%
	36054A04200271	218,56	98,40	45,02%
	36054A04200272	126,36	83,66	66,21%
	36054A04200273	111,56	78,10	70,00%
	36054A04200274	1012,59	155,39	15,35%
	36054A04200275	268,65	68,88	25,64%
	36054A04200277	790,48	22,02	2,79%
	36054A04200339	240,57	240,57	100,00%
	36054A04200340	80,55	80,55	100,00%
	36054A04200341	217,85	122,15	56,07%
	36054A04200344	1034,33	622,11	60,15%
	36054A04200345	844,00	511,22	60,57%
	36054A04200346	675,98	485,32	71,80%
	36054A04200347	371,12	273,21	73,62%

Plano nº 0261A-0408 - páxina 9

Pode verificar a integridade deste documento no seguinte enderezo:
<https://sede.depo.gal>
 Código seguro de verificación: VSVR3D0DQZ607KI



Mércores, 11 de agosto de 2021

Núm. 153

Plano Nº 0261A-0408	Referencia Catastral	Superficie (m²)	Superficie Afectada (m²)	Porcentaxe Afectada
	36054A04200348	422,45	324,45	76,80%
	36054A04200349	418,99	336,18	80,24%
	36054A04200350	797,08	228,60	28,68%
	36054A04200351	831,13	367,67	44,24%
	36054A04200352	553,05	81,84	14,80%
	36054A04200353	391,25	349,43	89,31%
	36054A04200354	320,56	296,14	92,38%
	36054A04200355	318,23	303,84	95,48%
	36054A04200356	313,54	313,19	99,89%
	36054A04200357	272,74	272,74	100,00%
	36054A04200358	239,03	239,03	100,00%
	36054A04200359	214,01	214,01	100,00%
	36054A04200360	423,08	306,64	72,48%
	36054A04200361	563,46	377,31	66,96%
	36054A04200362	838,04	587,91	70,15%
	36054A04205000	233,48	70,35	30,13%
	36054A04300038	696,82	5,36	0,77%
	36054A04300040	1467,98	138,26	9,42%
	36054A04300042	1371,33	1360,96	99,24%
	36054A04300043	2201,20	2198,05	99,86%
	36054A04300044	1874,49	1872,90	99,92%
	36054A04300045	1036,95	834,26	80,45%
	36054A04300046	546,64	546,64	100,00%
	36054A04300047	183,18	183,18	100,00%
	36054A04300048	255,43	255,43	100,00%
	36054A04300049	245,55	243,15	99,02%
	36054A04300050	454,32	436,12	95,99%
	36054A04300051	218,56	203,17	92,96%
	36054A04300052	228,39	211,95	92,80%
	36054A04300053	510,37	510,37	100,00%
	36054A04300055	745,38	745,38	100,00%
	36054A04300056	819,41	819,41	100,00%
	36054A04300057	420,74	420,74	100,00%
	36054A04300058	995,83	778,68	78,19%
	36054A04300059	592,90	219,55	37,03%
	36054A04300060	697,51	172,41	24,72%
	36054A04300061	4085,78	461,07	11,28%
	36054A04300064	1040,57	18,24	1,75%
	36054A04300109	2572,20	258,62	10,05%
	36054A04300110	1560,34	269,64	17,28%
	36054A04300111	427,88	128,94	30,14%
	36054A04300112	482,82	146,68	30,38%
	36054A04300114	1877,80	378,10	20,14%
	36054A04300115	1324,41	83,70	6,32%
	36054A04300117	1071,13	161,17	15,05%

Plano nº 0261A-0408 - páxina 10

Pode verificar a integridade deste documento no seguinte enderezo:
<https://sede.depo.gal>
Código seguro de verificación: VSVR3D0DQZ607K1



Mércores, 11 de agosto de 2021

Núm. 153

Plano Nº 0261A-0408	Referencia Catastral	Superficie (m²)	Superficie Afectada (m²)	Porcentaxe Afectada
	36054A04300120	1547,55	841,43	54,37%
	36054A04300123	672,45	293,80	43,69%
	36054A04300125	3131,49	1519,61	48,53%
	36054A04300126	1050,65	886,47	84,37%
	36054A04300127	513,05	92,77	18,08%
	36054A04300128	460,31	246,49	53,55%
	36054A04300129	1107,48	221,31	19,98%
	36054A04300130	661,41	11,52	1,74%
	36054A04300135	1334,95	1084,81	81,26%
	36054A04300136	706,90	706,75	99,98%
	36054A04300137	182,70	182,70	100,00%
	36054A04300138	62,85	62,85	100,00%
	36054A04300139	7655,98	914,85	11,95%
	36054A04300148	4081,41	1187,56	29,10%
	36054A04300149	5096,94	1055,98	20,72%
	36054A04300154	74,19	66,42	89,52%
	36054A04300155	124,30	123,38	99,26%
	36054A04300156	127,50	127,50	100,00%
	36054A04300157	251,17	251,17	100,00%
	36054A04300158	149,06	149,06	100,00%
	36054A04300159	166,06	166,06	100,00%
	36054A04300160	319,18	131,24	41,12%
	36054A04300161	110,93	48,60	43,81%
	36054A04300163	141,94	96,92	68,28%
	36054A04300165	198,36	68,56	34,56%
	36054A04300166	177,25	60,86	34,33%
	36054A04300167	216,33	62,70	28,98%
	36054A04300168	140,96	37,52	26,62%
	36054A04300169	1472,69	518,95	35,24%
	36054A04300282	19281,06	36,73	0,19%
	36054A04300329	117,42	117,42	100,00%
	36054A04300330	163,17	163,17	100,00%
	36054A04300331	62,72	62,72	100,00%
	36054A04300332	215,10	215,10	100,00%
	36054A04400010	5772,41	224,36	3,89%
	36054A04400018	6324,99	756,77	11,96%
	36054A04400019	637,03	44,03	6,91%
	36054A04400020	383,40	66,09	17,24%
	36054A04400021	299,93	164,66	54,90%
	36054A04400022	4502,93	3990,07	88,61%
	36054A04400023	338,38	338,38	100,00%
	36054A04400024	199,77	199,77	100,00%
	36054A04400025	179,21	168,25	93,88%
	36054A04400026	188,55	125,43	66,52%
	36054A04400027	197,81	69,11	34,94%

Plano nº 0261A-0408 - páxina 11

Podere verificar a integridade deste documento no seguinte enderezo:
<https://sede.depo.gal>
Código seguro de verificación: VSVR3D0DQZ607KI



Mércores, 11 de agosto de 2021

Núm. 153

Plano Nº 0261A-0408	Referencia Catastral	Superficie (m²)	Superficie Afectada (m²)	Porcentaxe Afectada
	36054A04400036	920,12	670,64	72,89%
	36054A04400037	166,82	38,39	23,01%
	36054A04400038	2566,10	1206,70	47,02%
	36054A04400039	379,24	109,48	28,87%
	36054A04400040	1084,14	913,35	84,25%
	36054A04400041	988,26	890,58	90,12%
	36054A04400042	1682,39	1671,44	99,35%
	36054A04400043	118,21	118,21	100,00%
	36054A04400044	180,94	180,94	100,00%
	36054A04400045	992,46	992,46	100,00%
	36054A04400046	356,04	356,04	100,00%
	36054A04400047	232,00	232,00	100,00%
	36054A04400048	31,42	31,42	100,00%
	36054A04400049	606,05	40,08	6,61%
	36054A04400050	859,84	44,49	5,17%
	36054A04400052	1896,09	538,53	28,40%
	36054A04400053	4240,32	36,90	0,87%
	36054A04400063	359,24	67,52	18,79%
	36054A04400064	772,95	770,30	99,66%
	36054A04400065	1029,10	1028,39	99,93%
	36054A04400066	112,46	105,99	94,25%
	36054A04400068	986,82	108,53	11,00%
	36054A04400074	5278,15	144,60	2,74%
	36054A04400075	2044,55	923,82	45,18%
	36054A04400076	356,72	356,72	100,00%
	36054A04400077	658,12	658,12	100,00%
	36054A04400078	824,28	824,28	100,00%
	36054A04400079	1223,34	1213,03	99,16%
	36054A04400080	560,66	543,91	97,01%
	36054A04400081	515,09	515,09	100,00%
	36054A04400082	2497,92	2451,25	98,13%
	36054A04400083	899,02	426,11	47,40%
	36054A04400084	882,37	374,40	42,43%
	36054A04400085	274,29	139,45	50,84%
	36054A04400086	828,09	381,59	46,08%
	36054A04400087	789,37	406,72	51,52%
	36054A04400088	2299,50	1858,23	80,81%
	36054A04400089	768,80	768,80	100,00%
	36054A04400090	3568,46	1384,57	38,80%
	36054A04400135	4465,15	59,38	1,33%
	36054A04400136	2873,69	11,33	0,39%
	36054A04400141	858,05	588,52	68,59%
	36054A04400142	435,80	327,23	75,09%
	36054A04400143	390,35	313,70	80,36%
	36054A04400144	972,90	675,10	69,39%

Plano nº 0261A-0408 - páxina 12

Pode verificar a integridade deste documento no seguinte enderezo:
<https://sede.depo.gal>
Código seguro de verificación: VSVR3D0DQZX607KI



Mércores, 11 de agosto de 2021

Núm. 153

Plano Nº 0261A-0408	Referencia Catastral	Superficie (m²)	Superficie Afectada (m²)	Porcentaxe Afectada
	36054A04400145	232,99	221,82	95,21%
	36054A04400146	314,64	299,51	95,19%
	36054A04400147	196,53	86,10	43,81%
	36054A04400148	646,37	499,73	77,31%
	36054A04400149	343,78	303,30	88,23%
	36054A04400150	425,56	396,45	93,16%
	36054A04400292	1907,72	1066,19	55,89%
	36054A04400293	2456,84	1806,21	73,52%
	36054A04400294	3132,63	1546,12	49,36%
	36054A04400303	2525,00	2414,01	95,60%
	36054A04400304	169,82	169,82	100,00%
	36054A04400305	301,15	301,15	100,00%
	36054A04400306	246,49	246,49	100,00%
	36054A04400307	53,28	32,77	61,51%
	36054A04400308	144,10	103,58	71,88%
	36054A04400309	103,49	31,22	30,17%
	36054A04400311	107,44	8,66	8,06%
	36054A04400312	114,36	79,28	69,33%
	36054A04400313	227,98	227,98	100,00%
	36054A04400314	66,80	49,59	74,24%
	36054A04400315	517,82	435,63	84,13%
	36054A04400316	211,68	211,68	100,00%
	36054A04400317	36,04	36,04	100,00%
	36054A04400327	1586,69	42,82	2,70%
	36054A04400330	528,05	208,83	39,55%
	36054A04400333	290,48	286,16	98,51%
	36054A04400334	273,64	273,64	100,00%
	36054A04400335	306,77	306,77	100,00%
	36054A04400336	313,19	312,29	99,71%
	36054A04400337	410,31	283,73	69,15%
	36054A04400338	184,65	52,40	28,38%
	36054A04400339	152,09	118,84	78,14%
	36054A04400340	184,04	165,62	89,99%
	36054A04400341	443,55	443,14	99,91%
	36054A04400342	115,54	115,54	100,00%
	36054A04400343	144,54	115,84	80,15%
	36054A04400348	277,41	275,67	99,37%
	36054A04400349	339,21	338,70	99,85%
	36054A04400350	336,53	336,53	100,00%
	36054A04400351	7849,07	3977,66	50,68%
	36054A04400370	430,39	430,39	100,00%
	36054A04400383	173,75	18,23	10,50%
	36054A04400384	220,62	95,25	43,17%
	36054A04400385	239,11	173,03	72,36%
	36054A04400386	263,65	195,57	74,18%

Plano nº 0261A-0408 - páxina 13

Pode verificar a integridade deste documento no seguinte enderezo:
<https://sede.depo.gal>
Código seguro de verificación: VSVR3D0DQZ607KI



Mércores, 11 de agosto de 2021

Núm. 153

Plano Nº 0261A-0408	Referencia Catastral	Superficie (m²)	Superficie Afectada (m²)	Porcentaxe Afectada
	36054A04400387	613,56	514,39	83,84%
	36054A04400388	481,35	481,35	100,00%
	36054A04400389	304,51	304,50	99,99%
	36054A04400390	296,08	263,96	89,15%
	36054A04400391	226,73	190,89	84,19%
	36054A04400392	238,20	187,33	78,64%
	36054A04400393	253,33	172,44	68,07%
	36054A04400394	439,08	214,20	48,78%
	36054A04400395	192,95	59,61	30,90%
	36054A04400396	305,69	9,20	3,01%
	36054A04400399	857,24	412,65	48,14%
	36054A04400400	1015,15	611,25	60,21%
	36054A04400401	1143,84	447,05	39,08%
	36054A04400402	816,71	348,89	42,72%
	36054A04400403	816,30	356,85	43,72%
	36054A04400404	332,12	12,05	3,63%
	36054A04400408	217,61	17,52	8,05%
	36054A04400409	160,66	160,66	100,00%
	36054A04400410	187,40	187,40	100,00%
	36054A04400424	6140,07	79,69	1,30%
	36054A04400466	3530,64	213,77	6,05%
	36054A04400467	393,05	323,37	82,27%
	36054A04400468	163,39	124,92	76,46%
	36054A04400469	587,87	305,31	51,94%
	36054A04400470	1673,99	1503,63	89,82%
	36054A04400471	135,14	16,92	12,52%
	36054A04400478	716,09	80,84	11,29%
	36054A04400479	2115,77	1662,22	78,56%
	36054A04400480	156,95	156,95	100,00%
	36054A04400481	981,49	978,65	99,71%
	36054A04400482	161,60	161,60	100,00%
	36054A04400483	81,04	81,04	100,00%
	36054A04400484	114,07	114,07	100,00%
	36054A04400485	168,13	118,77	70,64%
	36054A04400486	439,50	30,70	6,99%
	36054A04400487	681,16	675,39	99,15%
	36054A04400488	819,58	736,10	89,81%
	36054A04400489	354,34	354,34	100,00%
	36054A04400490	662,91	662,91	100,00%
	36054A04400491	1427,70	1341,43	93,96%
	36054A04400492	1787,53	1014,52	56,76%
	36054A04400494	681,44	201,80	29,61%
	36054A04400496	1677,64	1480,50	88,25%
	36054A04400497	422,05	422,05	100,00%
	36054A04400498	2111,04	1547,01	73,28%

Plano nº 0261A-0408 - páxina 14

Pode verificar a integridade deste documento no seguinte enderezo:
<https://sede.depo.gal>
Código seguro de verificación:SVR3D0DQZX607KI



Mércores, 11 de agosto de 2021

Núm. 153

Plano Nº 0261A-0408	Referencia Catastral	Superficie (m²)	Superficie Afectada (m²)	Porcentaxe Afectada
	36054A04400499	3182,44	2710,39	85,17%
	36054A04400502	421,00	72,52	17,23%
	36054A04400503	2406,84	240,37	9,99%
	36054A04400564	332,76	4,17	1,25%
	36054A04400565	484,72	100,07	20,64%
	36054A04400567	329,19	24,19	7,35%
	36054A04400571	401,83	391,11	97,33%
	36054A04400572	185,82	153,98	82,87%
	36054A04400573	179,71	104,97	58,41%
	36054A04400726	21120,23	9127,04	43,21%
	36054A04400727	469,22	308,90	65,83%
	36054A04400755	597,45	11,92	2,00%
	36054A04400756	494,43	257,28	52,04%
	36054A04400758	4505,21	511,19	11,35%
	36054A04400818	1897,17	1874,33	98,80%
	36054A04400824	291,18	33,64	11,55%
	36054A04400826	706,98	101,68	14,38%
	36054A04400830	479,10	200,68	41,89%
	36054A04405000	481,99	200,12	41,52%
	36054A04406002	1048,81	45,72	4,36%
	36054A04406003	1047,19	108,09	10,32%
	36054A04406004	1049,37	117,75	11,22%
	36054A04500025	11424,84	7850,84	68,72%
	36054A04500026	155,38	59,35	38,20%
	36054A04500027	158,84	68,48	43,11%
	36054A04500028	88,85	70,72	79,59%
	36054A04500029	422,36	109,90	26,02%
	36054A04500030	848,72	85,86	10,12%
	36054A04500032	1129,95	78,94	6,99%
	36054A04500033	1897,31	82,98	4,37%
	36054A04500035	299,87	23,77	7,93%
	36054A04500036	434,91	413,26	95,02%
	36054A04500037	507,69	505,42	99,55%
	36054A04500038	1497,84	1076,24	71,85%
	36054A04500043	4495,97	221,49	4,93%
	36054A04500045	732,78	99,81	13,62%
	36054A04500047	458,74	399,96	87,19%
	36054A04500048	419,99	419,99	100,00%
	36054A04500049	248,74	248,74	100,00%
	36054A04500050	1308,53	456,94	34,92%
	36054A04500051	3996,98	1516,44	37,94%
	36054A04500053	408,50	249,00	60,95%
	36054A04500054	471,70	422,00	89,46%
	36054A04500055	478,23	451,15	94,34%
	36054A04500056	2525,49	1406,15	55,68%

Plano nº 0261A-0408 - páxina 15

Podere verificar a integridade deste documento no seguinte enderezo:
<https://sede.depo.gal>
Código seguro de verificación:SVR3D0DQZX607KI



Mércores, 11 de agosto de 2021

Núm. 153

Plano Nº 0261A-0408	Referencia Catastral	Superficie (m²)	Superficie Afectada (m²)	Porcentaxe Afectada
	36054A04500058	1047,60	124,47	11,88%
	36054A04500062	516,85	99,05	19,16%
	36054A04500063	647,44	329,54	50,90%
	36054A04500064	591,16	440,52	74,52%
	36054A04500065	219,80	29,21	13,29%
	36054A04500067	399,76	238,98	59,78%
	36054A04500068	325,60	200,05	61,44%
	36054A04500069	338,05	201,75	59,68%
	36054A04500070	242,25	155,01	63,99%
	36054A04500071	238,18	167,65	70,39%
	36054A04500072	252,85	152,25	60,21%
	36054A04500073	186,91	129,69	69,39%
	36054A04500074	145,38	145,38	100,00%
	36054A04500075	101,73	101,73	100,00%
	36054A04500076	62,50	62,50	100,00%
	36054A04500077	931,43	777,75	83,50%
	36054A04500078	945,56	193,49	20,46%
	36054A04500079	930,84	126,18	13,55%
	36054A04500080	664,12	425,52	64,07%
	36054A04500081	785,11	503,17	64,09%
	36054A04500082	558,77	410,68	73,50%
	36054A04500083	404,50	157,89	39,03%
	36054A04500084	1072,95	1072,95	100,00%
	36054A04500085	1164,78	1164,78	100,00%
	36054A04500086	395,96	395,96	100,00%
	36054A04500087	904,33	849,62	93,95%
	36054A04500088	170,15	19,20	11,28%
	36054A04500089	319,11	24,45	7,66%
	36054A04500090	298,24	11,89	3,99%
	36054A04500091	355,41	11,19	3,15%
	36054A04500092	829,89	16,59	2,00%
	36054A04500095	777,91	167,05	21,47%
	36054A04500103	8526,30	2232,78	26,19%
	36054A04500105	466,98	446,25	95,56%
	36054A04500106	314,25	306,37	97,49%
	36054A04500107	167,80	128,23	76,42%
	36054A04500108	237,07	160,71	67,79%
	36054A04500109	492,84	374,68	76,02%
	36054A04500112	1802,16	688,89	38,23%
	36054A04500113	1607,11	1206,13	75,05%
	36054A04500114	994,26	466,74	46,94%
	36054A04500115	579,68	175,33	30,25%
	36054A04500116	733,78	307,32	41,88%
	36054A04500118	727,65	598,93	82,31%
	36054A04500121	95,39	77,78	81,54%

Plano nº 0261A-0408 - páxina 16

Pode verificar a integridade deste documento no seguinte enderezo:
<https://sede.depo.gal>
Código seguro de verificación: VSVR3D0DQZX607KI



Mércores, 11 de agosto de 2021

Núm. 153

Plano Nº 0261A-0408	Referencia Catastral	Superficie (m²)	Superficie Afectada (m²)	Porcentaxe Afectada
	36054A04500122	122,71	78,27	63,78%
	36054A04500123	113,05	49,27	43,58%
	36054A04500124	113,66	29,28	25,76%
	36054A04500125	7332,27	2002,51	27,31%
	36054A04500126	228,40	228,40	100,00%
	36054A04500127	1977,40	1517,67	76,75%
	36054A04500128	903,25	141,17	15,63%
	36054A04500133	1640,58	851,09	51,88%
	36054A04500134	330,71	80,15	24,24%
	36054A04500135	1688,34	1164,56	68,98%
	36054A04500136	5363,86	2467,61	46,00%
	36054A04500137	1640,42	599,22	36,53%
	36054A04500139	5906,51	2283,30	38,66%
	36054A04500141	2207,63	885,04	40,09%
	36054A04500142	343,72	176,72	51,41%
	36054A04500143	930,34	825,09	88,69%
	36054A04500144	534,31	12,84	2,40%
	36054A04500149	93,70	22,89	24,43%
	36054A04500150	93,45	69,22	74,08%
	36054A04500151	266,79	109,86	41,18%
	36054A04500152	160,03	105,73	66,07%
	36054A04500153	213,81	194,57	91,00%
	36054A04500154	1450,39	604,24	41,66%
	36054A04500155	510,32	93,15	18,25%
	36054A04500156	785,74	351,31	44,71%
	36054A04500157	666,41	343,18	51,50%
	36054A04500158	412,96	241,44	58,47%
	36054A04500159	2253,01	1207,28	53,59%
	36054A04500163	682,89	586,85	85,94%
	36054A04500164	431,22	295,76	68,59%
	36054A04500165	2300,46	1731,87	75,28%
	36054A04500169	8459,08	2660,88	31,46%
	36054A04500175	14695,94	41,32	0,28%
	36054A04500178	10380,54	1394,79	13,44%
	36054A04500181	955,09	925,52	96,90%
	36054A04500182	1370,85	1298,50	94,72%
	36054A04500183	578,86	578,86	100,00%
	36054A04500184	940,45	330,11	35,10%
	36054A04500185	99,65	51,33	51,51%
	36054A04500187	482,33	54,30	11,26%
	36054A04500188	537,65	226,92	42,21%
	36054A04500190	907,85	552,28	60,83%
	36054A04500191	1012,58	1012,58	100,00%
	36054A04500192	855,95	848,00	99,07%
	36054A04500193	868,53	50,25	5,79%

Plano nº 0261A-0408 - páxina 17

Pode verificar a integridade deste documento no seguinte enderezo:
<https://sede.depo.gal>
Código seguro de verificación: VSVR3D0DQZ607KI



Mércores, 11 de agosto de 2021

Núm. 153

Plano Nº 0261A-0408	Referencia Catastral	Superficie (m²)	Superficie Afectada (m²)	Porcentaxe Afectada
	36054A04500194	989,73	858,40	86,73%
	36054A04500196	757,31	247,75	32,71%
	36054A04505000	8926,38	2571,02	28,80%
	36054A04506001	2304,09	2122,49	92,12%
	36054A04506002	601,14	17,13	2,85%
	36054A04506009	794,18	636,70	80,17%
	36054A04600013	5646,43	46,62	0,83%
	36054A04600014	1712,23	84,16	4,92%
	36054A04600015	1992,08	1949,69	97,87%
	36054A04600016	220,77	220,77	100,00%
	36054A04600017	277,00	277,00	100,00%
	36054A04600018	644,03	644,03	100,00%
	36054A04600019	599,55	556,59	92,83%
	36054A04600020	314,76	203,37	64,61%
	36054A04600021	1010,23	677,89	67,10%
	36054A04600022	419,42	419,42	100,00%
	36054A04600023	364,74	126,74	34,75%
	36054A04600024	305,65	102,52	33,54%
	36054A04600025	371,47	124,73	33,58%
	36054A04600026	493,00	171,50	34,79%
	36054A04600027	295,44	127,18	43,05%
	36054A04600028	345,23	217,98	63,14%
	36054A04600029	1305,85	1291,55	98,90%
	36054A04600030	630,74	255,08	40,44%
	36054A04600039	1382,02	118,04	8,54%
	36054A04600040	1819,35	502,94	27,64%
	36054A04600041	438,95	166,27	37,88%
	36054A04600042	400,57	182,70	45,61%
	36054A04600043	422,12	399,21	94,57%
	36054A04600044	1455,14	1450,86	99,71%
	36054A04600045	482,84	480,58	99,53%
	36054A04600046	347,03	333,19	96,01%
	36054A04600047	388,24	369,74	95,23%
	36054A04600048	447,39	423,53	94,67%
	36054A04600049	561,47	311,39	55,46%
	36054A04600050	806,93	736,34	91,25%
	36054A04600068	380,68	281,54	73,96%
	36054A04600069	43,23	43,23	100,00%
	36054A04600070	59,65	59,65	100,00%
	36054A04600071	283,45	256,17	90,38%
	36054A04600072	311,62	303,26	97,32%
	36054A04600073	755,49	748,35	99,06%
	36054A04600074	966,17	963,26	99,70%
	36054A04600075	1215,86	1214,48	99,89%
	36054A04600076	539,20	481,34	89,27%

Plano nº 0261A-0408 - páxina 18

Pode verificar a integridade deste documento no seguinte enderezo:
<https://sede.depo.gal>
Código seguro de verificación:SVR3D0DQZX607KI



Mércores, 11 de agosto de 2021

Núm. 153

Plano Nº 0261A-0408	Referencia Catastral	Superficie (m²)	Superficie Afectada (m²)	Porcentaxe Afectada
	36054A04600077	575,82	424,26	73,68%
	36054A04600078	783,47	407,28	51,98%
	36054A04600079	457,80	396,62	86,64%
	36054A04600080	73,63	70,93	96,33%
	36054A04600081	72,64	71,77	98,81%
	36054A04600082	57,28	57,28	100,00%
	36054A04600083	76,36	76,36	100,00%
	36054A04600084	37,59	37,59	100,00%
	36054A04600090	1140,29	773,76	67,86%
	36054A04600091	944,76	571,72	60,52%
	36054A04600095	1154,90	733,39	63,50%
	36054A04600096	438,30	113,11	25,81%
	36054A04600097	279,58	84,62	30,27%
	36054A04600098	260,21	230,12	88,44%
	36054A04600099	543,44	522,81	96,20%
	36054A04600103	4201,75	28,81	0,69%
	36054A04600106	1478,55	91,76	6,21%
	36054A04600107	429,56	314,09	73,12%
	36054A04600108	374,01	351,47	93,97%
	36054A04600109	257,60	257,60	100,00%
	36054A04600110	211,27	211,27	100,00%
	36054A04600111	371,17	369,48	99,54%
	36054A04600112	505,23	498,64	98,70%
	36054A04600113	375,85	359,65	95,69%
	36054A04600114	242,40	234,70	96,82%
	36054A04600115	485,62	482,15	99,29%
	36054A04600116	225,76	219,95	97,43%
	36054A04600117	374,40	355,08	94,84%
	36054A04600118	257,14	254,74	99,07%
	36054A04600119	97,15	94,60	97,37%
	36054A04600132	1780,09	359,67	20,20%
	36054A04600133	270,62	24,31	8,98%
	36054A04600134	230,56	16,99	7,37%
	36054A04600135	1580,64	1578,66	99,87%
	36054A04600136	979,74	979,74	100,00%
	36054A04600137	634,91	625,78	98,56%
	36054A04600138	1185,74	971,87	81,96%
	36054A04600139	725,04	285,88	39,43%
	36054A04600140	877,23	220,60	25,15%
	36054A04600141	286,25	165,62	57,86%
	36054A04600142	1104,38	772,58	69,96%
	36054A04600159	1006,86	273,21	27,14%
	36054A04600160	509,05	52,60	10,33%
	36054A04600178	850,76	358,50	42,14%
	36054A04600179	357,45	357,45	100,00%

Plano nº 0261A-0408 - páxina 19

Pode verificar a integridade deste documento no seguinte enderezo:
<https://sede.depo.gal>
 Código seguro de verificación: VSVR3D0DQZ607KI



Mércores, 11 de agosto de 2021

Núm. 153

Plano Nº 0261A-0408	Referencia Catastral	Superficie (m²)	Superficie Afectada (m²)	Porcentaxe Afectada
	36054A04600180	368,18	368,18	100,00%
	36054A04600181	480,42	480,42	100,00%
	36054A04600182	418,03	418,03	100,00%
	36054A04600183	390,36	303,71	77,80%
	36054A04600184	1252,13	644,18	51,45%
	36054A04600186	644,06	342,42	53,17%
	36054A04600187	1238,48	515,08	41,59%
	36054A04600189	2240,77	1165,31	52,00%
	36054A04600209	1910,73	128,72	6,74%
	36054A04600210	1251,88	356,92	28,51%
	36054A04600211	592,29	185,54	31,33%
	36054A04600213	955,64	362,27	37,91%
	36054A04600214	707,64	275,66	38,95%
	36054A04600215	824,11	287,23	34,85%
	36054A04600216	689,57	256,37	37,18%
	36054A04600217	563,93	197,88	35,09%
	36054A04600218	569,75	213,46	37,47%
	36054A04600219	1007,64	384,90	38,20%
	36054A04600220	996,52	333,89	33,51%
	36054A04600221	838,79	328,13	39,12%
	36054A04600223	1822,15	724,40	39,76%
	36054A04600225	1716,23	368,72	21,48%
	36054A04600226	553,11	430,91	77,91%
	36054A04600227	1383,74	999,14	72,21%
	36054A04600229	1026,22	330,19	32,18%
	36054A04600231	778,55	778,55	100,00%
	36054A04600232	515,28	18,19	3,53%
	36054A04600233	495,63	66,29	13,37%
	36054A04600236	1009,90	93,66	9,27%
	36054A04600237	681,38	86,11	12,64%
	36054A04600238	1046,39	183,44	17,53%
	36054A04600239	912,37	183,14	20,07%
	36054A04600240	662,60	150,42	22,70%
	36054A04600241	639,57	164,73	25,76%
	36054A04600242	563,90	144,64	25,65%
	36054A04600243	922,59	258,94	28,07%
	36054A04600244	801,31	205,64	25,66%
	36054A04600245	654,57	209,62	32,02%
	36054A04600246	621,57	222,34	35,77%
	36054A04600247	1939,88	513,02	26,45%
	36054A04600248	1019,38	235,47	23,10%
	36054A04600249	801,89	180,16	22,47%
	36054A04600250	589,81	105,15	17,83%
	36054A04600251	689,35	80,62	11,69%
	36054A04600252	630,37	52,73	8,37%

Plano nº 0261A-0408 - páxina 20

Pode verificar a integridade deste documento no seguinte enderezo:
<https://sede.depo.gal>
 Código seguro de verificación: VSVR3D0DQZX607KI



Mércores, 11 de agosto de 2021

Núm. 153

Plano Nº 0261A-0408	Referencia Catastral	Superficie (m²)	Superficie Afectada (m²)	Porcentaxe Afectada
	36054A04600253	707,76	17,21	2,43%
	36054A04600265	2838,73	160,39	5,65%
	36054A04600273	1374,89	505,11	36,74%
	36054A04600277	238,41	144,49	60,61%
	36054A04600278	98,80	98,80	100,00%
	36054A04600279	101,03	101,03	100,00%
	36054A04600280	98,24	98,24	100,00%
	36054A04600281	105,58	105,58	100,00%
	36054A04600282	114,87	114,87	100,00%
	36054A04600283	55,57	29,67	53,39%
	36054A04600284	113,93	53,88	47,29%
	36054A04600287	247,98	44,75	18,05%
	36054A04600289	87,28	87,28	100,00%
	36054A04600290	86,41	86,41	100,00%
	36054A04600291	87,77	87,77	100,00%
	36054A04600292	282,56	282,56	100,00%
	36054A04600293	1789,31	1641,31	91,73%
	36054A04600294	2226,53	796,59	35,78%
	36054A04600295	5336,23	901,98	16,90%
	36054A04600296	580,55	536,19	92,36%
	36054A04600299	135,51	97,34	71,83%
	36054A04600300	143,31	143,31	100,00%
	36054A04600301	535,04	535,04	100,00%
	36054A04600302	335,01	110,31	32,93%
	36054A04600304	1276,72	982,70	76,97%
	36054A04600305	1162,14	486,22	41,84%
	36054A04600306	968,72	429,07	44,29%
	36054A04600307	102,65	50,96	49,64%
	36054A04600309	508,42	8,43	1,66%
	36054A04600318	266,85	12,88	4,83%
	36054A04600319	375,80	13,51	3,59%
	36054A04600320	274,90	12,45	4,53%
	36054A04600321	395,96	21,99	5,55%
	36054A04600322	728,49	45,83	6,29%
	36054A04600323	358,80	16,14	4,50%
	36054A04600324	400,33	20,12	5,03%
	36054A04600325	392,26	24,52	6,25%
	36054A04600326	2809,45	87,78	3,12%
	36054A04600328	5122,80	251,45	4,91%
	36054A04600392	164,65	120,06	72,92%
	36054A04600393	139,85	107,78	77,07%
	36054A04600394	135,23	114,95	85,00%
	36054A04600395	1095,72	580,82	53,01%
	36054A04600396	129,89	124,01	95,48%
	36054A04600398	2403,05	1871,96	77,90%

Plano nº 0261A-0408 - páxina 21

Pode verificar a integridade deste documento no seguinte enderezo:
<https://sede.depo.gal>
 Código seguro de verificación: VSVR3D0DQZ607KI



Mércores, 11 de agosto de 2021

Núm. 153

Plano Nº 0261A-0408	Referencia Catastral	Superficie (m²)	Superficie Afectada (m²)	Porcentaxe Afectada
	36054A04600400	4076,70	2041,47	50,08%
	36054A04605000	144,02	144,02	100,00%
	36054A04700001	662,34	147,03	22,20%
	36054A04700002	212,38	71,19	33,52%
	36054A04700003	816,96	501,66	61,41%
	36054A04700004	753,81	753,81	100,00%
	36054A04700005	961,91	961,91	100,00%
	36054A04700006	665,75	633,57	95,17%
	36054A04700007	614,85	362,29	58,92%
	36054A04700029	653,41	67,13	10,27%
	36054A04700030	285,52	208,13	72,90%
	36054A04700031	330,99	271,08	81,90%
	36054A04700032	286,24	271,53	94,86%
	36054A04700033	628,77	360,58	57,35%
	36054A04700034	610,52	542,91	88,93%
	36054A04700035	482,96	326,89	67,68%
	36054A04700036	393,24	206,93	52,62%
	36054A04700037	331,26	135,59	40,93%
	36054A04700038	95,28	95,28	100,00%
	36054A04700039	267,53	107,89	40,33%
	36054A04700040	237,35	84,58	35,63%
	36054A04700041	340,52	76,95	22,60%
	36054A04700042	350,08	4,69	1,34%
	36054A04700076	306,97	50,17	16,34%
	36054A04700077	443,85	424,33	95,60%
	36054A04700078	558,17	558,17	100,00%
	36054A04700079	1071,69	1071,69	100,00%
	36054A04700080	832,30	832,30	100,00%
	36054A04700081	840,68	833,41	99,14%
	36054A04700082	913,56	72,38	7,92%
	36054A04700088	1967,29	41,06	2,09%
	36054A04700089	1065,70	63,46	5,95%
	36054A04700090	4803,73	128,75	2,68%
	36054A04700118	338,67	9,81	2,90%
	36054A04700125	2139,00	2124,14	99,31%
	36054A04700126	524,76	11,31	2,15%
	36054A04700127	281,58	30,53	10,84%
	36054A04700128	690,89	125,73	18,20%
	36054A04700129	5307,58	3427,43	64,58%
	36054A04700130	344,59	10,25	2,97%
	36054A04700131	812,39	38,90	4,79%
	36054A04700132	780,13	27,77	3,56%
	36054A04700133	574,96	394,26	68,57%
	36054A04700134	1225,06	1205,40	98,40%
	36054A04700135	579,91	572,06	98,65%

Plano nº 0261A-0408 - páxina 22

Podé verificar a integridade deste documento no seguinte enderezo:
<https://sede.depo.gal>
Código seguro de verificación: VSVR3D0DQZX607KI



Mércores, 11 de agosto de 2021

Núm. 153

Plano Nº 0261A-0408	Referencia Catastral	Superficie (m²)	Superficie Afectada (m²)	Porcentaxe Afectada
	36054A04700136	541,36	536,98	99,19%
	36054A04700137	1039,07	1036,20	99,72%
	36054A04700138	709,22	571,25	80,55%
	36054A04700140	1020,83	34,10	3,34%
	36054A04700141	212,11	23,17	10,92%
	36054A04700142	346,78	43,92	12,67%
	36054A04700143	291,31	45,60	15,65%
	36054A04700144	216,23	34,76	16,07%
	36054A04700145	193,76	24,75	12,77%
	36054A04700146	245,83	51,81	21,07%
	36054A04700147	597,05	132,04	22,12%
	36054A04700151	700,36	644,53	92,03%
	36054A04700152	399,46	399,46	100,00%
	36054A04700153	406,46	196,97	48,46%
	36054A04700156	1272,35	28,66	2,25%
	36054A04700161	949,70	286,53	30,17%
	36054A04700162	868,39	842,79	97,05%
	36054A04700163	813,84	813,84	100,00%
	36054A04700164	595,84	509,18	85,46%
	36054A04700165	1549,29	956,26	61,72%
	36054A04700166	917,58	724,86	79,00%
	36054A04700167	448,32	399,15	89,03%
	36054A04700168	1278,47	1264,59	98,91%
	36054A04700169	509,41	303,87	59,65%
	36054A04700170	429,66	245,91	57,23%
	36054A04700171	396,14	253,33	63,95%
	36054A04700172	222,20	128,74	57,94%
	36054A04700173	289,68	138,48	47,81%
	36054A04700180	398,32	10,97	2,75%
	36054A04700181	426,60	185,61	43,51%
	36054A04700182	466,82	200,83	43,02%
	36054A04700183	546,01	226,28	41,44%
	36054A04700184	433,11	190,86	44,07%
	36054A04700185	404,82	180,61	44,61%
	36054A04700186	386,54	160,57	41,54%
	36054A04700187	547,60	277,32	50,64%
	36054A04700188	972,20	392,18	40,34%
	36054A04700189	236,07	73,66	31,20%
	36054A04700190	219,56	91,73	41,78%
	36054A04700191	725,20	552,26	76,15%
	36054A04700192	249,55	85,52	34,27%
	36054A04700193	165,72	65,38	39,45%
	36054A04700194	699,66	697,46	99,69%
	36054A04700195	784,99	784,99	100,00%
	36054A04700196	3390,10	1328,05	39,17%

Plano nº 0261A-0408 - páxina 23

Podé verificar a integridade deste documento no seguinte enderezo:
<https://sede.depo.gal>
Código seguro de verificación:SVR3D0DQZX607KI



Mércores, 11 de agosto de 2021

Núm. 153

Plano Nº 0261A-0408	Referencia Catastral	Superficie (m²)	Superficie Afectada (m²)	Porcentaxe Afectada
	36054A04700197	2098,94	453,16	21,59%
	36054A04700198	270,97	105,61	38,98%
	36054A04700203	1217,29	727,50	59,76%
	36054A04700243	4345,46	3951,43	90,93%
	36054A04700244	2051,00	1656,96	80,79%
	36054A04700248	2108,29	1218,51	57,80%
	36054A04700249	1558,16	914,48	58,69%
	36054A04700252	713,35	542,44	76,04%
	36054A04700257	12052,74	3278,70	27,20%
	36054A04700259	1189,14	115,01	9,67%
	36054A04700261	1184,02	399,75	33,76%
	36054A04700262	166,57	166,57	100,00%
	36054A04700263	422,67	330,54	78,20%
	36054A04700264	67,22	67,22	100,00%
	36054A04700265	261,41	224,29	85,80%
	36054A04700266	92,72	92,72	100,00%
	36054A04700267	97,03	97,03	100,00%
	36054A04700268	266,65	266,65	100,00%
	36054A04700269	895,05	895,05	100,00%
	36054A04700270	215,46	103,32	47,96%
	36054A04700271	312,44	125,90	40,30%
	36054A04700272	321,15	111,51	34,72%
	36054A04700273	248,00	69,82	28,15%
	36054A04700274	424,41	76,73	18,08%
	36054A04700275	373,58	45,52	12,18%
	36054A04700276	341,80	77,01	22,53%
	36054A04700277	386,76	110,48	28,57%
	36054A04700278	897,41	291,45	32,48%
	36054A04700279	361,72	361,72	100,00%
	36054A04700280	394,38	388,07	98,40%
	36054A04700281	733,92	390,32	53,18%
	36054A04700282	559,71	290,15	51,84%
	36054A04700283	553,35	306,71	55,43%
	36054A04700284	478,39	264,78	55,35%
	36054A04700285	515,99	256,38	49,69%
	36054A04700286	472,12	235,62	49,91%
	36054A04700287	591,12	325,95	55,14%
	36054A04700288	301,14	150,28	49,90%
	36054A04700289	273,12	148,41	54,34%
	36054A04700290	253,23	134,26	53,02%
	36054A04700291	307,93	157,63	51,19%
	36054A04700292	284,69	143,24	50,31%
	36054A04700293	1617,73	811,86	50,19%
	36054A04700294	873,50	559,43	64,04%
	36054A04700295	623,11	375,75	60,30%

Plano nº 0261A-0408 - páxina 24

Pode verificar a integridade deste documento no seguinte enderezo:
<https://sede.depo.gal>
Código seguro de verificación: VSVR3D0DQZX607KI



Mércores, 11 de agosto de 2021

Núm. 153

Plano Nº 0261A-0408	Referencia Catastral	Superficie (m²)	Superficie Afectada (m²)	Porcentaxe Afectada
	36054A04700296	702,17	431,65	61,47%
	36054A04700297	362,83	235,87	65,01%
	36054A04700298	479,91	289,82	60,39%
	36054A04700299	615,13	332,69	54,08%
	36054A04700300	649,13	286,91	44,20%
	36054A04700301	918,63	129,28	14,07%
	36054A04700305	755,55	463,90	61,40%
	36054A04700308	531,16	317,83	59,84%
	36054A04700309	524,99	296,29	56,44%
	36054A04700310	657,35	430,33	65,46%
	36054A04700311	503,87	304,43	60,42%
	36054A04700312	362,42	226,49	62,49%
	36054A04700313	356,57	212,76	59,67%
	36054A04700314	350,14	189,11	54,01%
	36054A04700315	1148,35	476,40	41,49%
	36054A04700316	31,60	18,69	59,15%
	36054A04700317	71,34	62,57	87,71%
	36054A04700318	132,86	109,85	82,68%
	36054A04700397	3047,42	520,31	17,07%
	36054A04700398	647,43	321,51	49,66%
	36054A04700400	2377,96	155,29	6,53%
	36054A04700401	1444,69	387,38	26,81%
	36054A04700402	564,02	226,04	40,08%
	36054A04700403	1055,54	359,09	34,02%
	36054A04700404	853,19	210,38	24,66%
	36054A04700406	865,43	422,70	48,84%
	36054A04700407	2307,64	439,35	19,04%
	36054A04700410	2702,13	171,77	6,36%
	36054A04700425	580,92	552,35	95,08%
	36054A04700426	470,96	330,20	70,11%
	36054A04700427	1205,70	982,53	81,49%
	36054A04700428	394,76	111,53	28,25%
	36054A04700433	395,98	270,65	68,35%
	36054A04700434	446,66	120,49	26,98%
	36054A04700453	514,01	11,67	2,27%
	36054A04700454	142,45	142,45	100,00%
	36054A04700455	110,55	110,55	100,00%
	36054A04700456	201,47	138,51	68,75%
	36054A04700459	99,61	99,61	100,00%
	36054A04700460	443,28	336,07	75,81%
	36054A04700461	1970,04	1453,74	73,79%
	36054A04700462	527,54	201,41	38,18%
	36054A04700463	223,34	223,34	100,00%
	36054A04700464	537,33	537,33	100,00%
	36054A04700465	166,91	166,91	100,00%

Plano nº 0261A-0408 - páxina 25

Pode verificar a integridade deste documento no seguinte enderezo:
<https://sede.depo.gal>
 Código seguro de verificación: VSVR3D0DQZX607KI



Mércores, 11 de agosto de 2021

Núm. 153

Plano Nº 0261A-0408	Referencia Catastral	Superficie (m²)	Superficie Afectada (m²)	Porcentaxe Afectada
	36054A04700466	990,44	310,44	31,34%
	36054A04700470	191,40	162,16	84,72%
	36054A04700472	2462,79	1229,74	49,93%
	36054A04700473	1165,16	343,15	29,45%
	36054A04700476	264,02	94,17	35,67%
	36054A04700477	222,65	222,65	100,00%
	36054A04700478	252,50	252,50	100,00%
	36054A04700479	382,48	382,48	100,00%
	36054A04700480	491,84	191,86	39,01%
	36054A04700490	1441,79	1255,65	87,09%
	36054A04700491	853,18	792,34	92,87%
	36054A04700492	1591,28	1174,63	73,82%
	36054A04700493	1291,06	618,80	47,93%
	36054A04700494	2514,68	103,54	4,12%
	36054A04700515	6412,44	211,34	3,30%
	36054A04700519	1898,02	467,11	24,61%
	36054A04700520	4876,38	4420,60	90,65%
	36054A04700521	5601,82	936,32	16,71%
	36054A04700522	7373,51	4130,33	56,02%
	36054A04700523	2027,89	1242,24	61,26%
	36054A04700529	225,77	95,74	42,41%
	36054A04700534	118,23	118,23	100,00%
	36054A04706004	1155,73	44,95	3,89%
	36054A04706008	699,52	14,20	2,03%
	36054A04720466	609,27	39,78	6,53%
	36054A04800014	2115,34	159,57	7,54%
	36054A04800015	2499,37	1015,65	40,64%
	36054A04800016	431,37	361,48	83,80%
	36054A04800017	1965,25	264,33	13,45%
	36054A04800023	857,39	556,76	64,94%
	36054A04800024	941,86	267,47	28,40%
	36054A04800039	1310,98	439,64	33,54%
	36054A04800047	2047,35	202,26	9,88%
	36054A04800050	715,01	229,59	32,11%
	36054A04800051	1791,28	720,38	40,22%
	36054A04800052	747,51	747,51	100,00%
	36054A04800053	869,75	852,57	98,02%
	36054A04800054	2652,62	97,51	3,68%
	36054A04800243	112,55	90,11	80,06%
	36054A04800244	252,99	252,99	100,00%
	36054A04800245	229,81	134,25	58,42%
	36054A04800246	191,02	99,51	52,10%
	36054A04800247	258,98	108,22	41,79%
	36054A04800248	279,68	84,15	30,09%
	36054A04800249	209,26	66,89	31,97%

Plano nº 0261A-0408 - páxina 26

Pode verificar a integridade deste documento no seguinte enderezo:
<https://sede.depo.gal>
Código seguro de verificación:SVR3D0DQZX607KI



Mércores, 11 de agosto de 2021

Núm. 153

Plano Nº 0261A-0408	Referencia Catastral	Superficie (m²)	Superficie Afectada (m²)	Porcentaxe Afectada
	36054A04800250	192,80	36,28	18,82%
	36054A04800251	567,50	22,90	4,03%
	36054A04800269	1416,20	605,88	42,78%
	36054A04800270	1760,51	808,84	45,94%
	36054A04800271	1317,09	512,48	38,91%
	36054A04800272	1133,37	497,75	43,92%
	36054A04800273	457,79	199,33	43,54%
	36054A04800274	183,79	183,79	100,00%
	36054A04800275	289,99	101,55	35,02%
	36054A04800276	1047,57	543,13	51,85%
	36054A04800277	7376,26	3116,72	42,25%
	36054A04800278	5747,41	2635,72	45,86%
	36054A04800279	11842,94	165,02	1,39%
	36054A04800280	3271,85	2129,67	65,09%
	36054A04800282	1933,43	545,73	28,23%
	36054A04800283	853,40	813,02	95,27%
	36054A04800284	509,91	509,91	100,00%
	36054A04800285	429,96	380,20	88,42%
	36054A04800286	4777,27	137,31	2,87%
	36054A04800291	918,16	68,03	7,41%
	36054A04800292	815,59	375,77	46,07%
	36054A04800293	2947,39	1014,60	34,42%
	36054A04800296	440,23	440,23	100,00%
	36054A04800297	362,02	284,17	78,49%
	36054A04800298	262,34	22,96	8,75%
	36054A04800299	362,70	307,43	84,76%
	36054A04800300	219,38	76,22	34,74%
	36054A04800302	232,47	3,61	1,55%
	36054A04800323	969,41	5,39	0,56%
	36054A04800324	778,08	253,73	32,61%
	36054A04800325	755,41	363,69	48,14%
	36054A04800326	766,87	385,92	50,32%
	36054A04800327	1132,45	596,07	52,63%
	36054A04800328	300,26	48,63	16,20%
	36054A04800329	365,92	216,03	59,04%
	36054A04800330	238,19	91,66	38,48%
	36054A04800331	303,74	206,67	68,04%
	36054A04800332	1484,65	1005,17	67,70%
	36054A04800333	970,53	813,60	83,83%
	36054A04800334	549,58	549,58	100,00%
	36054A04800335	672,91	672,91	100,00%
	36054A04800336	911,76	897,78	98,47%
	36054A04800337	585,74	336,73	57,49%
	36054A04800338	559,70	64,41	11,51%
	36054A04800340	300,01	146,84	48,95%

Plano nº 0261A-0408 - páxina 27

Pode verificar a integridade deste documento no seguinte enderezo:
<https://sede.depo.gal>
Código seguro de verificación: VSVR3D0DQZ607KI



Mércores, 11 de agosto de 2021

Núm. 153

Plano Nº 0261A-0408	Referencia Catastral	Superficie (m²)	Superficie Afectada (m²)	Porcentaxe Afectada
	36054A04800342	599,07	309,81	51,71%
	36054A04800343	662,54	388,09	58,58%
	36054A04800344	297,84	297,84	100,00%
	36054A04800345	532,40	110,25	20,71%
	36054A04800346	603,78	219,58	36,37%
	36054A04800347	443,55	138,01	31,12%
	36054A04800361	340,74	47,63	13,98%
	36054A04800362	318,74	67,81	21,27%
	36054A04800363	181,79	23,22	12,77%
	36054A04800389	1062,78	561,81	52,86%
	36054A04800398	558,49	8,99	1,61%
	36054A04800415	1381,98	14,32	1,04%
	36054A04800416	818,96	302,95	36,99%
	36054A04800417	555,46	250,93	45,18%
	36054A04800418	650,53	306,15	47,06%
	36054A04800419	506,18	251,42	49,67%
	36054A04800420	490,18	238,98	48,75%
	36054A04800421	1236,14	500,38	40,48%
	36054A04800422	867,00	200,31	23,10%
	36054A04800435	884,95	884,95	100,00%
	36054A04800436	641,01	539,39	84,15%
	36054A04800437	239,80	145,56	60,70%
	36054A04800438	513,50	216,50	42,16%
	36054A04800439	1210,35	352,53	29,13%
	36054A04800440	482,84	226,23	46,85%
	36054A04800441	460,21	291,93	63,43%
	36054A04800442	602,23	486,80	80,83%
	36054A04800443	896,89	804,92	89,75%
	36054A04800444	1086,70	799,49	73,57%
	36054A04800445	618,23	499,27	80,76%
	36054A04800446	440,37	323,66	73,50%
	36054A04800447	350,62	231,93	66,15%
	36054A04800448	275,77	191,03	69,27%
	36054A04800449	693,83	358,64	51,69%
	36054A04800450	1316,68	313,77	23,83%
	36054A04800451	483,86	483,86	100,00%
	36054A04800452	768,05	765,20	99,63%
	36054A04800453	208,50	156,58	75,10%
	36054A04800454	374,37	293,01	78,27%
	36054A04800455	250,93	250,93	100,00%
	36054A04800456	322,86	322,86	100,00%
	36054A04800457	221,68	130,62	58,92%
	36054A04800458	4432,89	367,96	8,30%
	36054A04800464	1134,13	97,70	8,61%
	36054A04800473	122,50	46,63	38,07%

Plano nº 0261A-0408 - páxina 28

Pode verificar a integridade deste documento no seguinte enderezo:
<https://sede.depo.gal>
Código seguro de verificación: VSVR3D0DQZX607KI



Mércores, 11 de agosto de 2021

Núm. 153

Plano Nº 0261A-0408	Referencia Catastral	Superficie (m²)	Superficie Afectada (m²)	Porcentaxe Afectada
	36054A04800474	90,53	32,47	35,86%
	36054A04800475	318,07	49,48	15,56%
	36054A04800476	210,49	28,66	13,62%
	36054A04800477	1453,40	57,12	3,93%
	36054A04800489	594,93	64,08	10,77%
	36054A04800490	185,96	170,85	91,87%
	36054A04800491	162,88	162,88	100,00%
	36054A04800492	170,84	170,84	100,00%
	36054A04800493	135,25	135,25	100,00%
	36054A04800494	572,02	562,49	98,33%
	36054A04800495	484,22	484,22	100,00%
	36054A04800496	100,35	100,35	100,00%
	36054A04800497	490,62	490,62	100,00%
	36054A04800498	604,55	599,92	99,23%
	36054A04800499	194,88	189,94	97,46%
	36054A04800500	598,64	598,64	100,00%
	36054A04800501	196,45	196,45	100,00%
	36054A04800502	1276,35	1243,32	97,41%
	36054A04800504	2163,28	59,46	2,75%
	36054A04900006	92,36	83,61	90,53%
	36054A04900016	389,29	24,70	6,34%
	36054A04900017	373,90	127,22	34,03%
	36054A04900018	389,43	281,01	72,16%
	36054A04900019	227,81	216,83	95,18%
	36054A04900020	200,76	200,76	100,00%
	36054A04900021	211,02	211,02	100,00%
	36054A04900022	495,75	495,75	100,00%
	36054A04900023	645,67	624,59	96,74%
	36054A04900024	625,08	471,04	75,36%
	36054A04900026	493,74	412,47	83,54%
	36054A04900027	581,75	527,89	90,74%
	36054A04900028	193,22	176,24	91,21%
	36054A04900029	185,27	163,31	88,15%
	36054A04900030	396,14	388,23	98,00%
	36054A04900031	438,51	379,50	86,54%
	36054A04900032	335,90	335,90	100,00%
	36054A04900033	432,60	432,60	100,00%
	36054A04900034	119,56	91,33	76,39%
	36054A04900035	56,15	30,24	53,85%
	36054A04900036	1010,16	865,16	85,65%
	36054A04900037	396,77	257,83	64,98%
	36054A04900038	381,43	114,00	29,89%
	36054A04900042	939,53	435,48	46,35%
	36054A04900043	591,27	522,08	88,30%
	36054A04900044	476,00	476,00	100,00%

Plano nº 0261A-0408 - páxina 29

Pode verificar a integridade deste documento no seguinte enderezo:
<https://sede.depo.gal>
Código seguro de verificación:SVR3D0DQZX607KI



Mércores, 11 de agosto de 2021

Núm. 153

Plano Nº 0261A-0408	Referencia Catastral	Superficie (m²)	Superficie Afectada (m²)	Porcentaxe Afectada
	36054A04900045	513,80	513,80	100,00%
	36054A04900046	261,56	261,56	100,00%
	36054A04900047	253,80	253,80	100,00%
	36054A04900048	383,16	237,12	61,89%
	36054A04900049	351,46	243,83	69,38%
	36054A04900056	1415,20	86,55	6,12%
	36054A04900057	940,16	738,77	78,58%
	36054A04900060	520,75	472,19	90,67%
	36054A04900061	492,98	449,40	91,16%
	36054A04900064	445,31	376,10	84,46%
	36054A04900065	402,31	314,62	78,20%
	36054A04900066	649,95	478,60	73,64%
	36054A04900067	790,73	528,60	66,85%
	36054A04900068	455,65	292,41	64,17%
	36054A04900069	416,14	284,12	68,28%
	36054A04900070	439,83	292,46	66,49%
	36054A04900073	1080,97	639,15	59,13%
	36054A04900074	579,14	313,90	54,20%
	36054A04900075	1100,68	596,64	54,21%
	36054A04900076	771,80	372,30	48,24%
	36054A04900077	1919,69	397,90	20,73%
	36054A04900078	1546,41	88,36	5,71%
	36054A04900101	2626,28	68,62	2,61%
	36054A04900102	142,29	39,15	27,51%
	36054A04900103	1108,07	153,98	13,90%
	36054A04900447	2072,74	564,21	27,22%
	36054A04900456	759,16	8,84	1,16%
	36054A04900457	660,09	53,75	8,14%
	36054A04900458	771,49	157,93	20,47%
	36054A04900459	2407,19	842,07	34,98%
	36054A04900460	1817,27	1758,70	96,78%
	36054A04900461	469,37	430,41	91,70%
	36054A04900462	632,85	575,84	90,99%
	36054A04900463	4140,11	3662,63	88,47%
	36054A04900464	2188,26	1795,71	82,06%
	36054A04900465	2597,53	897,60	34,56%
	36054A04900466	1793,77	1747,33	97,41%
	36054A04900467	1603,38	1586,96	98,98%
	36054A04900468	786,74	786,74	100,00%
	36054A04900469	883,97	883,97	100,00%
	36054A04900470	2166,08	2166,08	100,00%
	36054A04900471	1973,52	462,06	23,41%
	36054A04900479	1064,24	188,04	17,67%
	36054A04900480	665,90	529,60	79,53%
	36054A04900481	363,96	295,11	81,08%

Plano nº 0261A-0408 - páxina 30

Podé verificar a integridade deste documento no seguinte enderezo:
<https://sede.depo.gal>
Código seguro de verificación: VSVR3D0DQZX607K1



Mércores, 11 de agosto de 2021

Núm. 153

Plano Nº 0261A-0408	Referencia Catastral	Superficie (m²)	Superficie Afectada (m²)	Porcentaxe Afectada
	36054A04900482	146,15	146,15	100,00%
	36054A04900483	677,08	677,08	100,00%
	36054A04900485	286,58	205,92	71,85%
	36054A04900486	340,02	340,02	100,00%
	36054A04900487	364,67	240,80	66,03%
	36054A04900488	294,94	132,57	44,95%
	36054A04900489	304,39	66,39	21,81%
	36054A04900490	2368,30	84,13	3,55%
	36054A04900491	5803,23	199,63	3,44%
	36054A04900492	7565,99	193,42	2,56%
	36054A04900495	564,70	34,90	6,18%
	36054A04900496	856,67	103,77	12,11%
	36054A04900498	1076,51	123,44	11,47%
	36054A04900502	1941,73	511,50	26,34%
	36054A04900503	1794,32	29,67	1,65%
	36054A04900505	702,29	667,28	95,01%
	36054A04900506	639,32	591,58	92,53%
	36054A04900507	1127,65	1122,06	99,50%
	36054A04900508	382,25	382,25	100,00%
	36054A04900509	558,71	558,65	99,99%
	36054A04900510	321,51	117,87	36,66%
	36054A04900519	1806,25	22,48	1,24%
	36054A04900520	383,32	378,58	98,76%
	36054A04900521	412,59	351,48	85,19%
	36054A04900522	867,43	593,16	68,38%
	36054A04900523	1062,70	194,80	18,33%
	36054A04900524	1058,05	665,71	62,92%
	36054A04900525	792,33	754,75	95,26%
	36054A04900526	1867,52	1862,28	99,72%
	36054A04900527	897,90	897,90	100,00%
	36054A04900528	1495,41	1495,30	99,99%
	36054A04900529	911,18	911,18	100,00%
	36054A04900530	780,46	780,46	100,00%
	36054A04900531	302,07	302,07	100,00%
	36054A04900532	295,10	253,84	86,02%
	36054A04900533	280,09	280,09	100,00%
	36054A04900534	144,64	144,64	100,00%
	36054A04900535	167,76	140,76	83,91%
	36054A04900539	1263,60	1144,95	90,61%
	36054A04900540	1416,05	1415,35	99,95%
	36054A04900541	1552,65	1550,75	99,88%
	36054A04900542	538,92	530,01	98,35%
	36054A04900544	2404,15	337,20	14,03%
	36054A04900548	104,48	76,22	72,95%
	36054A04900549	1021,32	1021,32	100,00%

Plano nº 0261A-0408 - páxina 31

Pode verificar a integridade deste documento no seguinte enderezo:
<https://sede.depo.gal>
Código seguro de verificación: VSVR3D0DQZX607KI



Mércores, 11 de agosto de 2021

Núm. 153

Plano Nº 0261A-0408	Referencia Catastral	Superficie (m²)	Superficie Afectada (m²)	Porcentaxe Afectada
	36054A04900550	1221,47	1221,47	100,00%
	36054A04900551	744,06	744,06	100,00%
	36054A04900552	456,24	371,09	81,34%
	36054A04900553	226,74	207,35	91,45%
	36054A04900554	195,51	181,61	92,89%
	36054A04900555	181,00	169,90	93,87%
	36054A04900556	76,10	72,69	95,53%
	36054A04900557	111,11	106,66	96,00%
	36054A04900558	149,75	144,23	96,31%
	36054A04900559	231,77	231,49	99,88%
	36054A04900560	1586,47	1586,47	100,00%
	36054A04900561	2384,89	852,62	35,75%
	36054A04900562	413,69	142,45	34,43%
	36054A04900563	441,38	138,49	31,38%
	36054A04900564	431,79	140,32	32,50%
	36054A04900566	3402,21	987,36	29,02%
	36054A04900567	894,37	182,21	20,37%
	36054A04900568	711,94	221,95	31,18%
	36054A04900569	596,96	277,66	46,51%
	36054A04900570	820,67	517,51	63,06%
	36054A04900571	602,99	97,40	16,15%
	36054A04900572	577,26	149,41	25,88%
	36054A04900573	465,43	205,62	44,18%
	36054A04900574	481,45	238,43	49,52%
	36054A04900575	452,94	202,79	44,77%
	36054A04900637	1387,67	44,01	3,17%
	36054A04900638	1812,33	422,24	23,30%
	36054A04900639	195,82	195,82	100,00%
	36054A04900641	691,47	691,47	100,00%
	36054A05000023	443,35	428,08	96,55%
	36054A05000025	806,80	577,41	71,57%
	36054A05000026	555,73	326,71	58,79%
	36054A05000027	397,68	263,10	66,16%
	36054A05000028	688,18	519,54	75,50%
	36054A05000032	1122,75	308,33	27,46%
	36054A05000033	1227,13	369,73	30,13%
	36054A05000034	1558,62	499,87	32,07%
	36054A05000045	1379,91	846,77	61,36%
	36054A05000046	3434,38	2657,01	77,37%
	36054A05000050	774,58	209,19	27,01%
	36054A05000051	1045,71	256,73	24,55%
	36054A05000052	1228,84	62,07	5,05%
	36054A05000053	1613,53	222,68	13,80%
	36054A05000054	2513,21	1062,35	42,27%
	36054A05000055	1015,39	599,09	59,00%

Plano nº 0261A-0408 - páxina 32

Pode verificar a integridade deste documento no seguinte enderezo:

<https://sede.depo.gal>

Código seguro de verificación: VSVR3D0DQZX607KI



Mércores, 11 de agosto de 2021

Núm. 153

Plano Nº 0261A-0408	Referencia Catastral	Superficie (m²)	Superficie Afectada (m²)	Porcentaxe Afectada
	36054A05000056	2416,61	1799,63	74,47%
	36054A05000092	3229,05	825,67	25,57%
	36054A05000093	1352,60	1000,76	73,99%
	36054A05000094	824,37	824,37	100,00%
	36054A05000095	645,07	92,01	14,26%
	36054A05000096	286,21	14,61	5,10%
	36054A05000099	2202,64	2202,64	100,00%
	36054A05000101	4577,65	2389,48	52,20%
	36054A05000102	1636,65	302,32	18,47%
	36054A05000103	1119,60	474,27	42,36%
	36054A05000104	1500,42	1043,87	69,57%
	36054A05000105	1190,95	32,86	2,76%
	36054A05000115	2149,14	44,71	2,08%
	36054A05000116	941,81	42,83	4,55%
	36054A05000117	1323,67	176,14	13,31%
	36054A05000118	883,70	205,79	23,29%
	36054A05000119	711,63	355,45	49,95%
	36054A05000120	544,07	300,99	55,32%
	36054A05000121	1064,33	326,32	30,66%
	36054A05000156	544,06	544,06	100,00%
	36054A05000157	539,50	539,50	100,00%
	36054A05000158	500,59	311,54	62,24%
	36054A05000270	2470,92	1980,41	80,15%
	36054A05100161	6116,64	3182,95	52,04%
	36054A05100162	803,45	430,97	53,64%
	36054A05100163	828,51	285,07	34,41%
	36054A05100164	502,21	52,09	10,37%
	36054A05100168	1282,40	610,32	47,59%
	36054A05100175	1132,45	696,04	61,46%
	36054A05100176	1122,10	1031,09	91,89%
	36054A05100177	1038,45	726,91	70,00%
	36054A05100178	1350,61	875,57	64,83%
	36054A05100179	685,15	451,01	65,83%
	36054A05100180	345,98	177,73	51,37%
	36054A05100181	196,96	59,19	30,05%
	36054A05100183	623,90	5,68	0,91%
	36054A05200182	779,22	304,73	39,11%
	36054A05200330	2348,57	1465,51	62,40%
	36054A05200331	1150,58	253,83	22,06%
	36054A05200332	493,29	157,86	32,00%
	36054A05200333	794,11	109,69	13,81%
	36054A05200334	696,12	82,08	11,79%
	36054A05200335	516,94	89,55	17,32%
	36054A05200336	598,68	421,63	70,43%
	36054A05200337	650,85	248,78	38,22%

Plano nº 0261A-0408 - páxina 33

Podemos verificar a integridade deste documento no seguinte enderezo:
<https://sede.depo.gal>
Código seguro de verificación: VSVR3D0DQZ607KI



Mércores, 11 de agosto de 2021

Núm. 153

Plano Nº 0261A-0408	Referencia Catastral	Superficie (m²)	Superficie Afectada (m²)	Porcentaxe Afectada
	36054A05200338	1556,31	617,72	39,69%
	36054A05200339	1463,43	523,77	35,79%
	36054A05200340	1570,04	559,03	35,61%
	36054A05200341	1362,87	445,35	32,68%
	36054A05200345	764,57	81,94	10,72%
	36054A05200346	764,31	12,66	1,66%
	36054A05200667	747,98	232,27	31,05%
	36054A07300119	11959,90	1456,62	12,18%
	36054A07300126	912,53	698,97	76,60%
	36054A07300127	291,09	291,09	100,00%
	36054A07300128	224,48	25,53	11,37%
	36054A07300129	360,60	40,93	11,35%
	36054A07300130	865,98	812,52	93,83%
	36054A07300131	274,34	274,34	100,00%
	36054A07300132	294,02	294,02	100,00%
	36054A07300133	320,55	320,55	100,00%
	36054A07300134	7430,69	936,90	12,61%
	36054A07300137	2484,64	2484,64	100,00%
	36054A07300138	1367,18	604,69	44,23%
	36054A07300139	953,08	336,08	35,26%
	36054A07300140	719,93	157,30	21,85%
	36054A07300143	653,16	53,14	8,14%
	36054A07300144	765,97	81,68	10,66%
	36054A07300145	661,12	165,29	25,00%
	36054A07300146	582,06	207,42	35,64%
	36054A07300147	570,08	517,32	90,75%
	36054A07300148	1300,80	1300,75	100,00%
	36054A07300149	3574,38	2332,39	65,25%
	36054A07300153	233,08	31,18	13,38%
	36054A07300154	191,90	190,41	99,23%
	36054A07300155	405,56	378,55	93,34%
	36054A07300156	2439,10	1099,03	45,06%
	36054A07300157	266,31	266,31	100,00%
	36054A07300158	1780,24	683,03	38,37%
	36054A07300160	35,77	35,77	100,00%
	36054A07300161	31,08	31,08	100,00%
	36054A07300162	2988,62	1176,28	39,36%
	36054A07300202	2386,95	365,66	15,32%
	36054A07300206	643,33	293,21	45,58%
	36054A07300207	442,76	400,13	90,37%
	36054A07300208	1037,30	1035,06	99,78%
	36054A07300209	487,39	457,66	93,90%
	36054A07300210	536,77	492,13	91,68%
	36054A07300211	1733,88	1089,16	62,82%
	36054A07300231	661,00	14,68	2,22%

Plano nº 0261A-0408 - páxina 34

Pode verificar a integridade deste documento no seguinte enderezo:
<https://sede.depo.gal>
Código seguro de verificación: VSVR3D0DQZX607KI



Mércores, 11 de agosto de 2021

Núm. 153

Plano Nº 0261A-0408	Referencia Catastral	Superficie (m²)	Superficie Afectada (m²)	Porcentaxe Afectada
	36054A07300232	4263,13	69,87	1,64%
	36054A07300251	6809,34	842,77	12,38%
	36054A07300252	597,68	392,27	65,63%
	36054A07300253	377,42	259,16	68,67%
	36054A07300254	265,13	167,35	63,12%
	36054A07300255	422,64	401,72	95,05%
	36054A07300256	296,13	296,13	100,00%
	36054A07300257	416,23	416,23	100,00%
	36054A07300258	1770,34	269,01	15,20%
	36054A07300259	1131,15	880,98	77,88%
	36054A07300260	2214,52	1844,11	83,27%
	36054A07300261	5159,66	25,41	0,49%
	36054A07300262	1272,47	1054,92	82,90%
	36054A07300263	1027,35	964,38	93,87%
	36054A07300264	876,42	719,97	82,15%
	36054A07300265	911,24	692,31	75,97%
	36054A07300266	693,85	450,00	64,86%
	36054A07300267	611,58	407,02	66,55%
	36054A07300268	727,97	438,95	60,30%
	36054A07300269	841,92	483,96	57,48%
	36054A07300472	895,60	893,99	99,82%
	36054A07300481	256,03	39,31	15,35%
	36054A07300482	329,21	329,21	100,00%
	36054A07300483	414,09	398,73	96,29%
	36054A07300484	1221,57	242,99	19,89%
	36054A07400102	113140,87	3389,11	3,00%
	36054A07600108	75174,53	10390,05	13,82%
	36054A07600222	5192,51	2020,63	38,91%
	36054A07600239	13401,15	7691,20	57,39%
	36054A07700015	32264,79	9977,36	30,92%
	36054A07700049	65604,62	5536,43	8,44%
	36054A07700425	8101,23	24,72	0,31%
	36054A07700426	10506,22	3002,19	28,58%
	36054A07700427	58114,49	1984,09	3,41%
	36054A07700435	2441,87	887,07	36,33%
	36054A07700436	2105,32	34,84	1,65%
	36054A07700438	376,85	149,39	39,64%
	36054A07700439	875,72	357,58	40,83%
	36054A07700440	461,56	160,64	34,80%
	36054A07700441	393,64	140,69	35,74%
	36054A07700442	383,49	138,93	36,23%
	36054A07700593	81030,90	5486,79	6,77%

Plano nº 0261A-0408 - páxina 35

Podemos verificar a integridade deste documento no seguinte enderezo:
<https://sede.depo.gal>
Código seguro de verificación: VSVR3D0DQZ607KI



Mércores, 11 de agosto de 2021

Núm. 153

Plano Nº 0261A-0507	Referencia Catastral	Superficie (m²)	Superficie Afectada (m²)	Porcentaxe Afectada
	36054A03400130	3110,17	2578,05	82,89%
	36054A03400132	594,12	593,02	99,81%
	36054A03400133	594,45	594,45	100,00%
	36054A03400134	2768,86	2768,86	100,00%
	36054A03400148	299,58	94,06	31,40%
	36054A03400149	1261,00	1118,74	88,72%
	36054A03400150	1395,63	624,67	44,76%
	36054A03400158	188,36	88,88	47,19%
	36054A03400216	1096,68	53,56	4,88%
	36054A03400221	1948,35	1914,03	98,24%
	36054A03400222	1641,57	1638,97	99,84%
	36054A03400223	1460,07	1159,11	79,39%
	36054A03400224	1048,27	786,80	75,06%
	36054A03400237	252,59	221,34	87,63%
	36054A03400238	211,37	211,37	100,00%
	36054A03400239	199,03	199,03	100,00%
	36054A03400240	802,65	712,48	88,77%
	36054A03400241	2855,68	2742,61	96,04%
	36054A03400242	459,04	459,04	100,00%
	36054A03400243	281,83	281,83	100,00%
	36054A03400244	1845,67	1728,47	93,65%
	36054A03400245	928,19	928,19	100,00%
	36054A03400246	751,61	289,42	38,51%
	36054A03400247	2142,50	438,61	20,47%
	36054A03400261	634,73	634,73	100,00%
	36054A03400263	1815,46	1715,78	94,51%
	36054A03400265	624,25	624,23	100,00%
	36054A03400266	724,60	724,60	100,00%
	36054A03400267	642,73	642,73	100,00%
	36054A03400268	526,28	472,26	89,73%
	36054A03400269	763,93	344,56	45,10%
	36054A03400271	226,40	226,40	100,00%
	36054A03400291	3227,05	3091,29	95,79%
	36054A03400292	805,58	453,36	56,28%
	36054A03400322	3524,98	22,23	0,63%
	36054A03400323	2038,06	453,11	22,23%
	36054A03400324	1176,72	938,17	79,73%
	36054A03400325	1684,11	1015,22	60,28%
	36054A03400326	4063,86	2265,83	55,76%
	36054A03400327	138,16	136,80	99,02%
	36054A03400401	4550,68	794,58	17,46%
	36054A03406002	829,69	763,58	92,03%
	36054A03406003	1670,77	96,09	5,75%
	36054A03410262	1068,19	349,29	32,70%
	36054A03410264	902,20	433,31	48,03%

Plano nº 0261A-0507 - páxina 1

Pode verificar a integridade deste documento no seguinte enderezo:
<https://sede.depo.gal>
Código seguro de verificación:SVR3D0DQZX607KI



Mércores, 11 de agosto de 2021

Núm. 153

Plano Nº 0261A-0507	Referencia Catastral	Superficie (m²)	Superficie Afectada (m²)	Porcentaxe Afectada
	36054A03500001	9739,08	6017,45	61,79%
	36054A03500002	5727,71	1301,79	22,73%
	36054A03500003	1229,03	15,32	1,25%
	36054A03500004	400,04	122,38	30,59%
	36054A03500005	1691,16	1393,76	82,41%
	36054A03500006	4196,67	277,56	6,61%
	36054A03500007	2338,59	763,33	32,64%
	36054A03500045	66816,04	15120,38	22,63%
	36054A03600024	5102,99	1881,43	36,87%
	36054A03600025	2646,50	670,29	25,33%
	36054A03600030	2995,84	18,04	0,60%
	36054A03600031	5211,11	190,17	3,65%
	36054A03600032	1656,87	1424,16	85,95%
	36054A03600033	558,01	243,04	43,55%
	36054A03600034	501,66	501,66	100,00%
	36054A03600035	905,44	905,44	100,00%
	36054A03600036	995,64	882,44	88,63%
	36054A03600037	1044,72	729,37	69,81%
	36054A03600044	3384,58	1721,06	50,85%
	36054A03600045	852,04	746,14	87,57%
	36054A03600047	556,66	476,85	85,66%
	36054A03600048	1270,83	1134,08	89,24%
	36054A03600054	2329,34	51,07	2,19%
	36054A03600057	927,00	762,36	82,24%
	36054A03600058	978,71	144,57	14,77%
	36054A03600059	1088,00	236,54	21,74%
	36054A03600063	6705,47	298,94	4,46%
	36054A03600076	618,65	535,61	86,58%
	36054A03600083	663,80	227,59	34,29%
	36054A03600084	700,38	700,38	100,00%
	36054A03600085	958,43	940,09	98,09%
	36054A03600086	902,30	902,30	100,00%
	36054A03600087	980,98	961,57	98,02%
	36054A03600088	2027,36	1235,48	60,94%
	36054A03600089	841,48	317,58	37,74%
	36054A03600090	784,18	481,19	61,36%
	36054A03600091	711,18	366,04	51,47%
	36054A03600092	1542,69	1514,40	98,17%
	36054A03600122	1204,57	1202,26	99,81%
	36054A03600124	2019,91	2011,12	99,56%
	36054A03600125	435,00	435,00	100,00%
	36054A03600126	517,00	508,40	98,34%
	36054A03600127	194,00	194,00	100,00%
	36054A03600128	189,00	168,23	89,01%
	36054A03600129	251,81	182,43	72,45%

Plano nº 0261A-0507 - páxina 2

Pode verificar a integridade deste documento no seguinte enderezo:
<https://sede.depo.gal>
Código seguro de verificación: VSVR3D0DQZX607KI



Mércores, 11 de agosto de 2021

Núm. 153

Plano Nº 0261A-0507	Referencia Catastral	Superficie (m²)	Superficie Afectada (m²)	Porcentaxe Afectada
	36054A03700006	68441,86	3352,19	4,90%
	36054A03700029	8629,00	1241,45	14,39%
	36054A03700031	1479,57	24,58	1,66%
	36054A03700039	1855,85	329,76	17,77%
	36054A03700040	24023,42	12712,86	52,92%
	36054A03700043	1367,66	43,13	3,15%
	36054A03700045	338,72	334,23	98,67%
	36054A03700046	517,43	488,56	94,42%
	36054A03700047	339,12	287,29	84,72%
	36054A03700048	580,05	411,72	70,98%
	36054A03700049	229,16	108,75	47,45%
	36054A03700050	453,34	103,56	22,84%
	36054A03700051	426,82	45,31	10,62%
	36054A03700063	2259,67	613,17	27,14%
	36054A03700069	410,85	360,88	87,84%
	36054A03700071	723,94	391,17	54,03%
	36054A03700072	729,68	343,77	47,11%
	36054A03700073	4038,13	2193,23	54,31%
	36054A03700074	797,91	458,24	57,43%
	36054A03700075	889,23	509,27	57,27%
	36054A03700076	605,46	472,06	77,97%
	36054A03700077	664,27	664,27	100,00%
	36054A03700078	1027,95	1027,95	100,00%
	36054A03700079	810,17	805,57	99,43%
	36054A03700080	1096,03	639,79	58,37%
	36054A03700098	790,55	452,49	57,24%
	36054A03700099	381,89	207,69	54,38%
	36054A03700111	980,51	618,71	63,10%
	36054A03700112	5204,51	952,61	18,30%
	36054A03700120	598,23	429,21	71,75%
	36054A03700121	501,23	354,66	70,76%
	36054A03700122	568,51	380,73	66,97%
	36054A03700123	604,45	395,44	65,42%
	36054A03700124	708,92	433,59	61,16%
	36054A03700125	512,47	315,13	61,49%
	36054A03700126	1286,00	819,04	63,69%
	36054A03700127	631,02	379,87	60,20%
	36054A03700128	673,45	415,47	61,69%
	36054A03700129	491,68	312,36	63,53%
	36054A03700130	159,57	153,42	96,14%
	36054A03700134	1587,00	1444,84	91,04%
	36054A03700135	52351,26	16975,83	32,43%
	36054A03700136	1461,89	16,35	1,12%
	36054A03700137	8316,12	6709,32	80,68%
	36054A03700138	17110,12	2178,64	12,73%

Plano nº 0261A-0507 - páxina 3

Pode verificar a integridade deste documento no seguinte enderezo:
<https://sede.depo.gal>
 Código seguro de verificación: VSVR3D0DQZ607KI



Mércores, 11 de agosto de 2021

Núm. 153

Plano Nº 0261A-0507	Referencia Catastral	Superficie (m²)	Superficie Afectada (m²)	Porcentaxe Afectada
	36054A03700315	2961,13	414,15	13,99%
	36054A03700316	2767,54	1175,36	42,47%
	36054A03700362	2407,42	557,33	23,15%
	36054A03700364	4783,50	962,34	20,12%
	36054A03700365	4447,69	963,94	21,67%
	36054A03700366	12861,63	2165,20	16,83%
	36054A03700368	8677,61	4411,26	50,83%
	36054A03700369	785,97	785,97	100,00%
	36054A03700375	2181,86	144,12	6,61%
	36054A03700376	4623,19	375,28	8,12%
	36054A03700379	2082,48	1678,14	80,58%
	36054A03700382	890,12	212,82	23,91%
	36054A03700383	2742,72	2742,72	100,00%
	36054A03700384	350,71	350,71	100,00%
	36054A03700385	352,61	347,51	98,55%
	36054A03700386	483,56	450,12	93,08%
	36054A03700387	1186,35	1186,35	100,00%
	36054A03700388	591,98	591,98	100,00%
	36054A03700389	421,68	398,61	94,53%
	36054A03700390	585,31	433,63	74,09%
	36054A03700393	2696,10	304,40	11,29%
	36054A03700394	1408,54	1292,08	91,73%
	36054A03700395	2458,82	2092,54	85,10%
	36054A03700396	999,19	596,35	59,68%
	36054A03700397	1201,54	699,60	58,23%
	36054A03700398	1044,41	489,27	46,85%
	36054A03700399	868,08	425,31	48,99%
	36054A03700400	492,14	198,98	40,43%
	36054A03700401	317,67	57,54	18,11%
	36054A03700405	1283,00	205,24	16,00%
	36054A03700406	929,43	103,81	11,17%
	36054A03700407	1527,33	1494,08	97,82%
	36054A03700408	1276,72	1243,31	97,38%
	36054A03700411	1052,33	24,60	2,34%
	36054A03700412	997,26	59,78	5,99%
	36054A03700413	927,26	51,58	5,56%
	36054A03700414	1307,94	85,68	6,55%
	36054A03700415	515,90	43,96	8,52%
	36054A03700416	675,04	72,96	10,81%
	36054A03700417	531,09	53,19	10,02%
	36054A03700418	2467,23	1105,54	44,81%
	36054A03700419	1046,37	782,36	74,77%
	36054A03700420	1041,29	812,43	78,02%
	36054A03700421	846,47	677,34	80,02%
	36054A03700422	611,36	493,31	80,69%

Plano nº 0261A-0507 - páxina 4

Pode verificar a integridade deste documento no seguinte enderezo:
<https://sede.depo.gal>
Código seguro de verificación: VSVR3D0DQZX607KI



Mércores, 11 de agosto de 2021

Núm. 153

Plano Nº 0261A-0507	Referencia Catastral	Superficie (m²)	Superficie Afectada (m²)	Porcentaxe Afectada
	36054A03700423	891,78	725,98	81,41%
	36054A03700424	824,09	679,10	82,41%
	36054A03700425	855,23	708,70	82,87%
	36054A03700426	4291,89	492,80	11,48%
	36054A03700428	250,02	154,23	61,69%
	36054A03700429	486,69	486,69	100,00%
	36054A03700430	789,70	322,02	40,78%
	36054A03700431	406,05	137,94	33,97%
	36054A03700432	672,66	213,83	31,79%
	36054A03700433	1572,60	1550,43	98,59%
	36054A03700434	2330,97	1145,01	49,12%
	36054A03700435	1212,68	413,93	34,13%
	36054A03700437	435,54	75,25	17,28%
	36054A03700448	3947,84	1626,61	41,20%
	36054A03700450	1739,88	45,18	2,60%
	36054A03700452	4344,60	63,02	1,45%
	36054A03700453	1513,42	1417,22	93,64%
	36054A03700454	4790,49	1642,59	34,29%
	36054A03700455	6917,76	854,88	12,36%
	36054A03700502	745,08	605,66	81,29%
	36054A03700511	153,25	52,20	34,06%
	36054A03700804	643,50	292,50	45,45%
	36054A03700809	4197,93	3539,69	84,32%
	36054A03700824	668,82	342,82	51,26%
	36054A03700825	533,32	533,32	100,00%
	36054A03700831	1751,65	1697,88	96,93%
	36054A03700832	940,94	939,10	99,81%
	36054A03700859	2021,27	2018,32	99,85%
	36054A03700866	404,53	400,44	98,99%
	36054A03705001	7302,69	3470,61	47,52%
	36054A03706016	222,10	62,79	28,27%
	36054A03706017	529,20	469,25	88,67%



Mércores, 11 de agosto de 2021

Núm. 153

Plano Nº 0261A-0508	Referencia Catastral	Superficie (m²)	Superficie Afectada (m²)	Porcentaxe Afectada
	36054A03700029	8629,00	1241,45	14,39%
	36054A03700031	1479,57	24,58	1,66%
	36054A03700039	1855,85	329,76	17,77%
	36054A03700040	24023,42	12712,86	52,92%
	36054A03700041	2800,23	1978,66	70,66%
	36054A03700062	3460,52	3002,18	86,76%
	36054A03700063	2259,67	613,17	27,14%
	36054A03700064	1257,61	662,29	52,66%
	36054A03700065	4586,03	3677,45	80,19%
	36054A03700128	673,45	415,47	61,69%
	36054A03700129	491,68	312,36	63,53%
	36054A03700130	159,57	153,42	96,14%
	36054A03700131	148,00	146,52	99,00%
	36054A03700132	141,00	141,00	100,00%
	36054A03700133	372,07	326,82	87,84%
	36054A03700135	52351,26	16975,83	32,43%
	36054A03700158	172,36	172,36	100,00%
	36054A03700187	794,44	136,08	17,13%
	36054A03700188	363,85	363,85	100,00%
	36054A03700189	998,14	766,39	76,78%
	36054A03700190	1313,33	737,05	56,12%
	36054A03700191	1307,80	748,03	57,20%
	36054A03700192	2977,02	1852,18	62,22%
	36054A03700193	1212,51	826,31	68,15%
	36054A03700194	1017,20	989,23	97,25%
	36054A03700195	2404,05	2404,05	100,00%
	36054A03700196	859,02	820,68	95,54%
	36054A03700200	5331,23	3521,55	66,06%
	36054A03700210	157,99	157,99	100,00%
	36054A03700211	907,19	592,31	65,29%
	36054A03700212	912,93	655,62	71,81%
	36054A03700213	1331,82	536,31	40,27%
	36054A03700214	691,81	157,90	22,82%
	36054A03700215	954,72	130,30	13,65%
	36054A03700217	1182,67	221,44	18,72%
	36054A03700218	1054,42	1017,19	96,47%
	36054A03700219	454,23	20,19	4,45%
	36054A03700220	650,01	10,39	1,60%
	36054A03700233	1175,86	641,37	54,54%
	36054A03700235	1996,14	1996,14	100,00%
	36054A03700236	851,58	835,27	98,08%
	36054A03700237	747,44	510,18	68,26%
	36054A03700238	645,05	220,88	34,24%
	36054A03700239	563,79	78,33	13,89%
	36054A03700249	495,87	489,82	98,78%

Plano nº 0261A-0508 - páxina 1

Podere verificar a integridade deste documento no seguinte enderezo:
<https://sede.depo.gal>
Código seguro de verificación: VSVR3D0DQZ607KI



Mércores, 11 de agosto de 2021

Núm. 153

Plano Nº 0261A-0508	Referencia Catastral	Superficie (m²)	Superficie Afectada (m²)	Porcentaxe Afectada
	36054A03700250	525,61	525,61	100,00%
	36054A03700251	509,08	509,08	100,00%
	36054A03700252	4944,60	2143,70	43,35%
	36054A03700254	3007,79	1543,03	51,30%
	36054A03700255	2920,79	2000,18	68,48%
	36054A03700256	420,63	58,65	13,94%
	36054A03700257	353,49	55,73	15,77%
	36054A03700258	646,91	149,02	23,04%
	36054A03700259	734,26	72,56	9,88%
	36054A03700260	674,10	61,96	9,19%
	36054A03700261	2465,19	654,69	26,56%
	36054A03700262	293,96	293,96	100,00%
	36054A03700263	999,96	271,85	27,19%
	36054A03700264	1065,38	406,86	38,19%
	36054A03700266	632,01	375,51	59,42%
	36054A03700271	2769,28	345,83	12,49%
	36054A03700272	2377,70	233,47	9,82%
	36054A03700273	594,94	329,11	55,32%
	36054A03700278	3478,11	1466,89	42,17%
	36054A03700279	3580,73	795,54	22,22%
	36054A03700280	657,31	86,28	13,13%
	36054A03700281	737,71	116,85	15,84%
	36054A03700282	1554,67	236,13	15,19%
	36054A03700297	1006,17	345,65	34,35%
	36054A03700298	153,20	153,20	100,00%
	36054A03700299	665,13	184,16	27,69%
	36054A03700300	977,94	111,08	11,36%
	36054A03700301	943,60	247,48	26,23%
	36054A03700302	1972,03	1295,26	65,68%
	36054A03700303	8191,69	6264,73	76,48%
	36054A03700313	1892,48	860,04	45,45%
	36054A03700314	423,29	349,58	82,58%
	36054A03700315	2961,13	414,15	13,99%
	36054A03700316	2767,54	1175,36	42,47%
	36054A03700362	2407,42	557,33	23,15%
	36054A03700457	2654,46	1526,70	57,51%
	36054A03700459	644,66	61,17	9,49%
	36054A03700462	2552,88	2427,38	95,08%
	36054A03700463	1388,82	1121,93	80,78%
	36054A03700464	889,22	833,74	93,76%
	36054A03700465	550,27	550,27	100,00%
	36054A03700466	576,43	576,43	100,00%
	36054A03700467	1466,93	119,32	8,13%
	36054A03700468	187,34	34,01	18,16%
	36054A03700469	149,69	98,35	65,70%

Plano nº 0261A-0508 - páxina 2

Pode verificar a integridade deste documento no seguinte enderezo:
<https://sede.depo.gal>
 Código seguro de verificación: VSVR3D0DQZX607KI



Mércores, 11 de agosto de 2021

Núm. 153

Plano Nº 0261A-0508	Referencia Catastral	Superficie (m²)	Superficie Afectada (m²)	Porcentaxe Afectada
	36054A03700470	122,32	122,32	100,00%
	36054A03700471	461,60	451,25	97,76%
	36054A03700478	21055,87	2851,57	13,54%
	36054A03700507	420,63	420,63	100,00%
	36054A03700514	447,75	106,42	23,77%
	36054A03700515	623,18	10,50	1,68%
	36054A03700519	748,20	184,96	24,72%
	36054A03700809	4197,93	3539,69	84,32%
	36054A03700810	22428,73	4953,44	22,09%
	36054A03700811	3117,89	1624,29	52,10%
	36054A03700815	1604,34	920,78	57,39%
	36054A03700828	2471,36	2388,26	96,64%
	36054A03700829	134,67	80,65	59,89%
	36054A03700852	3986,78	778,57	19,53%
	36054A03700861	5795,99	224,82	3,88%
	36054A03700865	2219,70	211,81	9,54%
	36054A03700866	404,53	400,44	98,99%
	36054A03706005	759,23	302,10	39,79%
	36054A03800032	4185,80	416,97	9,96%
	36054A03800034	9885,56	1495,16	15,12%
	36054A03800035	1964,98	153,20	7,80%
	36054A03800036	1095,04	195,22	17,83%
	36054A03800037	893,15	308,94	34,59%
	36054A03800038	2968,88	1223,57	41,21%
	36054A03800039	1392,79	790,75	56,77%
	36054A03800040	1524,17	1140,51	74,83%
	36054A03800043	2453,43	193,04	7,87%
	36054A03800044	1189,29	94,78	7,97%
	36054A03800045	871,24	22,06	2,53%
	36054A03800056	8771,10	84,52	0,96%
	36054A03800059	3251,67	199,39	6,13%
	36054A03800060	1180,55	441,71	37,42%
	36054A03800061	935,52	555,44	59,37%
	36054A03800062	2018,11	1544,31	76,52%
	36054A03800063	735,53	649,97	88,37%
	36054A03800064	643,34	544,29	84,60%
	36054A03800065	548,77	292,01	53,21%
	36054A03800066	526,47	228,70	43,44%
	36054A03800067	948,41	438,25	46,21%
	36054A03800068	287,99	220,22	76,47%
	36054A03800069	339,59	260,72	76,77%
	36054A03800070	322,72	246,52	76,39%
	36054A03800071	406,76	302,89	74,46%
	36054A03800072	801,07	508,48	63,47%
	36054A03800073	539,59	528,65	97,97%

Plano nº 0261A-0508 - páxina 3

Pode verificar a integridade deste documento no seguinte enderezo:
<https://sede.depo.gal>
Código seguro de verificación: VSVR3D0DQZ607KI



Mércores, 11 de agosto de 2021

Núm. 153

Plano Nº 0261A-0508	Referencia Catastral	Superficie (m²)	Superficie Afectada (m²)	Porcentaxe Afectada
	36054A03800074	321,11	320,67	99,86%
	36054A03800075	428,40	428,40	100,00%
	36054A03800076	210,39	210,39	100,00%
	36054A03800077	288,28	288,28	100,00%
	36054A03800078	301,67	301,67	100,00%
	36054A03800079	310,05	271,28	87,49%
	36054A03800080	900,98	506,22	56,19%
	36054A03800081	355,01	139,82	39,39%
	36054A03800082	227,20	43,51	19,15%
	36054A03800100	1833,38	30,90	1,69%
	36054A03800101	974,17	74,69	7,67%
	36054A03800102	1475,66	230,34	15,61%
	36054A03800103	639,75	137,82	21,54%
	36054A03800104	509,32	116,32	22,84%
	36054A03800105	762,73	127,16	16,67%
	36054A03800106	724,56	207,36	28,62%
	36054A03800107	698,50	152,91	21,89%
	36054A03800108	511,09	147,12	28,78%
	36054A03800109	2112,02	675,57	31,99%
	36054A03800110	1159,20	383,03	33,04%
	36054A03800111	2309,95	821,67	35,57%
	36054A03800112	1638,63	1220,94	74,51%
	36054A03800113	1578,86	780,81	49,45%
	36054A03800114	1186,72	1005,28	84,71%
	36054A03800115	196,68	196,68	100,00%
	36054A03800116	793,55	775,83	97,77%
	36054A03800117	843,48	220,06	26,09%
	36054A03800118	301,56	90,04	29,86%
	36054A03800119	660,44	282,41	42,76%
	36054A03800122	3381,80	141,10	4,17%
	36054A03800126	445,84	122,27	27,43%
	36054A03800127	773,10	269,98	34,92%
	36054A03800128	738,27	252,86	34,25%
	36054A03800129	681,16	227,33	33,37%
	36054A03800130	178,52	178,52	100,00%
	36054A03800131	340,18	340,18	100,00%
	36054A03800132	4107,32	1071,61	26,09%
	36054A03800133	2774,59	918,39	33,10%
	36054A03800136	8604,70	1420,65	16,51%
	36054A03800137	1301,28	655,21	50,35%
	36054A03800138	468,22	468,22	100,00%
	36054A03800139	447,89	447,64	99,94%
	36054A03800143	228,04	228,04	100,00%
	36054A03800144	589,24	589,24	100,00%
	36054A03800145	825,48	825,48	100,00%

Plano nº 0261A-0508 - páxina 4

Pode verificar a integridade deste documento no seguinte enderezo:

<https://sede.depo.gal>

Código seguro de verificación: VSVR3D0DQZX607KI



Mércores, 11 de agosto de 2021

Núm. 153

Plano Nº 0261A-0508	Referencia Catastral	Superficie (m²)	Superficie Afectada (m²)	Porcentaxe Afectada
	36054A03800146	370,64	350,24	94,50%
	36054A03800160	17688,41	5287,71	29,89%
	36054A03800161	1945,32	1126,87	57,93%
	36054A03800162	3681,87	1049,37	28,50%
	36054A03800166	887,44	166,47	18,76%
	36054A03800167	1085,89	121,86	11,22%
	36054A03800192	8505,25	183,58	2,16%
	36054A03800214	1010,25	108,66	10,76%
	36054A03800215	762,28	316,32	41,50%
	36054A03800216	826,88	376,11	45,49%
	36054A03800217	825,85	418,86	50,72%
	36054A03800218	891,05	524,99	58,92%
	36054A03800219	715,77	456,00	63,71%
	36054A03800220	878,97	518,06	58,94%
	36054A03800221	3507,51	1949,83	55,59%
	36054A03800222	1580,82	998,35	63,15%
	36054A03800223	665,18	439,36	66,05%
	36054A03800224	742,69	630,31	84,87%
	36054A03800225	327,01	308,06	94,21%
	36054A03800226	307,66	250,79	81,52%
	36054A03800227	328,10	313,42	95,53%
	36054A03800228	765,67	757,29	98,91%
	36054A03800229	231,15	221,59	95,86%
	36054A03800230	331,92	307,74	92,71%
	36054A03800231	482,31	22,59	4,68%
	36054A03800232	405,11	379,78	93,75%
	36054A03800233	476,06	45,14	9,48%
	36054A03800234	738,54	361,80	48,99%
	36054A03800235	935,01	301,28	32,22%
	36054A03800236	327,93	176,40	53,79%
	36054A03800237	475,17	158,21	33,30%
	36054A03800238	1020,95	613,06	60,05%
	36054A03800239	440,53	419,31	95,18%
	36054A03800244	263,82	263,82	100,00%
	36054A03800245	828,91	828,91	100,00%
	36054A03800246	648,05	648,05	100,00%
	36054A03800247	749,80	730,94	97,48%
	36054A03800248	938,21	481,59	51,33%
	36054A03800249	788,90	146,57	18,58%
	36054A03800261	182520,61	14662,50	8,03%
	36054A03800263	652,50	142,53	21,84%
	36054A03800264	336,87	67,41	20,01%
	36054A03800265	613,70	255,05	41,56%
	36054A03800273	76394,46	11842,54	15,50%
	36054A03800277	1769,62	1413,93	79,90%

Plano nº 0261A-0508 - páxina 5

Podé verificar a integridade deste documento no seguinte enderezo:
<https://sede.depo.gal>
Código seguro de verificación: VSVR3D0DQZ607KI



Mércores, 11 de agosto de 2021

Núm. 153

Plano Nº 0261A-0508	Referencia Catastral	Superficie (m²)	Superficie Afectada (m²)	Porcentaxe Afectada
	36054A03800280	702,15	37,81	5,39%
	36054A03800281	749,44	46,15	6,16%
	36054A03800282	663,44	29,09	4,38%
	36054A03800283	693,09	50,92	7,35%
	36054A03800284	680,03	42,95	6,32%
	36054A03805000	47396,02	285,24	0,60%
	36054A03806028	2491,32	1355,68	54,42%
	36054A03806029	1564,24	1211,33	77,44%
	36054A03900093	28016,28	812,31	2,90%
	36054A03900217	3740,81	71,90	1,92%
	36054A03900264	3637,56	1129,44	31,05%
	36054A03900265	2798,05	23,85	0,85%
	36054A03900268	1054,29	54,26	5,15%
	36054A03900269	735,06	62,91	8,56%
	36054A03900270	1878,77	785,00	41,78%
	36054A03900271	1872,72	961,09	51,32%
	36054A03900272	628,29	319,80	50,90%
	36054A03900273	530,96	257,89	48,57%
	36054A03900274	646,30	577,38	89,34%
	36054A03900275	366,98	275,74	75,14%
	36054A03900276	433,41	433,41	100,00%
	36054A03900277	800,70	800,70	100,00%
	36054A03900278	1068,87	1027,78	96,16%
	36054A03900279	1291,44	134,78	10,44%
	36054A03900289	3634,85	178,70	4,92%
	36054A03900290	373,44	365,93	97,99%
	36054A03900291	233,28	233,28	100,00%
	36054A03900292	310,33	310,33	100,00%
	36054A03900296	1563,02	153,69	9,83%
	36054A03900297	2246,46	297,39	13,24%
	36054A03900298	1405,14	201,50	14,34%
	36054A03900299	293,30	44,51	15,17%
	36054A03900300	847,69	188,37	22,22%
	36054A03900301	661,23	411,15	62,18%
	36054A03900302	686,87	684,13	99,60%
	36054A03900305	524,41	46,70	8,91%
	36054A03900306	1026,86	479,05	46,65%
	36054A03900307	701,05	680,59	97,08%
	36054A03900308	672,63	672,63	100,00%
	36054A03900309	1790,86	1325,62	74,02%
	36054A03900310	1392,46	71,97	5,17%
	36054A03900353	3522,66	265,79	7,55%
	36054A03900549	437,69	398,75	91,10%
	36054A03900550	1553,65	925,86	59,59%
	36054A03900551	613,13	580,08	94,61%

Plano nº 0261A-0508 - páxina 6

Pode verificar a integridade deste documento no seguinte enderezo:
<https://sede.depo.gal>
Código seguro de verificación: VSVR3D0DQZX607KI



Mércores, 11 de agosto de 2021

Núm. 153

Plano Nº 0261A-0508	Referencia Catastral	Superficie (m²)	Superficie Afectada (m²)	Porcentaxe Afectada
	36054A03900552	2440,99	969,50	39,72%
	36054A07700015	32264,79	9977,36	30,92%
	36054A07700016	7844,95	1933,03	24,64%
	36054A07700019	3420,29	2578,21	75,38%
	36054A07700020	2256,15	2256,15	100,00%
	36054A07700021	9586,62	521,99	5,44%
	36054A07700022	4655,65	2417,50	51,93%
	36054A07700024	5408,99	526,32	9,73%
	36054A07700025	589,92	535,84	90,83%
	36054A07700026	1726,35	1726,35	100,00%
	36054A07700027	1788,38	586,42	32,79%
	36054A07700028	2425,78	1153,36	47,55%
	36054A07700029	1153,64	1094,27	94,85%
	36054A07700030	723,93	197,32	27,26%
	36054A07700031	713,76	129,26	18,11%
	36054A07700032	3470,14	371,30	10,70%
	36054A07700033	1100,24	1100,24	100,00%
	36054A07700034	1197,50	642,61	53,66%
	36054A07700035	1106,10	38,35	3,47%
	36054A07700072	458,07	38,98	8,51%
	36054A07700073	657,53	34,93	5,31%
	36054A07700074	803,84	20,42	2,54%
	36054A07700075	2173,50	222,67	10,24%
	36054A07700076	2534,80	77,62	3,06%
	36054A07700077	3144,23	49,58	1,58%
	36054A07700078	23548,55	2670,65	11,34%
	36054A07700425	8101,23	24,72	0,31%
	36054A07700426	10506,22	3002,19	28,58%
	36054A07700427	58114,49	1984,09	3,41%
	36054A07700433	2424,11	2061,58	85,04%
	36054A07700434	48,76	48,76	100,00%
	36054A07700435	2441,87	887,07	36,33%
	36054A07700436	2105,32	34,84	1,65%
	36054A07700437	47,03	47,03	100,00%
	36054A07700438	376,85	149,39	39,64%
	36054A07700439	875,72	357,58	40,83%
	36054A07700440	461,56	160,64	34,80%
	36054A07700441	393,64	140,69	35,74%
	36054A07700442	383,49	138,93	36,23%
	36054A07700445	266,80	266,64	99,94%
	36054A07700446	118,43	117,00	98,79%
	36054A07700591	1972,33	1349,40	68,42%
	36054A07700592	6777,74	5184,17	76,49%
	36054A07700593	81030,90	5486,79	6,77%
	36054A07700596	12684,17	6751,03	53,22%

Plano nº 0261A-0508 - páxina 7

Pode verificar a integridade deste documento no seguinte enderezo:
<https://sede.depo.gal>
 Código seguro de verificación: VSVR3D0DQZ607KI



Mércores, 11 de agosto de 2021

Núm. 153

Plano Nº 0261A-0508	Referencia Catastral	Superficie (m²)	Superficie Afectada (m²)	Porcentaxe Afectada
	36054A07700602	399,03	397,86	99,71%
	36054A07800155	757,41	750,96	99,15%
	36054A07800156	954,12	931,13	97,59%
	36054A07800157	849,51	838,72	98,73%
	36054A07800158	939,74	928,29	98,78%
	36054A07800159	353,72	353,10	99,82%
	36054A07800160	855,06	834,89	97,64%
	36054A07800161	538,40	522,19	96,99%
	36054A07800162	542,94	542,94	100,00%
	36054A07800163	398,08	398,08	100,00%
	36054A07800164	351,45	351,45	100,00%
	36054A07800165	283,38	283,38	100,00%
	36054A07800166	448,69	448,69	100,00%
	36054A07800167	442,30	442,30	100,00%
	36054A07800168	338,38	338,38	100,00%
	36054A07800169	317,76	317,76	100,00%
	36054A07800172	328,67	12,83	3,90%
	36054A07800173	478,45	33,08	6,91%
	36054A07800174	327,88	22,53	6,87%
	36054A07800175	488,30	45,57	9,33%
	36054A07800176	747,41	74,59	9,98%
	36054A07800177	151,15	11,90	7,87%
	36054A07800178	627,92	70,29	11,19%
	36054A07800183	742,39	178,00	23,98%
	36054A07800184	1023,76	786,31	76,81%
	36054A07800185	1068,93	1066,78	99,80%
	36054A07800186	1338,20	861,70	64,39%
	36054A07800187	713,00	623,80	87,49%
	36054A07800189	2004,70	1805,06	90,04%
	36054A07800190	1513,69	40,88	2,70%
	36054A07800192	1043,63	129,31	12,39%
	36054A07800193	568,74	31,57	5,55%
	36054A07800371	705,38	652,35	92,48%
	36054A07900004	790,67	151,59	19,17%
	36054A07900006	349,97	155,14	44,33%
	36054A07900007	836,39	631,59	75,51%
	36054A07900008	584,95	584,95	100,00%
	36054A07900009	260,15	260,15	100,00%
	36054A07900010	215,83	210,14	97,37%
	36054A07900011	234,52	198,77	84,76%
	36054A07900012	475,92	475,92	100,00%
	36054A07900013	411,17	411,17	100,00%
	36054A07900028	985,42	260,10	26,39%
	36054A07900029	608,10	200,48	32,97%
	36054A07900051	474,00	137,10	28,92%

Plano nº 0261A-0508 - páxina 8

Podemos verificar a integridade deste documento no seguinte enderezo:
<https://sede.depo.gal>
Código seguro de verificación: VSVR3D0DQZX607KI



Mércores, 11 de agosto de 2021

Núm. 153

Plano Nº 0261A-0508	Referencia Catastral	Superficie (m²)	Superficie Afectada (m²)	Porcentaxe Afectada
	36054A07900052	316,31	316,02	99,91%
	36054A07900053	901,42	901,42	100,00%
	36054A07900054	356,04	356,04	100,00%
	36054A07900055	1402,93	1402,93	100,00%
	36054A07900056	628,58	41,59	6,62%
	36054A07900077	1007,90	912,25	90,51%
	36054A07900078	1235,35	1235,35	100,00%
	36054A07900079	787,82	787,82	100,00%
	36054A07900080	1795,04	116,51	6,49%
	36054A07900081	606,72	31,66	5,22%
	36054A07900083	1871,63	160,12	8,56%
	36054A07900087	177,76	177,76	100,00%
	36054A07900088	1217,91	1197,92	98,36%
	36054A07900089	529,35	529,35	100,00%
	36054A07900090	571,78	571,78	100,00%
	36054A07900091	994,67	844,90	84,94%
	36054A07900092	1028,56	285,80	27,79%
	36054A07900101	1808,62	1807,47	99,94%
	36054A07900102	519,07	452,46	87,17%
	36054A07900104	1084,87	282,53	26,04%
	36054A07900105	1158,07	298,93	25,81%
	36054A07900106	738,84	467,89	63,33%
	36054A07900118	473,87	314,49	66,37%
	36054A07900119	437,04	366,94	83,96%
	36054A07900120	775,64	775,63	100,00%
	36054A07900130	513,69	164,75	32,07%
	36054A07900131	541,95	206,53	38,11%
	36054A07900132	595,62	197,23	33,11%
	36054A07900133	1503,01	499,40	33,23%
	36054A07900134	600,43	192,40	32,04%
	36054A07900135	718,39	250,50	34,87%
	36054A07900136	1087,22	445,48	40,97%
	36054A07900137	454,26	227,42	50,06%
	36054A07900138	676,36	399,34	59,04%
	36054A07900139	756,94	756,94	100,00%
	36054A07900140	442,03	442,03	100,00%
	36054A07900141	412,16	216,34	52,49%
	36054A07900142	227,11	30,22	13,31%
	36054A07900143	226,34	168,01	74,23%
	36054A07900144	1666,36	1483,03	89,00%
	36054A07900145	959,06	388,06	40,46%
	36054A07900146	359,38	359,38	100,00%
	36054A07900147	269,03	29,59	11,00%
	36054A07900148	161,56	16,28	10,07%
	36054A07900149	389,36	95,65	24,57%

Plano nº 0261A-0508 - páxina 9

Pode verificar a integridade deste documento no seguinte enderezo:
<https://sede.depo.gal>
Código seguro de verificación: VSVR3D0DQZ607KI



Mércores, 11 de agosto de 2021

Núm. 153

Plano Nº 0261A-0508	Referencia Catastral	Superficie (m²)	Superficie Afectada (m²)	Porcentaxe Afectada
	36054A07900150	638,96	222,77	34,86%
	36054A07900151	687,81	324,52	47,18%
	36054A07900152	3562,74	2654,24	74,50%
	36054A07900154	649,98	649,98	100,00%
	36054A07900155	177,00	177,00	100,00%
	36054A07900156	335,50	335,50	100,00%
	36054A07900157	234,14	234,14	100,00%
	36054A07900160	305,51	305,51	100,00%
	36054A07900162	1170,02	1170,02	100,00%
	36054A07900163	433,36	433,36	100,00%
	36054A07900164	216,31	215,87	99,80%
	36054A07900165	582,54	482,74	82,87%
	36054A07900168	7576,21	117,34	1,55%
	36054A07900170	989,21	113,14	11,44%
	36054A07900178	1093,18	30,16	2,76%
	36054A07900179	1127,35	98,45	8,73%
	36054A07900180	611,57	472,85	77,32%
	36054A07900181	411,46	411,46	100,00%
	36054A07900182	401,33	401,33	100,00%
	36054A07900183	521,09	485,88	93,24%
	36054A07900184	276,17	272,35	98,62%
	36054A07900185	289,53	289,53	100,00%
	36054A07900186	281,65	281,65	100,00%
	36054A07900187	442,30	442,30	100,00%
	36054A07900188	321,47	321,47	100,00%
	36054A07900189	635,10	602,53	94,87%
	36054A07900190	344,87	288,49	83,65%
	36054A07900191	427,29	293,56	68,70%
	36054A07900192	579,40	220,49	38,05%
	36054A07900193	303,43	29,12	9,60%
	36054A07900194	613,50	39,67	6,47%
	36054A07900201	2787,66	46,05	1,65%
	36054A07900202	258,95	79,47	30,69%
	36054A07900203	264,54	45,49	17,19%
	36054A07900204	232,33	17,85	7,68%
	36054A07900206	527,58	523,29	99,19%
	36054A07900207	625,37	439,42	70,27%
	36054A07900208	300,87	300,87	100,00%
	36054A07900209	61,73	61,73	100,00%
	36054A07900210	61,16	61,16	100,00%
	36054A07900211	1513,33	1106,24	73,10%
	36054A07900212	3527,89	3420,42	96,95%
	36054A07900213	1109,70	587,27	52,92%
	36054A07900220	253,06	253,06	100,00%
	36054A07900221	281,61	279,56	99,27%

Plano nº 0261A-0508 - páxina 10

Podemos verificar a integridade deste documento no seguinte enderezo:
<https://sede.depo.gal>
Código seguro de verificación: VSVR3D0DQZX607K1



Mércores, 11 de agosto de 2021

Núm. 153

Plano Nº 0261A-0508	Referencia Catastral	Superficie (m²)	Superficie Afectada (m²)	Porcentaxe Afectada
	36054A07900222	782,80	32,59	4,16%
	36054A07900223	4586,06	66,03	1,44%
	36054A07900333	1036,57	43,91	4,24%
	36054A07900334	1044,46	163,93	15,70%
	36054A07900335	468,57	310,08	66,18%
	36054A07900336	403,71	313,05	77,54%
	36054A07900337	1453,27	1366,33	94,02%
	36054A07900338	786,29	786,29	100,00%
	36054A07900339	6784,16	5487,90	80,89%
	36054A07900340	568,17	568,17	100,00%
	36054A07900341	580,46	580,46	100,00%
	36054A07900342	630,37	630,37	100,00%
	36054A07900343	648,09	648,09	100,00%
	36054A07900344	501,19	131,43	26,22%
	36054A07900345	1704,28	1174,45	68,91%
	36054A07900346	2107,46	326,64	15,50%
	36054A07900347	4348,47	2058,80	47,35%
	36054A07900348	2181,95	672,62	30,83%
	36054A07900349	1349,17	1347,48	99,87%
	36054A07900350	1098,36	1098,36	100,00%
	36054A07900351	834,66	834,52	99,98%
	36054A07900352	395,72	392,26	99,13%
	36054A07900353	1001,95	1001,95	100,00%
	36054A07900355	588,21	588,21	100,00%
	36054A08000001	1492,24	725,32	48,61%
	36054A08000002	3828,39	59,60	1,56%
	36054A08000007	627,51	167,43	26,68%
	36054A08000014	1017,29	267,02	26,25%
	36054A08000016	510,31	133,84	26,23%
	36054A08000017	259,57	259,48	99,97%
	36054A08000018	168,93	168,93	100,00%
	36054A08000019	195,75	195,75	100,00%
	36054A08000022	1142,03	990,29	86,71%
	36054A08000023	785,92	680,12	86,54%
	36054A08000028	1106,99	148,54	13,42%
	36054A08000029	520,46	394,79	75,85%
	36054A08000030	2725,84	2408,98	88,38%
	36054A08000031	741,93	614,51	82,83%
	36054A08000032	1235,46	1000,54	80,99%
	36054A08000033	677,18	436,14	64,41%
	36054A08000034	657,78	588,38	89,45%
	36054A08000035	458,87	458,87	100,00%
	36054A08000036	710,53	710,53	100,00%
	36054A08000037	447,27	447,27	100,00%
	36054A08000038	591,77	584,58	98,79%

Plano nº 0261A-0508 - páxina 11

Pode verificar a integridade deste documento no seguinte enderezo:
<https://sede.depo.gal>
 Código seguro de verificación: VSVR3D0DQZ607KI



Mércores, 11 de agosto de 2021

Núm. 153

Plano Nº 0261A-0508	Referencia Catastral	Superficie (m²)	Superficie Afectada (m²)	Porcentaxe Afectada
	36054A08000039	1179,40	1131,31	95,92%
	36054A08000046	2725,85	1498,45	54,97%
	36054A08000052	370,78	280,80	75,73%
	36054A08000053	179,47	162,08	90,31%
	36054A08000054	839,00	489,81	58,38%
	36054A08000055	410,16	202,08	49,27%
	36054A08000056	734,16	290,91	39,62%
	36054A08000057	1669,01	1128,55	67,62%
	36054A08000063	998,07	53,66	5,38%
	36054A08000066	1404,40	503,31	35,84%
	36054A08000070	723,07	197,21	27,27%
	36054A08000071	1544,01	677,62	43,89%
	36054A08000072	539,90	538,41	99,72%
	36054A08000076	6384,10	3964,68	62,10%
	36054A08000078	138,44	138,44	100,00%
	36054A08000079	188,52	188,52	100,00%
	36054A08000080	277,77	144,55	52,04%
	36054A08000081	203,01	162,74	80,16%
	36054A08000082	168,81	90,42	53,56%
	36054A08000083	226,88	7,10	3,13%
	36054A08000084	185,48	34,37	18,53%
	36054A08000085	216,26	107,91	49,90%
	36054A08000244	2065,25	1351,50	65,44%
	36054A08000245	2361,39	2158,99	91,43%
	36054A08000247	2673,81	2557,89	95,66%
	36054A08000258	965,04	965,04	100,00%
	36054A08000259	801,47	801,47	100,00%
	36054A08000277	1776,58	401,95	22,62%
	36054A08000278	1535,41	346,72	22,58%
	36054A08000279	1491,72	1092,43	73,23%
	36054A08000280	913,62	913,62	100,00%
	36054A08000281	852,07	852,07	100,00%
	36054A08000282	530,53	530,53	100,00%
	36054A08000293	863,83	98,32	11,38%
	36054A08006001	2419,57	1905,20	78,74%
	36054A08100001	3155,73	722,64	22,90%
	36054A08100003	1394,19	492,27	35,31%
	36054A08100004	1209,98	560,69	46,34%
	36054A08100005	2045,76	1235,92	60,41%
	36054A08100006	2543,48	865,78	34,04%
	36054A08100007	971,65	97,75	10,06%
	36054A08100008	2707,92	1067,64	39,43%
	36054A08100009	258,79	166,86	64,48%
	36054A08100010	270,03	195,86	72,53%
	36054A08100011	1359,59	644,66	47,42%

Plano nº 0261A-0508 - páxina 12

Pode verificar a integridade deste documento no seguinte enderezo:
<https://sede.depo.gal>
Código seguro de verificación: VSVR3D0DQZX607KI



Mércores, 11 de agosto de 2021

Núm. 153

Plano Nº 0261A-0508	Referencia Catastral	Superficie (m²)	Superficie Afectada (m²)	Porcentaxe Afectada
	36054A08100013	376,34	275,62	73,24%
	36054A08100014	537,41	537,41	100,00%
	36054A08100015	327,12	327,12	100,00%
	36054A08100016	1162,93	922,59	79,33%
	36054A08100017	253,46	253,46	100,00%
	36054A08100018	360,18	360,18	100,00%
	36054A08100019	456,20	456,20	100,00%
	36054A08100023	1338,05	308,12	23,03%
	36054A08100024	879,26	49,18	5,59%
	36054A08100025	1868,53	53,61	2,87%
	36054A08100034	11575,61	6974,83	60,25%
	36054A08100035	101968,34	10439,04	10,24%
	36054A08100094	6443,76	790,70	12,27%
	36054A08100097	1179,21	1179,21	100,00%
	36054A08100098	1234,49	753,84	61,06%
	36054A08100104	3783,85	691,37	18,27%
	36054A08100335	753,53	747,04	99,14%
	36054A08100345	9569,44	1686,24	17,62%
	36054A08200007	3011,70	58,55	1,94%
	36054A08200009	2947,17	912,97	30,98%
	36054A08200010	102,50	102,50	100,00%
	36054A08200011	450,72	450,72	100,00%
	36054A08200012	221,45	221,45	100,00%
	36054A08200013	3249,10	842,25	25,92%
	36054A08200014	597,76	597,76	100,00%
	36054A08200015	898,70	805,94	89,68%
	36054A08200016	489,68	489,68	100,00%
	36054A08200017	881,80	875,21	99,25%
	36054A08200018	646,15	361,64	55,97%
	36054A08200022	260,24	54,32	20,87%
	36054A08200023	328,70	93,31	28,39%
	36054A08200024	18,85	18,85	100,00%
	36054A08200045	1080,90	88,96	8,23%
	36054A08200046	380,40	76,99	20,24%
	36054A08200048	209,54	125,37	59,83%
	36054A08200076	686,12	57,20	8,34%
	36054A08200077	1479,11	64,96	4,39%
	36054A08200081	394,03	311,24	78,99%
	36054A08200082	341,20	324,46	95,09%
	36054A08200083	568,99	568,99	100,00%
	36054A08200084	446,80	432,59	96,82%
	36054A08200085	730,83	623,74	85,35%
	36054A08200086	529,64	452,60	85,45%
	36054A08200087	281,27	215,02	76,44%
	36054A08200088	1103,95	771,32	69,87%

Plano nº 0261A-0508 - páxina 13

Pode verificar a integridade deste documento no seguinte enderezo:
<https://sede.depo.gal>
 Código seguro de verificación: VSVR3D0DQZK607K1



Mércores, 11 de agosto de 2021

Núm. 153

Plano Nº 0261A-0508	Referencia Catastral	Superficie (m²)	Superficie Afectada (m²)	Porcentaxe Afectada
	36054A08200089	1024,21	409,75	40,01%
	36054A08200091	543,54	543,54	100,00%
	36054A08200092	666,47	666,47	100,00%
	36054A08200094	644,21	56,88	8,83%
	36054A08200095	963,06	406,05	42,16%
	36054A08200096	623,65	495,63	79,47%
	36054A08200097	487,73	484,95	99,43%
	36054A08200098	600,92	600,92	100,00%
	36054A08200099	544,40	544,40	100,00%
	36054A08200100	190,53	190,53	100,00%
	36054A08200101	450,68	450,68	100,00%
	36054A08200102	678,93	666,24	98,13%
	36054A08200103	516,71	505,10	97,75%
	36054A08200104	920,31	791,43	86,00%
	36054A08200107	1057,69	34,83	3,29%
	36054A08200108	1990,21	262,37	13,18%
	36054A08200109	417,07	52,96	12,70%
	36054A08200110	209,77	209,77	100,00%
	36054A08200111	458,37	455,45	99,36%
	36054A08200112	395,71	395,71	100,00%
	36054A08200113	452,62	452,62	100,00%
	36054A08200114	370,72	370,72	100,00%
	36054A08200115	1502,29	1498,09	99,72%
	36054A08200116	409,05	392,24	95,89%
	36054A08200117	436,89	409,97	93,84%
	36054A08200118	443,35	397,21	89,59%
	36054A08200119	212,84	178,07	83,66%
	36054A08200120	617,65	459,14	74,34%
	36054A08200121	460,63	335,42	72,82%
	36054A08200122	643,00	395,26	61,47%
	36054A08200123	458,24	276,73	60,39%
	36054A08200124	646,17	367,30	56,84%
	36054A08200125	569,25	330,89	58,13%
	36054A08200126	508,92	344,89	67,77%
	36054A08200127	803,31	444,51	55,33%
	36054A08200128	691,00	377,37	54,61%
	36054A08200129	441,94	235,57	53,30%
	36054A08200130	235,87	115,36	48,91%
	36054A08200131	424,02	215,77	50,89%
	36054A08200132	318,45	145,32	45,63%
	36054A08200133	494,04	236,59	47,89%
	36054A08200134	486,77	192,62	39,57%
	36054A08200135	462,71	150,75	32,58%
	36054A08200136	521,33	149,76	28,73%
	36054A08200137	658,91	231,66	35,16%

Plano nº 0261A-0508 - páxina 14

Podé verificar a integridade deste documento no seguinte enderezo:
<https://sede.depo.gal>
Código seguro de verificación: VSVR3D0DQZX607KI



Mércores, 11 de agosto de 2021

Núm. 153

Plano Nº 0261A-0508	Referencia Catastral	Superficie (m²)	Superficie Afectada (m²)	Porcentaxe Afectada
	36054A08200138	445,40	84,51	18,97%
	36054A08200139	1392,45	1326,91	95,29%
	36054A08200140	312,59	312,59	100,00%
	36054A08200141	278,46	275,69	99,01%
	36054A08200142	272,14	272,14	100,00%
	36054A08200143	395,82	371,20	93,78%
	36054A08200144	319,60	277,67	86,88%
	36054A08200145	316,69	290,47	91,72%
	36054A08200146	592,58	512,39	86,47%
	36054A08200147	442,82	416,57	94,07%
	36054A08200148	442,91	431,16	97,35%
	36054A08200149	415,83	410,88	98,81%
	36054A08200150	442,28	442,28	100,00%
	36054A08200151	102,39	102,39	100,00%
	36054A08200152	874,70	57,12	6,53%
	36054A08200153	360,77	16,33	4,53%
	36054A08200155	564,53	15,94	2,82%
	36054A08200156	574,54	16,73	2,91%
	36054A08200163	1673,53	121,16	7,24%
	36054A08200490	323,39	37,81	11,69%
	36054A08200491	897,93	88,20	9,82%
	36054A08200492	289,24	275,80	95,36%
	36054A08200493	145,02	145,02	100,00%
	36054A08200494	560,08	238,24	42,54%
	36054A08200495	415,54	415,54	100,00%
	36054A08200496	395,97	392,33	99,08%
	36054A08200497	1062,40	113,33	10,67%
	36054A08200498	381,54	47,11	12,35%
	36054A08200528	2566,79	2460,61	95,86%
	36054A08200529	778,68	541,32	69,52%
	36054A08200530	686,72	612,35	89,17%
	36054A08200531	855,74	76,06	8,89%
	36054A08200537	1196,33	35,82	2,99%
	36054A08200538	353,46	52,65	14,90%
	36054A08200539	356,08	356,08	100,00%
	36054A08200540	440,93	440,93	100,00%
	36054A08200541	475,55	475,55	100,00%
	36054A08200542	428,49	428,49	100,00%
	36054A08200543	1149,56	455,40	39,62%
	36054A08200544	509,27	509,27	100,00%
	36054A08200545	276,90	276,90	100,00%
	36054A08200546	406,98	406,98	100,00%
	36054A08200547	189,74	189,74	100,00%
	36054A08200548	354,01	354,01	100,00%
	36054A08200549	527,91	527,91	100,00%

Plano nº 0261A-0508 - páxina 15

Podere verificar a integridade deste documento no seguinte enderezo:
<https://sede.depo.gal>
Código seguro de verificación: VSVR3D0DQZ607KI



Mércores, 11 de agosto de 2021

Núm. 153

Plano Nº 0261A-0508	Referencia Catastral	Superficie (m²)	Superficie Afectada (m²)	Porcentaxe Afectada
	36054A08200550	539,31	539,31	100,00%
	36054A08200551	456,48	214,58	47,01%
	36054A08200563	117,02	28,73	24,55%
	36054A08200566	535,32	535,32	100,00%
	36054A08200571	196,93	196,93	100,00%
	36054A08200581	122,65	18,92	15,43%
	36054A08200585	597,74	17,73	2,97%
	36054A08200586	590,83	20,71	3,51%
	36054A08200587	573,14	28,32	4,94%
	36054A08206003	850,66	20,72	2,44%
	36054A08300001	804,93	804,93	100,00%
	36054A08300002	2792,01	2778,03	99,50%
	36054A08300003	697,36	548,22	78,61%
	36054A08300004	494,95	296,08	59,82%
	36054A08300005	376,29	159,84	42,48%
	36054A08300006	363,23	67,97	18,71%
	36054A08300013	96,94	8,86	9,14%
	36054A08300014	72,46	16,51	22,78%
	36054A08300015	43,37	13,46	31,03%
	36054A08300016	135,26	135,26	100,00%
	36054A08300017	141,88	108,42	76,41%
	36054A08300018	174,60	152,44	87,31%
	36054A08300019	9020,59	2684,64	29,76%
	36054A08300020	123,75	123,75	100,00%
	36054A08300021	106,62	106,62	100,00%
	36054A08300022	227,17	227,17	100,00%
	36054A08300023	156,08	156,08	100,00%
	36054A08300024	58,93	58,93	100,00%
	36054A08300025	49,84	49,84	100,00%
	36054A08300026	229,84	220,04	95,74%
	36054A08300027	330,68	25,28	7,65%
	36054A08300037	1179,77	176,17	14,93%
	36054A08300038	1548,54	238,82	15,42%
	36054A08300043	318,44	66,86	21,00%
	36054A08300044	464,02	361,83	77,98%
	36054A08300045	375,58	30,66	8,16%
	36054A08300228	1332,02	5,30	0,40%
	36054A08300233	915,49	195,78	21,39%
	36054A08300235	185,65	103,15	55,56%
	36054A08300236	172,23	170,47	98,98%
	36054A08300237	245,17	245,17	100,00%
	36054A08300238	293,05	293,05	100,00%
	36054A08300239	244,99	244,41	99,76%
	36054A08300240	277,48	277,48	100,00%
	36054A08300241	197,11	197,11	100,00%

Plano nº 0261A-0508 - páxina 16

Pode verificar a integridade deste documento no seguinte enderezo:
<https://sede.depo.gal>
Código seguro de verificación: VSVR3D0DQZX607KI



Mércores, 11 de agosto de 2021

Núm. 153

Plano Nº 0261A-0508	Referencia Catastral	Superficie (m²)	Superficie Afectada (m²)	Porcentaxe Afectada
	36054A08300242	1195,72	1195,72	100,00%
	36054A08300243	1654,05	52,02	3,15%
	36054A08300252	540,89	540,21	99,87%
	36054A08300253	794,80	335,05	42,16%
	36054A08300257	266,70	62,32	23,37%
	36054A08300258	158,28	54,98	34,73%
	36054A08300259	278,94	70,68	25,34%
	36054A08300260	450,28	154,07	34,22%
	36054A08300261	241,14	100,35	41,61%
	36054A08300262	217,94	103,52	47,50%
	36054A08300263	252,60	128,49	50,87%
	36054A08300266	231,74	123,49	53,29%
	36054A08300267	259,20	143,84	55,49%
	36054A08300268	480,77	170,82	35,53%
	36054A08300269	348,56	348,56	100,00%
	36054A08300270	435,17	435,17	100,00%
	36054A08300271	195,40	195,40	100,00%
	36054A08300272	154,87	154,87	100,00%
	36054A08300273	173,00	173,00	100,00%
	36054A08300274	220,47	220,47	100,00%
	36054A08300275	2762,66	1608,63	58,23%
	36054A08300277	986,88	101,42	10,28%
	36054A08300278	1327,12	1263,23	95,19%
	36054A08300279	1658,28	191,45	11,55%
	36054A08300282	741,10	600,09	80,97%
	36054A08300283	381,02	381,02	100,00%
	36054A08300284	557,09	557,09	100,00%
	36054A08300285	2331,13	2326,17	99,79%
	36054A08300286	206,45	206,45	100,00%
	36054A08300290	164,98	5,88	3,57%
	36054A08300291	173,89	51,49	29,61%
	36054A08300292	187,79	91,73	48,85%
	36054A08300293	191,84	124,53	64,91%
	36054A08300294	284,34	223,64	78,65%
	36054A08300309	864,37	212,77	24,62%
	36054A08300310	318,32	215,16	67,59%
	36054A08300311	251,13	251,13	100,00%
	36054A08300312	1145,49	803,82	70,17%
	36054A08300313	280,34	280,33	100,00%
	36054A08300314	524,71	473,15	90,17%
	36054A08300315	348,09	334,78	96,18%
	36054A08300316	501,60	397,45	79,24%
	36054A08300317	426,37	94,86	22,25%
	36054A08300319	7077,14	4378,57	61,87%
	36054A08300320	5352,37	1471,47	27,49%

Plano nº 0261A-0508 - páxina 17

Pode verificar a integridade deste documento no seguinte enderezo:
<https://sede.depo.gal>
 Código seguro de verificación: VSVR3D0DQZ607KI



Mércores, 11 de agosto de 2021

Núm. 153

Plano Nº 0261A-0508	Referencia Catastral	Superficie (m²)	Superficie Afectada (m²)	Porcentaxe Afectada
	36054A08300321	387,45	382,16	98,64%
	36054A08300322	263,72	227,94	86,43%
	36054A08300421	3763,37	76,31	2,03%
	36054A08300423	67,37	67,37	100,00%
	36054A08300424	216,42	167,39	77,35%
	36054A08300425	99,79	84,22	84,39%
	36054A08300430	371,15	371,15	100,00%
	36054A08300431	872,77	872,77	100,00%
	36054A08400010	1432,73	811,95	56,67%
	36054A08400011	1553,33	863,62	55,60%
	36054A08400012	1268,66	369,34	29,11%
	36054A08400013	989,44	720,75	72,84%
	36054A08400014	271,45	271,45	100,00%
	36054A08400015	187,14	177,63	94,91%
	36054A08400118	389,94	246,07	63,10%
	36054A08400119	1493,54	252,34	16,90%
	36054A08400450	1842,90	90,37	4,90%
	36054A08400451	1547,37	430,75	27,84%
	36054A08400452	2709,85	1009,02	37,24%
	36054A08400468	620,11	390,93	63,04%
	36054A08400469	230,85	153,39	66,45%
	36054A08400470	378,51	209,80	55,43%
	36054A08400471	156,48	87,93	56,19%
	36054A08400472	299,58	150,62	50,28%
	36054A08400473	429,13	182,21	42,46%
	36054A08400474	714,38	236,55	33,11%
	36054A08400475	824,75	133,56	16,19%
	36054A08400476	386,99	53,33	13,78%
	36054A08400477	960,26	315,90	32,90%
	36054A08400478	254,07	121,84	47,95%
	36054A08400479	200,53	106,00	52,86%
	36054A08400480	146,86	66,90	45,56%
	36054A08400481	114,82	114,82	100,00%
	36054A08400482	91,10	91,10	100,00%
	36054A08400488	550,67	477,19	86,66%
	36054A08400489	545,99	532,60	97,55%
	36054A08400490	1828,22	1397,83	76,46%
	36054A08400491	1196,68	1196,68	100,00%
	36054A08400492	97,78	97,78	100,00%
	36054A08400493	394,97	394,97	100,00%
	36054A08400494	454,67	454,67	100,00%
	36054A08400495	498,11	498,11	100,00%
	36054A08400496	305,12	305,12	100,00%
	36054A08400497	250,66	250,66	100,00%
	36054A08400498	854,76	854,76	100,00%

Plano nº 0261A-0508 - páxina 18

Pode verificar a integridade deste documento no seguinte enderezo:
<https://sede.depo.gal>
 Código seguro de verificación: VSVR3D0DQZX607KI



Mércores, 11 de agosto de 2021

Núm. 153

Plano Nº 0261A-0508	Referencia Catastral	Superficie (m²)	Superficie Afectada (m²)	Porcentaxe Afectada
	36054A08400499	12748,00	195,81	1,54%
	36054A08400500	448,64	433,19	96,56%
	36054A08400501	370,06	348,96	94,30%
	36054A08400502	410,76	370,99	90,32%
	36054A08400503	319,10	293,69	92,04%
	36054A08400504	329,98	309,92	93,92%
	36054A08400505	1123,27	1036,38	92,26%
	36054A08400506	239,89	218,30	91,00%
	36054A08400507	252,90	230,78	91,25%
	36054A08400508	216,73	198,85	91,75%
	36054A08400509	242,07	223,71	92,41%
	36054A08400510	174,32	161,44	92,61%
	36054A08400511	239,23	223,69	93,50%
	36054A08400512	314,95	290,72	92,31%
	36054A08400513	730,18	697,06	95,46%
	36054A08400514	648,29	608,03	93,79%
	36054A08400515	125,46	125,46	100,00%
	36054A08400516	95,19	95,19	100,00%
	36054A08400517	117,24	117,24	100,00%
	36054A08400518	114,09	114,09	100,00%
	36054A08400519	139,10	139,10	100,00%
	36054A08400520	148,08	148,08	100,00%
	36054A08400521	151,83	151,83	100,00%
	36054A08400522	160,32	158,04	98,58%
	36054A08400523	177,33	81,64	46,04%
	36054A08400525	293,06	149,13	50,89%
	36054A08400526	374,96	374,96	100,00%
	36054A08400527	936,93	667,52	71,25%
	36054A08400528	643,34	425,94	66,21%
	36054A08400529	868,81	535,27	61,61%
	36054A08400530	730,48	388,19	53,14%
	36054A08400552	173,22	17,84	10,30%
	36054A08400553	190,04	110,33	58,05%
	36054A08400554	306,36	288,93	94,31%
	36054A08400555	1198,07	1117,28	93,26%
	36054A08400556	1123,16	1123,16	100,00%
	36054A08400557	919,81	919,81	100,00%
	36054A08400558	1034,50	1034,50	100,00%
	36054A08400559	968,96	968,96	100,00%
	36054A08400560	397,21	17,36	4,37%
	36054A08400561	319,78	41,05	12,84%
	36054A08400562	298,00	51,84	17,40%
	36054A08400563	244,76	50,00	20,43%
	36054A08400564	301,24	50,53	16,77%
	36054A08400565	381,19	70,79	18,57%

Plano nº 0261A-0508 - páxina 19

Pode verificar a integridade deste documento no seguinte enderezo:
<https://sede.depo.gal>
 Código seguro de verificación: VSVR3D0DQZ607KI



Mércores, 11 de agosto de 2021

Núm. 153

Plano Nº 0261A-0508	Referencia Catastral	Superficie (m²)	Superficie Afectada (m²)	Porcentaxe Afectada
	36054A08400566	417,80	79,99	19,15%
	36054A08400567	319,80	141,91	44,38%
	36054A08400569	527,30	124,29	23,57%
	36054A08400570	421,10	72,38	17,19%
	36054A08400571	234,58	214,96	91,64%
	36054A08500002	44074,39	2575,82	5,84%
	36054A08500006	4857,04	1386,09	28,54%
	36054A08500007	5998,33	2501,40	41,70%
	36054A08500136	564,28	28,94	5,13%
	36054A08500138	436,27	30,76	7,05%
	36054A08500139	613,76	106,94	17,42%
	36054A08500147	472,44	167,37	35,43%
	36054A08500148	553,67	289,50	52,29%
	36054A08500149	275,88	153,34	55,58%
	36054A08500150	280,36	154,61	55,15%
	36054A08500151	505,69	332,84	65,82%
	36054A08500158	452,56	76,15	16,83%
	36054A08500159	500,99	442,39	88,30%
	36054A08500160	553,08	541,99	98,00%
	36054A08500161	358,24	358,24	100,00%
	36054A08500162	1222,92	1222,50	99,97%
	36054A08500163	441,02	78,21	17,73%
	36054A08500164	723,79	287,14	39,67%
	36054A08500165	773,62	523,09	67,62%
	36054A08500166	590,27	460,81	78,07%
	36054A08500167	630,05	575,44	91,33%
	36054A08500168	1751,52	1616,83	92,31%
	36054A08500169	1023,72	997,09	97,40%
	36054A08500170	497,93	432,40	86,84%
	36054A08500171	659,14	43,43	6,59%
	36054A08500172	494,91	106,17	21,45%
	36054A08500173	276,59	20,96	7,58%
	36054A08500176	260,76	257,26	98,66%
	36054A08500180	1633,52	94,49	5,78%
	36054A08500186	1638,90	90,97	5,55%
	36054A08500187	515,94	515,94	100,00%
	36054A08500188	556,00	556,00	100,00%
	36054A08500189	276,15	276,15	100,00%
	36054A08500195	2636,37	1348,54	51,15%
	36054A08500196	2704,65	1182,37	43,72%
	36054A08500197	317,75	317,75	100,00%
	36054A08500198	430,85	430,85	100,00%
	36054A08500199	693,00	34,26	4,94%
	36054A08500205	428,16	169,15	39,51%
	36054A08500206	318,62	318,48	99,95%

Plano nº 0261A-0508 - páxina 20

Pode verificar a integridade deste documento no seguinte enderezo:
<https://sede.depo.gal>
Código seguro de verificación: VSVR3D0DQZ607K1



Mércores, 11 de agosto de 2021

Núm. 153

Plano Nº 0261A-0508	Referencia Catastral	Superficie (m²)	Superficie Afectada (m²)	Porcentaxe Afectada
	36054A08500207	361,02	361,02	100,00%
	36054A08500208	482,12	482,12	100,00%
	36054A08500209	766,20	757,16	98,82%
	36054A08500210	249,62	245,91	98,51%
	36054A08500211	274,03	255,97	93,41%
	36054A08500212	719,36	647,31	89,98%
	36054A08500213	438,82	386,08	87,98%
	36054A08500215	284,21	10,12	3,56%
	36054A08500216	294,39	193,95	65,88%
	36054A08500217	805,96	384,54	47,71%
	36054A08500231	178,04	172,31	96,78%
	36054A08500308	358,56	221,25	61,70%
	36054A08500309	394,56	392,41	99,46%
	36054A08500310	741,64	652,66	88,00%
	36054A08500311	482,03	482,03	100,00%
	36054A08500312	361,25	361,25	100,00%
	36054A08500313	283,53	283,53	100,00%
	36054A08500314	145,41	145,41	100,00%
	36054A08500315	42,48	42,48	100,00%
	36054A08500321	418,41	373,74	89,32%



Mércores, 11 de agosto de 2021

Núm. 153

Plano Nº 0299A-0201	Referencia Catastral	Superficie (m²)	Superficie Afectada (m²)	Porcentaxe Afectada
	36054A02200045	1913,21	15,17	0,79%
	36054A02200062	185,81	185,81	100,00%
	36054A02200063	218,38	218,38	100,00%
	36054A02200064	147,52	147,52	100,00%
	36054A02200065	372,23	372,23	100,00%
	36054A02200066	331,11	331,11	100,00%
	36054A02200067	409,70	409,70	100,00%
	36054A02200068	514,95	514,95	100,00%
	36054A02200069	2073,39	1389,76	67,03%
	36054A02200093	3546199,00	11039,72	0,31%
	36054A02300936	834132,25	12638,19	1,52%
	36054A06400202	74538,43	14631,24	19,63%
	36054A06400207	646,77	429,64	66,43%
	36054A06500014	1260,71	561,58	44,54%
	36054A06500015	468,83	468,83	100,00%
	36054A06500016	450,53	450,53	100,00%
	36054A06500303	424,01	400,87	94,54%
	36054A12400001	1726267,56	2120,68	0,12%
	36054C50100006	1617,27	1569,32	97,04%
	36054C50100007	2270,57	1819,96	80,15%
	36054C50100008	288,32	115,98	40,23%
	36054C50100009	1756,79	1114,22	63,42%
	36054C50100010	460,58	6,97	1,51%
	36054C50100011	1561,37	816,39	52,29%
	36054C50100014	1351,48	22,28	1,65%
	36054C50100015	384,57	187,30	48,70%
	36054C50100018	2075,95	1867,52	89,96%
	36054C50100019	2751,10	2360,28	85,79%
	36054C50100021	811,22	598,84	73,82%
	36054C50100022	1051,03	786,94	74,87%
	36054C50100023	3074,87	1412,39	45,93%
	36054C50100024	1929,83	526,07	27,26%
	36054C50100025	2107,72	2107,72	100,00%
	36054C50100026	2675,38	2674,86	99,98%
	36054C50100027	2520,45	1495,91	59,35%
	36054C50100028	8157,02	4345,84	53,28%
	36054C50100043	11753,04	2587,13	22,01%

Plano nº 0299A-0201 - páxina 1

Pode verificar a integridade deste documento no seguinte enderezo:
<https://sede.depo.gal>
Código seguro de verificación:SVR3D0DQZX607KI



Mércores, 11 de agosto de 2021

Núm. 153

Plano Nº 0299A-0202	Referencia Catastral	Superficie (m²)	Superficie Afectada (m²)	Porcentaxe Afectada
	36054A12400001	1726267,56	2120,68	0,12%
	36054C50100028	8157,02	4345,84	53,28%
	36054C50200181	6148,96	3481,07	56,61%
	36054C50200182	11512,96	4511,08	39,18%
	36054C50200206	1771,83	57,33	3,24%
	36054C50200208	1342,98	965,26	71,87%
	36054C50200209	4994,63	3644,08	72,96%
	36054C50500696	102443,94	4352,11	4,25%
	36054C50500697	88705,70	23352,81	26,33%
	36054C50600740	165847,46	275,49	0,17%
	36054C50700769	1310,57	1033,26	78,84%
	36054C50700770	911,24	911,24	100,00%
	36054C50700771	2801,26	1538,04	54,91%
	36054C50700773	1834,45	44,42	2,42%
	36054C50700776	2372,53	570,40	24,04%
	36054C50700777	1473,85	401,73	27,26%
	36054C50700779	3166,71	192,02	6,06%
	36054C50700828	2153,84	995,10	46,20%
	36054C50700829	2124,31	891,17	41,95%
	36054C50700832	7030,49	5769,71	82,07%
	36054C50700833	940,96	937,07	99,59%
	36054C50700834	584,42	584,42	100,00%
	36054C50700835	918,89	271,16	29,51%
	36054C50700836	1551,67	1376,87	88,73%
	36054C50700837	640,56	640,56	100,00%
	36054C50700838	801,07	662,30	82,68%
	36054C50700842	1767,74	1320,63	74,71%
	36054C50700843	1151,80	1047,62	90,96%
	36054C50700844	2287,46	2253,59	98,52%
	36054C50700845	428,62	428,62	100,00%
	36054C50700846	4627,28	3991,52	86,26%
	36054C50700847	13762,06	3825,32	27,80%
	36054C50700850	9107,33	1336,19	14,67%
	36054C50710768	43990,91	4263,03	9,69%
	36054C50720768	1795,04	848,59	47,27%
	36054C50800856	59306,70	15242,55	25,70%
	36054C50800857	9746,24	1805,68	18,53%
	36054C50800867	5334,33	327,43	6,14%
	36054C50800869	1515,04	940,14	62,05%
	36054C50800870	858,46	858,46	100,00%
	36054C50800871	2580,25	2450,62	94,98%
	36054C50800872	266,62	266,62	100,00%
	36054C50800873	1767,69	1767,69	100,00%
	36054C50800874	1846,67	1435,62	77,74%
	36054C50800875	1498,12	362,63	24,21%

Plano nº 0299A-0202 - páxina 1

Podé verificar a integridade deste documento no seguinte enderezo:
<https://sede.depo.gal>
Código seguro de verificación: VSVR3D0DQZK607KI



Mércores, 11 de agosto de 2021

Núm. 153

Plano Nº 0299A-0202	Referencia Catastral	Superficie (m²)	Superficie Afectada (m²)	Porcentaxe Afectada
	36054C50800885	1220,79	610,21	49,99%
	36054C50800886	544,43	290,87	53,43%
	36054C50800890	2462,29	715,73	29,07%
	36054C50800891	2208,89	869,01	39,34%
	36054C50800892	1168,82	830,58	71,06%
	36054C50800893	1540,70	964,89	62,63%
	36054C50800894	2029,75	316,03	15,57%
	36054C50800895	2234,11	2213,74	99,09%
	36054C50800897	9419,98	247,30	2,63%
	36054C50800898	1306,07	707,24	54,15%
	36054C50800899	1295,28	1273,93	98,35%
	36054C50800900	401,82	401,82	100,00%
	36054C50800901	720,12	720,12	100,00%
	36054C50800902	690,52	690,52	100,00%
	36054C50800903	285,03	285,03	100,00%
	36054C50800904	1122,74	1122,74	100,00%
	36054C50800905	2587,89	229,51	8,87%
	36054C50820911	2587,09	533,65	20,63%
	36054C50900919	1908,34	457,69	23,98%
	36054C50900920	1399,89	311,58	22,26%
	36054C50900921	7254,35	3410,12	47,01%
	36054C50900922	4068,95	2174,67	53,45%
	36054C50900923	2916,69	1593,72	54,64%
	36054C50900925	5453,64	2041,68	37,44%
	36054C50900926	1758,02	1729,01	98,35%
	36054C50900927	1003,06	37,38	3,73%
	36054C50900929	9695,55	891,03	9,19%
	36054C50900933	855,08	7,93	0,93%
	36054C50900934	1034,71	522,58	50,51%
	36054C50900935	1430,57	1374,37	96,07%
	36054C50900936	2469,49	2420,31	98,01%
	36054C50900937	1201,47	983,58	81,87%
	36054C50900938	3411,30	415,68	12,19%
	36054C50900948	19146,67	106,78	0,56%
	36054C50906001	5712,61	1281,98	22,44%
	36054C50906002	2000,20	165,00	8,25%
	36054C51101259	613,24	107,35	17,51%
	36054C51101260	3577,34	201,36	5,63%
	36054C51101261	2841,21	2135,07	75,15%
	36054C51101262	1625,35	1394,46	85,79%
	36054C51101263	7192,55	4224,79	58,74%
	36054C51101264	6653,17	2812,85	42,28%
	36054C51101265	3347,07	678,80	20,28%
	36054C51101266	3974,73	882,54	22,20%
	36054C51101268	2958,50	162,57	5,50%

Plano nº 0299A-0202 - páxina 2

Pode verificar a integridade deste documento no seguinte enderezo:
<https://sede.depo.gal>
Código seguro de verificación: VSVR3D0DQZX607KI



Mércores, 11 de agosto de 2021

Núm. 153

Plano Nº 0299A-0202	Referencia Catastral	Superficie (m²)	Superficie Afectada (m²)	Porcentaxe Afectada
	36054C51101287	1672,68	117,10	7,00%
	36054C51101288	3029,73	269,50	8,90%
	36054C51101305	1740,80	1204,79	69,21%
	36054C51101306	4235,59	3051,82	72,05%
	36054C51101307	3251,59	1699,34	52,26%
	36054C51101310	8238,49	3451,13	41,89%
	36054C51201430	3976,66	207,02	5,21%
	36054C51201431	5128,66	2977,95	58,06%
	36054C51201432	3362,22	2277,65	67,74%
	36054C51201480	2939,68	33,23	1,13%
	36054C51201482	1337,06	125,18	9,36%
	36054C51201483	1660,28	1092,33	65,79%
	36054C51201484	1239,22	771,84	62,28%
	36054C51201485	1292,33	842,19	65,17%
	36054C51201486	1498,70	941,41	62,81%
	36054C51201487	4277,86	1913,19	44,72%
	36054C51201488	4917,96	3176,42	64,59%
	36054C51201495	845,71	33,83	4,00%
	36054C51201496	2766,49	650,76	23,52%
	36054C51201497	970,79	970,79	100,00%
	36054C51201498	997,42	994,31	99,69%
	36054C51201499	6614,74	3315,88	50,13%
	36054C51201515	1518,92	132,02	8,69%
	36054C51201516	598,16	131,84	22,04%
	36054C51201540	12901,15	707,25	5,48%
	36054C51211517	15065,39	873,53	5,80%
	36054C51221517	769,68	196,28	25,50%
	36054C51231517	3159,91	2160,15	68,36%



Mércores, 11 de agosto de 2021

Núm. 153

Plano Nº 0299A-0203	Referencia Catastral	Superficie (m²)	Superficie Afectada (m²)	Porcentaxe Afectada
	36054B50500910	13581,46	10493,84	77,27%
	36054B50500911	3810,05	2128,94	55,88%
	36054B50500912	1530,12	848,21	55,43%
	36054B50500913	1355,54	928,58	68,50%
	36054B50500914	1905,75	1238,54	64,99%
	36054B50801340	2830,57	2812,64	99,37%
	36054B50801341	2559,29	1327,14	51,86%
	36054B50801345	5480,28	2535,65	46,27%
	36054B50801346	5609,27	3738,06	66,64%
	36054B50801347	4953,29	2755,01	55,62%
	36054B50801351	2074,98	694,54	33,47%
	36054B50801352	553,83	321,47	58,04%
	36054B50801353	4411,28	2750,29	62,35%
	36054B50801356	800,77	800,77	100,00%
	36054B50801357	1751,22	1751,22	100,00%
	36054B50801358	11311,89	9186,20	81,21%
	36054B50801369	619,28	614,80	99,28%
	36054B50801370	416,85	416,85	100,00%
	36054B50801371	416,30	416,30	100,00%
	36054B50801373	494,67	485,10	98,07%
	36054B50801374	1557,15	1557,15	100,00%
	36054B50801375	3260,65	2610,17	80,05%
	36054B50801376	893,74	893,74	100,00%
	36054B50801387	2992,84	1964,74	65,65%
	36054B50805040	1133,30	351,27	31,00%
	36054B50805041	899,70	7,11	0,79%
	36054B50805042	3769,71	2635,94	69,92%
	36054B50805047	1424,08	634,97	44,59%
	36054B50805048	5261,60	4472,94	85,01%
	36054B50805050	3475,07	2835,63	81,60%
	36054B50805051	3750,63	3749,79	99,98%
	36054B50805052	4189,85	2513,43	59,99%
	36054B50806024	2640,14	1916,71	72,60%
	36054B50811343	5527,59	973,66	17,61%
	36054B50821343	1151,20	455,51	39,57%
	36054B51201934	6010,27	2053,25	34,16%
	36054B51201935	3012,11	1012,58	33,62%
	36054B51201936	8441,12	5990,39	70,97%
	36054B51201939	4848,62	804,66	16,60%
	36054B51201940	2702,52	1494,78	55,31%
	36054B51201941	6105,12	4638,80	75,98%
	36054B51201942	3063,89	1744,90	56,95%
	36054B51201945	1422,99	334,18	23,48%
	36054B51201948	1040,30	216,52	20,81%
	36054B51201949	2409,32	746,64	30,99%

Plano nº 0299A-0203 - páxina 1

Pode verificar a integridade deste documento no seguinte enderezo:
<https://sede.depo.gal>
 Código seguro de verificación: VSVR3D0DQZ607KI



Mércores, 11 de agosto de 2021

Núm. 153

Plano Nº 0299A-0203	Referencia Catastral	Superficie (m²)	Superficie Afectada (m²)	Porcentaxe Afectada
	36054B51201966	3828,57	3153,65	82,37%
	36054B51201967	1115,21	1029,27	92,29%
	36054B51201968	2446,83	1071,07	43,77%
	36054B51201970	1362,46	745,83	54,74%
	36054B51201971	1056,02	273,52	25,90%
	36054B51201974	1409,56	687,95	48,81%
	36054B51201975	1643,42	841,35	51,20%
	36054B51201976	1216,43	1186,87	97,57%
	36054B51201977	1697,17	994,56	58,60%
	36054B51201978	1911,81	464,60	24,30%
	36054B51201979	566,03	491,57	86,85%
	36054B51201980	1049,44	127,88	12,19%
	36054B51201982	3892,75	18,21	0,47%
	36054B51201986	2399,15	160,24	6,68%
	36054B51201987	1010,50	977,02	96,69%
	36054B51201988	1285,95	1285,95	100,00%
	36054B51201989	465,89	299,97	64,39%
	36054B51201991	1268,98	568,90	44,83%
	36054B51201992	2679,46	1532,55	57,20%
	36054B51201995	3846,29	1992,96	51,82%
	36054B51201996	4115,87	2680,79	65,13%
	36054B51202000	13431,77	7068,55	52,63%
	36054B51202001	3400,18	1003,45	29,51%
	36054B51202002	15185,01	3507,82	23,10%
	36054B51202004	1034,29	890,11	86,06%
	36054B51202005	768,26	768,26	100,00%
	36054B51202006	1409,47	1281,81	90,94%
	36054B51202007	2407,33	1593,37	66,19%
	36054B51202008	1396,41	709,10	50,78%
	36054B51202009	3200,34	1273,06	39,78%
	36054B51202010	1311,61	800,56	61,04%
	36054B51202011	2500,52	471,48	18,86%
	36054B51202012	2256,69	124,72	5,53%
	36054B51202032	21745,51	1396,14	6,42%
	36054B51202033	399,05	378,82	94,93%
	36054B51202034	2952,03	1153,32	39,07%
	36054B51202046	233,57	156,89	67,17%
	36054B51202391	535,58	422,40	78,87%
	36054B51202392	640,21	228,50	35,69%
	36054B51202393	920,88	751,88	81,65%
	36054B51221964	322,89	49,40	15,30%
	36054B51302060	2345,47	554,93	23,66%
	36054B51302062	658,95	632,30	95,96%
	36054B51302064	3941,41	1054,74	26,76%
	36054B51302065	1574,22	1574,22	100,00%

Plano nº 0299A-0203 - páxina 2

Podé verificar a integridade deste documento no seguinte enderezo:
<https://sede.depo.gal>
Código seguro de verificación: VSVR3D0DQZX607KI



Mércores, 11 de agosto de 2021

Núm. 153

Plano Nº 0299A-0203	Referencia Catastral	Superficie (m²)	Superficie Afectada (m²)	Porcentaxe Afectada
	36054B51302069	1930,98	420,08	21,75%
	36054B51302084	6045,77	2159,65	35,72%
	36054B51302085	3075,82	1592,83	51,79%
	36054B51302092	1701,10	1583,05	93,06%
	36054B51302093	1139,85	16,65	1,46%
	36054B51302094	1926,60	304,66	15,81%
	36054B51302095	1113,73	1092,00	98,05%
	36054B51302096	917,90	917,63	99,97%
	36054B51302097	4485,59	1085,00	24,19%
	36054B51302099	7791,46	4608,98	59,15%
	36054B51302100	1454,90	490,11	33,69%
	36054B51302104	1164,39	59,94	5,15%
	36054B51302105	828,74	764,31	92,23%
	36054B51302106	2690,15	1786,40	66,41%
	36054B51302107	7360,35	4286,07	58,23%
	36054B51302108	2392,05	1979,17	82,74%
	36054B51312063	742,27	742,27	100,00%
	36054B51322063	144,10	144,10	100,00%
	36054C51201430	3976,66	207,02	5,21%
	36054C51201431	5128,66	2977,95	58,06%
	36054C51201432	3362,22	2277,65	67,74%
	36054C51201433	1084,70	695,83	64,15%
	36054C51201434	916,44	578,95	63,17%
	36054C51201435	389,18	257,51	66,17%
	36054C51201436	1620,52	1259,55	77,72%
	36054C51201437	4310,97	2869,92	66,57%
	36054C51201540	12901,15	707,25	5,48%
	36054C51201544	1871,03	1445,68	77,27%
	36054C51201545	978,94	978,94	100,00%
	36054C51201546	857,19	857,19	100,00%
	36054C51201547	2266,87	1234,53	54,46%
	36054C51201548	2684,66	2224,55	82,86%
	36054C51201549	739,22	622,75	84,24%
	36054C51201550	1042,98	1027,34	98,50%
	36054C51201551	230,36	230,10	99,88%
	36054C51202393	609,56	573,85	94,14%
	36054C51501696	2063,64	102,05	4,95%
	36054C51501698	2704,94	1204,17	44,52%
	36054C51501699	1228,11	1144,89	93,22%
	36054C51501702	10498,93	3494,21	33,28%
	36054C51501708	6895,40	3262,58	47,32%
	36054C51501751	7368,35	1625,15	22,06%
	36054C51501752	1804,31	1785,87	98,98%
	36054C51501753	632,31	612,04	96,80%
	36054C51501754	563,33	290,30	51,53%

Plano nº 0299A-0203 - páxina 3

Podere verificar a integridade deste documento no seguinte enderezo:
<https://sede.depo.gal>
Código seguro de verificación: VSVR3D0DQZX607KI



Mércores, 11 de agosto de 2021

Núm. 153

Plano Nº 0299A-0203	Referencia Catastral	Superficie (m²)	Superficie Afectada (m²)	Porcentaxe Afectada
	36054C51501755	6980,52	736,01	10,54%
	36054C51501757	2156,43	1521,02	70,53%
	36054C51501758	2236,62	2236,62	100,00%
	36054C51501759	1744,86	912,82	52,31%
	36054C51501767	3155,39	578,55	18,34%
	36054C51501775	1431,86	410,47	28,67%
	36054C51501776	4981,48	4249,69	85,31%
	36054C51501778	3029,42	2143,08	70,74%
	36054C51501779	1669,85	1047,91	62,75%
	36054C51501780	1124,80	654,32	58,17%
	36054C51501784	2846,73	2009,75	70,60%
	36054C51501785	961,54	63,14	6,57%
	36054C51501787	211,72	211,72	100,00%
	36054C51501788	724,02	724,02	100,00%
	36054C51501789	634,37	634,37	100,00%
	36054C51501790	565,94	356,75	63,04%
	36054C51501791	2198,61	623,57	28,36%
	36054C51501800	3642,64	1755,76	48,20%
	36054C51501801	1278,72	881,23	68,92%
	36054C51501802	4965,44	4135,02	83,28%
	36054C51501803	6421,99	75,49	1,18%
	36054C51501805	1458,92	163,69	11,22%
	36054C51501807	1109,06	1092,36	98,49%
	36054C51501808	12318,74	7437,22	60,37%
	36054C51501809	1317,87	334,74	25,40%
	36054C51501810	1013,81	334,40	32,98%
	36054C51501811	2499,60	1665,08	66,61%
	36054C51501812	1400,08	1079,36	77,09%
	36054C51501813	1542,71	1542,71	100,00%
	36054C51501814	2086,39	1943,54	93,15%
	36054C51501815	1358,54	891,03	65,59%
	36054C51501816	2600,12	1820,61	70,02%
	36054C51501817	1972,06	1972,06	100,00%
	36054C51501818	1659,68	1659,68	100,00%
	36054C51501819	1820,43	1788,91	98,27%
	36054C51501824	1592,09	906,70	56,95%
	36054C51501825	1041,13	1017,45	97,73%
	36054C51501826	5223,79	5075,78	97,17%
	36054C51501827	1700,69	441,79	25,98%
	36054C51501828	1393,94	507,21	36,39%
	36054C51501829	2477,82	774,10	31,24%
	36054C51501830	4275,75	975,31	22,81%
	36054C51501831	2051,24	127,59	6,22%
	36054C51501834	781,69	83,57	10,69%
	36054C51501835	2278,61	242,70	10,65%

Plano nº 0299A-0203 - páxina 4

Podemos verificar a integridade deste documento no seguinte enderezo:
<https://sede.depo.gal>
Código seguro de verificación: VSVR3D0DQZX607KI



Mércores, 11 de agosto de 2021

Núm. 153

Plano Nº 0299A-0203	Referencia Catastral	Superficie (m²)	Superficie Afectada (m²)	Porcentaxe Afectada
	36054C51502382	573,12	573,12	100,00%
	36054C51511770	2645,51	845,87	31,97%
	36054C51601843	5703,93	181,22	3,18%
	36054C51601847	5021,70	233,33	4,65%
	36054C51601848	5437,37	3131,67	57,60%
	36054C51601849	1190,98	552,61	46,40%
	36054C51601853	7077,19	3708,62	52,40%
	36054C51601854	3345,90	1481,95	44,29%
	36054C51601855	2519,88	1221,65	48,48%
	36054C51601856	1509,21	788,40	52,24%
	36054C51601857	1769,92	966,47	54,61%
	36054C51601858	1872,04	879,27	46,97%
	36054C51601859	1247,67	708,33	56,77%
	36054C51601860	2925,18	2650,95	90,63%
	36054C51601861	2065,51	162,34	7,86%
	36054C51601923	4359,45	494,64	11,35%
	36054C51601924	2249,48	1343,35	59,72%
	36054C51601925	3102,21	479,24	15,45%
	36054C51601936	5174,56	790,03	15,27%
	36054C51601942	3725,75	333,39	8,95%
	36054C51601943	2291,12	1066,39	46,54%
	36054C51601944	2055,43	2055,43	100,00%
	36054C51601945	805,89	805,89	100,00%
	36054C51601946	5392,61	3175,32	58,88%
	36054C51601947	1322,28	323,70	24,48%
	36054C51601948	1312,44	438,15	33,38%
	36054C51601949	1290,47	518,94	40,21%
	36054C51601950	1849,13	739,44	39,99%
	36054C51601951	613,15	103,53	16,88%
	36054C51601952	3494,60	568,87	16,28%
	36054C51601953	1759,66	529,96	30,12%
	36054C51601954	1484,77	470,23	31,67%
	36054C51601956	3820,21	1084,12	28,38%
	36054C51601957	1959,84	583,89	29,79%
	36054C51601958	2506,12	1134,82	45,28%
	36054C51601963	1033,94	44,41	4,30%
	36054C51601964	2475,22	2087,62	84,34%
	36054C51601965	6114,13	1408,38	23,03%
	36054C51601966	6925,80	4767,61	68,84%
	36054C51601967	8165,09	4362,98	53,43%
	36054C51601968	2714,27	536,70	19,77%
	36054C51601969	2255,69	465,36	20,63%
	36054C51702024	6792,68	1924,54	28,33%
	36054C51702027	3157,00	60,69	1,92%
	36054C51702065	1657,39	1346,07	81,22%

Plano nº 0299A-0203 - páxina 5

Pode verificar a integridade deste documento no seguinte enderezo:
<https://sede.depo.gal>
Código seguro de verificación: VSVR3D0DQZ607KI



Mércores, 11 de agosto de 2021

Núm. 153

Plano Nº 0299A-0203	Referencia Catastral	Superficie (m²)	Superficie Afectada (m²)	Porcentaxe Afectada
	36054C51702066	3470,16	1890,25	54,47%
	36054C51702069	893,38	602,46	67,44%
	36054C51702075	2370,27	157,15	6,63%
	36054C51702076	1982,25	687,15	34,67%
	36054C51702077	2983,19	1558,58	52,25%
	36054C51702078	912,12	546,24	59,89%
	36054C51702079	2983,93	2446,35	81,98%
	36054C51702082	2869,75	221,09	7,70%
	36054C51702083	3105,06	2902,59	93,48%
	36054C51702084	1022,42	950,00	92,92%
	36054C51702086	6101,42	2886,09	47,30%
	36054C51702087	3321,01	1557,57	46,90%
	36054C51702088	803,03	21,11	2,63%
	36054C51702089	3610,07	1403,23	38,87%
	36054C51702091	2112,55	922,87	43,69%
	36054C51702093	1466,46	176,12	12,01%
	36054C51702094	7633,49	3667,09	48,04%
	36054C51702095	1446,00	1393,70	96,38%
	36054C51702096	6891,63	1538,33	22,32%
	36054C51702100	8701,39	3047,06	35,02%
	36054C51702101	342,73	342,73	100,00%
	36054C51702102	3326,62	771,92	23,20%
	36054C51702106	1635,84	221,24	13,52%
	36054C51702107	4190,66	4149,03	99,01%
	36054C51702108	1569,92	1543,60	98,32%
	36054C51702109	8397,84	92,58	1,10%
	36054C51702117	5605,57	2564,68	45,75%
	36054C51702118	1136,37	1136,37	100,00%
	36054C51702119	1337,84	1337,84	100,00%
	36054C51702120	3311,47	3281,82	99,10%
	36054C51702121	3724,12	1804,47	48,45%
	36054C51702122	3156,86	1383,98	43,84%
	36054C51702123	1781,82	776,41	43,57%
	36054C51702124	2944,65	1262,08	42,86%
	36054C51702125	4484,37	939,18	20,94%
	36054C51702126	2359,99	2359,99	100,00%
	36054C51702127	1278,51	1278,51	100,00%
	36054C51702128	1421,72	1421,41	99,98%
	36054C51702129	292,51	292,51	100,00%
	36054C51702130	1986,62	1787,82	89,99%
	36054C51702158	5866,47	170,78	2,91%
	36054C51702160	5602,78	68,08	1,22%
	36054C51702161	2491,37	125,29	5,03%
	36054C51702163	2055,42	623,73	30,35%
	36054C51702166	2269,95	419,48	18,48%

Plano nº 0299A-0203 - páxina 6

Pode verificar a integridade deste documento no seguinte enderezo:
<https://sede.depo.gal>
 Código seguro de verificación: VSVR3D0DQZX607KI



Mércores, 11 de agosto de 2021

Núm. 153

Plano Nº 0299A-0203	Referencia Catastral	Superficie (m²)	Superficie Afectada (m²)	Porcentaxe Afectada
	36054C51702167	1334,26	579,69	43,45%
	36054C51702168	932,66	824,58	88,41%
	36054C51702170	705,44	14,58	2,07%
	36054C51702171	3325,62	2429,47	73,05%
	36054C51702172	2996,48	2444,75	81,59%
	36054C51702173	827,96	643,81	77,76%
	36054C51702174	976,46	790,27	80,93%
	36054C51702175	598,84	598,84	100,00%
	36054C51702176	603,00	603,00	100,00%
	36054C51702177	727,91	511,07	70,21%
	36054C51702178	5613,64	3545,58	63,16%
	36054C51712063	6820,49	210,50	3,09%
	36054C51712092	2095,04	156,47	7,47%
	36054C51732092	2165,77	41,10	1,90%
	36054C51742092	3755,53	1149,62	30,61%
	36054C51802203	3131,10	2310,21	73,78%
	36054C51802204	3112,78	2154,97	69,23%
	36054C51802205	2376,44	878,33	36,96%
	36054C51802206	1045,43	1010,90	96,70%
	36054C51802207	1848,75	1848,75	100,00%
	36054C51802208	2102,88	1569,23	74,62%
	36054C51802210	532,50	391,85	73,59%
	36054C51802211	704,85	704,85	100,00%
	36054C51802234	9645,42	4333,06	44,92%
	36054C51802235	886,35	886,35	100,00%
	36054C51802236	879,17	545,54	62,05%
	36054C51802237	2888,88	2416,03	83,63%
	36054C51802238	1296,94	650,37	50,15%
	36054C51802264	883,73	108,26	12,25%
	36054C51802265	3743,67	2426,30	64,81%
	36054C51802266	1410,67	811,39	57,52%
	36054C51802267	891,17	449,94	50,49%
	36054C51802268	892,31	892,31	100,00%
	36054C51802270	1636,16	1632,42	99,77%
	36054C51802271	600,06	600,06	100,00%
	36054C51802272	605,12	268,33	44,34%
	36054C51802273	602,52	38,37	6,37%
	36054C51802274	3263,96	583,34	17,87%
	36054C51802275	1202,41	904,52	75,23%
	36054C51802276	6137,27	2590,55	42,21%
	36054C51802284	4381,34	1298,46	29,64%
	36054C51802285	2292,30	1447,79	63,16%
	36054C51802286	2299,70	1385,43	60,24%
	36054C51802287	900,79	900,52	99,97%
	36054C51802288	978,47	149,06	15,23%

Plano nº 0299A-0203 - páxina 7

Pode verificar a integridade deste documento no seguinte enderezo:
<https://sede.depo.gal>
Código seguro de verificación: VSVR3D0DQZX607KI



Mércores, 11 de agosto de 2021

Núm. 153

Plano Nº 0299A-0203	Referencia Catastral	Superficie (m²)	Superficie Afectada (m²)	Porcentaxe Afectada
	36054C51806006	2713,21	1480,70	54,57%
	36054C51902346	890,29	40,83	4,59%
	36054C51902347	3097,47	1876,88	60,59%
	36054C51902350	1529,87	1216,95	79,55%
	36054C51902351	2761,14	1845,47	66,84%
	36054C51902352	305,35	301,31	98,68%
	36054C51902353	1448,17	1391,42	96,08%
	36054C51902354	1444,32	414,07	28,67%
	36054C51902358	2573,54	674,99	26,23%
	36054C51902361	64,94	63,38	97,59%
	36054C51902362	2319,75	1159,41	49,98%
	36054C51902363	202,55	202,55	100,00%
	36054C51902364	1753,91	1658,08	94,54%
	36054C51902365	1744,48	1667,33	95,58%
	36054C51902366	2721,26	678,60	24,94%
	36054C51902371	3111,36	284,05	9,13%
	36054C51902372	440,33	395,70	89,87%
	36054C51902373	3317,59	1287,54	38,81%
	36054C51902374	10475,31	7229,15	69,01%
	36054C51902381	9191,52	797,48	8,68%
	36054C51902382	7099,02	184,45	2,60%
	36054C51902411	5216,01	146,09	2,80%
	36054C51902412	3911,76	1555,85	39,77%
	36054C51902413	733,36	450,57	61,44%
	36054C51902414	2022,55	1938,83	95,86%
	36054C51902417	3700,17	130,00	3,51%
	36054C51902421	270,29	270,29	100,00%
	36054C51902422	6907,80	4200,14	60,80%
	36054C51902423	3935,68	1747,90	44,41%
	36054C51902424	2694,32	812,53	30,16%
	36054C51902425	4328,74	2284,25	52,77%
	36054C51902426	1251,38	302,62	24,18%
	36054C51902427	1868,54	1014,51	54,29%
	36054C51902428	19818,31	5313,79	26,81%
	36054C52002440	8132,69	4411,69	54,25%
	36054C52002441	5742,59	4455,72	77,59%
	36054C52002442	6379,82	1703,82	26,71%
	36054C52002446	572,67	52,43	9,16%
	36054C52002448	3914,37	1591,02	40,65%
	36054C52002449	16531,53	535,42	3,24%
	36054C52012444	4837,12	1197,94	24,77%
	36054C52012445	3439,77	2535,93	73,72%
	36054C52012447	4956,64	2859,01	57,68%
	36054C52022445	880,63	367,35	41,71%
	36054C52032445	2139,85	1546,59	72,28%

Plano nº 0299A-0203 - páxina 8

Pode verificar a integridade deste documento no seguinte enderezo:

<https://sede.depo.gal>

Código seguro de verificación: VSVR3D0DQZX607KI



Mércores, 11 de agosto de 2021

Núm. 153

Plano Nº 0299A-0203	Referencia Catastral	Superficie (m²)	Superficie Afectada (m²)	Porcentaxe Afectada
	36054C52102453	1883,07	239,34	12,71%
	36054C52102457	2595,12	15,03	0,58%
	36054C52102460	18643,41	8757,43	46,97%
	36054C52102462	12019,11	618,73	5,15%
	36054C52102463	14488,39	5164,66	35,65%
	36054C52102464	19245,63	4119,23	21,40%
	36054C52102469	6004,18	4357,15	72,57%
	36054C52102470	6232,93	2485,39	39,88%
	36054C52102492	12246,58	2056,33	16,79%
	36054C52102504	1411,31	35,97	2,55%
	36054C52102507	859,97	516,92	60,11%
	36054C52102512	15292,85	1883,13	12,31%
	36054C52102513	761,15	242,73	31,89%
	36054C52102514	4446,00	78,38	1,76%
	36054C52102527	603,21	227,42	37,70%
	36054C52102528	1549,86	1114,03	71,88%
	36054C52102529	3249,26	2538,24	78,12%
	36054C52102531	2230,47	995,84	44,65%
	36054C52102532	754,33	739,55	98,04%
	36054C52102533	1718,26	67,25	3,91%
	36054C52102536	968,17	74,35	7,68%
	36054C52102537	524,36	169,57	32,34%
	36054C52102538	415,78	217,81	52,38%
	36054C52102539	1548,71	1370,47	88,49%
	36054C52102540	1575,19	420,32	26,68%
	36054C52102541	2268,74	1904,90	83,96%
	36054C52102542	2085,03	1668,63	80,03%
	36054C52102543	1763,77	661,72	37,52%
	36054C52102544	2539,08	131,25	5,17%
	36054C52102550	4792,14	2951,65	61,59%
	36054C52102552	1558,25	1120,38	71,90%
	36054C52102553	933,58	647,56	69,36%
	36054C52102554	1693,62	1315,04	77,65%
	36054C52102555	1352,07	1277,33	94,47%
	36054C52102556	2569,70	2021,73	78,68%
	36054C52102561	801,85	82,97	10,35%
	36054C52112493	13386,26	5628,48	42,05%
	36054C52122493	2991,38	1519,94	50,81%
	36054C52202560	2641,48	511,54	19,37%
	36054C52202561	5423,36	151,41	2,79%
	36054C52202563	8875,49	255,59	2,88%
	36054C52202564	4281,59	3982,02	93,00%
	36054C52202565	3164,91	1598,76	50,52%
	36054C52202566	3108,66	1950,94	62,76%
	36054C52202567	1986,57	1524,07	76,72%

Plano nº 0299A-0203 - páxina 9

Pode verificar a integridade deste documento no seguinte enderezo:
<https://sede.depo.gal>
Código seguro de verificación: VSVR3D0DQZX607KI



Mércores, 11 de agosto de 2021

Núm. 153

Plano Nº 0299A-0203	Referencia Catastral	Superficie (m²)	Superficie Afectada (m²)	Porcentaxe Afectada
	36054C52202568	895,14	792,89	88,58%
	36054C52202569	1046,13	179,78	17,18%
	36054C52202573	895,24	753,29	84,14%
	36054C52202574	1179,22	824,98	69,96%
	36054C52202575	1450,23	833,82	57,50%
	36054C52202576	805,84	141,08	17,51%
	36054C52202577	289,85	86,33	29,78%
	36054C52202578	204,03	63,24	30,99%
	36054C52202579	1329,80	334,45	25,15%
	36054C52202580	3699,85	2851,92	77,08%
	36054C52202584	1524,13	33,98	2,23%
	36054C52202593	3464,75	873,56	25,21%
	36054C52202594	6208,20	999,82	16,10%
	36054C52202595	722,54	722,54	100,00%
	36054C52202596	781,96	591,80	75,68%
	36054C52202598	2833,66	251,83	8,89%
	36054C52202599	13648,55	7681,03	56,28%
	36054C52202600	1063,92	1063,92	100,00%
	36054C52202601	1467,04	1457,43	99,34%
	36054C52202602	1761,10	794,83	45,13%
	36054C52202603	9971,75	1207,49	12,11%
	36054C52202604	2674,00	812,95	30,40%
	36054C52202605	1786,72	786,22	44,00%
	36054C52202606	2781,53	2453,02	88,19%
	36054C52202607	2823,67	2823,67	100,00%
	36054C52202608	4664,37	1020,53	21,88%
	36054C52202609	1085,40	25,82	2,38%
	36054C52202615	1046,19	1046,19	100,00%
	36054C52202616	328,69	328,69	100,00%
	36054C52202617	4734,59	558,34	11,79%
	36054C52202618	18211,36	2752,32	15,11%
	36054C52202667	3276,52	353,99	10,80%
	36054C52202668	2268,45	390,93	17,23%
	36054C52202669	5776,53	1996,97	34,57%
	36054C52202678	9002,27	3248,66	36,09%
	36054C52202679	2196,02	1033,74	47,07%
	36054C52202680	1304,27	278,20	21,33%
	36054C52202681	1626,96	196,33	12,07%
	36054C52202682	1782,53	1782,53	100,00%
	36054C52202683	262,55	256,83	97,82%
	36054C52202684	2399,58	797,08	33,22%
	36054C52212685	664,78	62,87	9,46%
	36054C52232685	860,71	150,56	17,49%
	8742503NG1484S	1351,33	585,81	43,35%

Plano nº 0299A-0203 - páxina 10

Podere verificar a integridade deste documento no seguinte enderezo:
<https://sede.depo.gal>
Código seguro de verificación: VSVR3D0DQZX607KI



Mércores, 11 de agosto de 2021

Núm. 153

Plano Nº 0299A-0301	Referencia Catastral	Superficie (m²)	Superficie Afectada (m²)	Porcentaxe Afectada
	000704900NG24G	705,48	38,78	5,50%
	36054A02200093	3546199,00	11039,72	0,31%
	36054A02300033	1138,92	301,02	26,43%
	36054A02300034	859,72	421,41	49,02%
	36054A02300035	3462,95	557,36	16,10%
	36054A02300043	731,95	255,04	34,84%
	36054A02300052	147,55	126,20	85,53%
	36054A02300053	429,16	429,16	100,00%
	36054A02300054	165,86	165,86	100,00%
	36054A02300133	814,73	814,73	100,00%
	36054A02300134	1133,48	1055,91	93,16%
	36054A02300135	2015,31	1924,55	95,50%
	36054A02300136	510,35	450,68	88,31%
	36054A02300137	457,27	382,82	83,72%
	36054A02300140	2085,97	1988,96	95,35%
	36054A02300141	166,07	139,99	84,30%
	36054A02300144	1850,30	1699,70	91,86%
	36054A02300145	1509,31	535,31	35,47%
	36054A02300146	6111,69	1637,94	26,80%
	36054A02300150	1061,34	272,09	25,64%
	36054A02300151	1195,08	302,52	25,31%
	36054A02300176	2111,42	585,42	27,73%
	36054A02300177	1880,63	565,76	30,08%
	36054A02300178	1979,95	609,73	30,80%
	36054A02300181	7265,48	3773,51	51,94%
	36054A02300182	1311,76	435,82	33,22%
	36054A02300185	377,50	35,01	9,27%
	36054A02300186	469,10	74,65	15,91%
	36054A02300187	469,37	79,81	17,00%
	36054A02300188	2898,76	1193,07	41,16%
	36054A02300190	111,89	111,89	100,00%
	36054A02300191	73,04	73,04	100,00%
	36054A02300192	786,04	771,78	98,19%
	36054A02300193	371,68	259,85	69,91%
	36054A02300194	273,81	130,33	47,60%
	36054A02300200	589,86	371,76	63,03%
	36054A02300201	470,63	293,02	62,26%
	36054A02300202	440,06	267,75	60,84%
	36054A02300203	409,28	282,64	69,06%
	36054A02300204	1583,43	1242,71	78,48%
	36054A02300205	536,35	390,73	72,85%
	36054A02300206	191,43	63,14	32,98%
	36054A02300207	513,14	300,27	58,52%
	36054A02300214	2440,95	493,07	20,20%
	36054A02300223	3888,19	2496,23	64,20%

Plano nº 0299A-0301 - páxina 1

Pode verificar a integridade deste documento no seguinte enderezo:
<https://sede.depo.gal>
Código seguro de verificación: VSVR3D0DQZX607KI



Mércores, 11 de agosto de 2021

Núm. 153

Plano Nº 0299A-0301	Referencia Catastral	Superficie (m²)	Superficie Afectada (m²)	Porcentaxe Afectada
	36054A02300224	961,58	537,03	55,85%
	36054A02300225	287,48	211,77	73,67%
	36054A02300226	597,46	299,96	50,21%
	36054A02300227	905,19	104,70	11,57%
	36054A02300234	3522,46	569,69	16,17%
	36054A02300240	72,06	25,71	35,67%
	36054A02300241	68,91	28,47	41,32%
	36054A02300242	52,63	52,63	100,00%
	36054A02300244	88,52	88,52	100,00%
	36054A02300245	379,91	166,84	43,92%
	36054A02300246	348,79	114,95	32,96%
	36054A02300247	236,19	108,20	45,81%
	36054A02300248	227,55	227,55	100,00%
	36054A02300249	53,69	53,69	100,00%
	36054A02300250	59,32	27,48	46,32%
	36054A02300254	414,03	414,03	100,00%
	36054A02300255	74,14	74,14	100,00%
	36054A02300256	187,13	187,13	100,00%
	36054A02300257	53,61	53,61	100,00%
	36054A02300258	196,83	196,83	100,00%
	36054A02300259	30,79	30,79	100,00%
	36054A02300260	475,48	475,48	100,00%
	36054A02300261	291,64	291,64	100,00%
	36054A02300262	367,43	279,46	76,06%
	36054A02300267	534,22	376,71	70,52%
	36054A02300275	1495,24	231,98	15,51%
	36054A02300276	395,83	307,26	77,63%
	36054A02300277	171,33	171,33	100,00%
	36054A02300288	983,96	16,93	1,72%
	36054A02300289	733,34	13,44	1,83%
	36054A02300301	279,17	98,71	35,36%
	36054A02300303	98,37	96,50	98,09%
	36054A02300304	82,18	82,18	100,00%
	36054A02300305	658,15	535,24	81,32%
	36054A02300306	394,69	394,69	100,00%
	36054A02300307	289,78	289,78	100,00%
	36054A02300308	92,87	92,87	100,00%
	36054A02300309	113,51	113,51	100,00%
	36054A02300310	192,96	188,25	97,55%
	36054A02300311	433,62	426,75	98,42%
	36054A02300312	236,30	236,30	100,00%
	36054A02300313	258,43	258,43	100,00%
	36054A02300314	172,57	172,57	100,00%
	36054A02300315	149,15	149,15	100,00%
	36054A02300316	100,69	100,69	100,00%

Plano nº 0299A-0301 - páxina 2

Podemos verificar a integridade deste documento no seguinte enderezo:
<https://sede.depo.gal>
Código seguro de verificación: VSVR3D0DQZX607KI



Mércores, 11 de agosto de 2021

Núm. 153

Plano Nº 0299A-0301	Referencia Catastral	Superficie (m²)	Superficie Afectada (m²)	Porcentaxe Afectada
	36054A02300317	55,02	55,02	100,00%
	36054A02300319	106,68	94,41	88,50%
	36054A02300320	68,63	56,93	82,95%
	36054A02300321	69,54	67,50	97,07%
	36054A02300322	102,05	102,05	100,00%
	36054A02300323	198,03	198,03	100,00%
	36054A02300324	595,85	451,15	75,72%
	36054A02300325	418,71	418,32	99,91%
	36054A02300326	1057,19	733,62	69,39%
	36054A02300327	440,70	407,22	92,40%
	36054A02300328	353,90	353,90	100,00%
	36054A02300329	392,43	317,69	80,95%
	36054A02300331	113,86	20,81	18,28%
	36054A02300332	80,20	80,20	100,00%
	36054A02300333	86,61	86,61	100,00%
	36054A02300384	11931,61	6200,41	51,97%
	36054A02300385	173,69	102,14	58,81%
	36054A02300386	1009,07	988,44	97,96%
	36054A02300387	499,63	86,16	17,25%
	36054A02300936	834132,25	12638,19	1,52%
	36054A02300966	146,37	104,17	71,17%
	36054A02300976	70138,04	15716,10	22,41%
	36054A02300977	59165,88	7573,61	12,80%
	36054A02306022	1229,93	334,62	27,21%
	36054A02306026	717,95	156,82	21,84%
	36054A05200291	810,20	14,66	1,81%
	36054A05200297	502,40	216,91	43,17%
	36054A05200298	574,79	143,49	24,96%
	36054A05200299	444,05	148,38	33,42%
	36054A05200300	367,79	128,53	34,95%
	36054A05200301	325,77	113,38	34,80%
	36054A05200302	269,03	94,73	35,21%
	36054A05200303	499,66	186,49	37,32%
	36054A05200304	340,89	145,13	42,58%
	36054A05200305	584,82	580,83	99,32%
	36054A05200317	1759,68	761,42	43,27%
	36054A05200318	1176,52	1174,68	99,84%
	36054A05200319	430,21	430,21	100,00%
	36054A05200320	243,48	243,48	100,00%
	36054A05200321	109,96	109,96	100,00%
	36054A05200322	542,19	542,19	100,00%
	36054A05200323	313,48	267,79	85,42%
	36054A05200324	447,97	277,85	62,02%
	36054A05200325	437,96	213,30	48,70%
	36054A05200581	1608,81	76,14	4,73%

Plano nº 0299A-0301 - páxina 3

Pode verificar a integridade deste documento no seguinte enderezo:
<https://sede.depo.gal>
Código seguro de verificación: VSVR3D0DQZ607KI



Mércores, 11 de agosto de 2021

Núm. 153

Plano Nº 0299A-0301	Referencia Catastral	Superficie (m²)	Superficie Afectada (m²)	Porcentaxe Afectada
	36054A05200645	312,35	224,13	71,76%
	36054A05200647	566,27	566,27	100,00%
	36054A05200648	487,77	403,16	82,65%
	36054A05200649	453,78	170,30	37,53%
	36054A05200650	91,27	91,27	100,00%
	36054A05200651	225,85	42,88	18,99%
	36054A05200652	1774,85	21,87	1,23%
	36054A05200655	359,20	359,20	100,00%
	36054A05200658	437,97	424,40	96,90%
	36054A05200659	39,00	39,00	100,00%
	36054A05200660	65,03	65,03	100,00%
	36054A05300631	922,54	571,48	61,95%
	36054A05300635	185,61	185,61	100,00%
	36054A05300636	152,20	152,20	100,00%
	36054A05300637	204,23	204,23	100,00%
	36054A05300638	182,89	182,89	100,00%
	36054A05300639	777,38	601,25	77,34%
	36054A05300648	3911,70	1109,53	28,36%
	36054A05300649	5656,79	2466,42	43,60%
	36054A05300650	5938,75	1271,20	21,41%
	36054A05300652	3893,28	372,14	9,56%
	36054A05300654	1023,56	728,62	71,19%
	36054A05300655	964,42	490,53	50,86%
	36054A05300656	1582,75	603,57	38,13%
	36054A05300657	1165,99	192,27	16,49%
	36054A05300660	1096,36	1096,36	100,00%
	36054A05300661	1344,67	677,43	50,38%
	36054A05300663	1540,28	741,81	48,16%
	36054A05300668	1588,33	9,61	0,61%
	36054A05300669	383,37	383,37	100,00%
	36054A05300673	190,86	190,86	100,00%
	36054A05300677	323,34	123,61	38,23%
	36054A05300678	323,41	50,70	15,68%
	36054A05300713	311,13	311,13	100,00%
	36054A05300733	801,96	24,07	3,00%
	36054A05400309	54296,84	10668,75	19,65%
	36054A05400390	2232,76	647,05	28,98%
	36054A05400394	204,69	18,79	9,18%
	36054A05400418	6665,41	3648,40	54,74%
	36054A05800005	5700,87	125,74	2,21%
	36054A05800007	1912,83	1740,15	90,97%
	36054A05800008	212,02	136,86	64,55%
	36054A05800009	581,50	93,62	16,10%
	36054A05800010	685,70	685,70	100,00%
	36054A05800011	119,82	119,82	100,00%

Plano nº 0299A-0301 - páxina 4

Podere verificar a integridade deste documento no seguinte enderezo:
<https://sede.depo.gal>
Código seguro de verificación: VSVR3D0DQZX607KI



Mércores, 11 de agosto de 2021

Núm. 153

Plano Nº 0299A-0301	Referencia Catastral	Superficie (m²)	Superficie Afectada (m²)	Porcentaxe Afectada
	36054A05800012	176,77	176,77	100,00%
	36054A05800013	267,43	267,43	100,00%
	36054A05800014	1552,92	1510,75	97,28%
	36054A05800016	7649,88	4628,59	60,51%
	36054A05800021	4988,63	1956,40	39,22%
	36054A05800025	2544,36	97,39	3,83%
	36054A05800118	331,75	16,19	4,88%
	36054A05800119	434,10	105,51	24,31%
	36054A05800120	664,70	228,98	34,45%
	36054A05800121	619,71	528,39	85,26%
	36054A05800123	6878,34	1710,85	24,87%
	36054A05800125	4163,28	1429,12	34,33%
	36054A05800126	966,56	405,37	41,94%
	36054A05800133	326,88	11,80	3,61%
	36054A05800134	307,11	130,39	42,46%
	36054A05800135	301,37	263,30	87,37%
	36054A05800136	445,40	445,40	100,00%
	36054A05800137	105,20	88,00	83,65%
	36054A05800138	84,46	84,46	100,00%
	36054A05800139	1260,78	1260,78	100,00%
	36054A05800140	172,22	172,22	100,00%
	36054A05800141	197,48	197,48	100,00%
	36054A05800142	337,10	261,21	77,49%
	36054A05800143	246,59	152,84	61,98%
	36054A05800144	280,43	130,11	46,40%
	36054A05800145	521,58	180,39	34,59%
	36054A05800146	476,67	113,67	23,85%
	36054A05800147	272,95	45,75	16,76%
	36054A05800148	317,53	18,81	5,92%
	36054A05800198	2262,90	442,21	19,54%
	36054A05800231	1343,64	97,59	7,26%
	36054A05800274	1321,93	109,45	8,28%
	36054A05800522	4426,76	35,01	0,79%
	36054A05800523	1218,75	185,41	15,21%
	36054A05800537	589,41	45,56	7,73%
	36054A05800538	476,76	88,52	18,57%
	36054A05800539	1266,27	640,37	50,57%
	36054A05800540	1874,18	1786,06	95,30%
	36054A05800541	761,43	698,75	91,77%
	36054A05800542	838,76	659,05	78,57%
	36054A05800544	1529,40	687,27	44,94%
	36054A05800547	507,21	201,15	39,66%
	36054A05800548	68,65	14,17	20,64%
	36054A05800549	506,01	468,16	92,52%
	36054A05800550	552,02	552,02	100,00%

Plano nº 0299A-0301 - páxina 5

Podere verificar a integridade deste documento no seguinte enderezo:
<https://sede.depo.gal>
Código seguro de verificación: VSVR3D0DQZ607KI



Mércores, 11 de agosto de 2021

Núm. 153

Plano Nº 0299A-0301	Referencia Catastral	Superficie (m²)	Superficie Afectada (m²)	Porcentaxe Afectada
	36054A05800551	286,34	148,31	51,80%
	36054A05800565	1734,08	1110,42	64,04%
	36054A05800566	1404,10	1268,50	90,34%
	36054A05800568	1888,52	928,68	49,17%
	36054A05800569	1977,40	1781,69	90,10%
	36054A05800570	278,90	149,62	53,65%
	36054A05800572	2021,54	287,56	14,23%
	36054A05800579	225,58	204,59	90,69%
	36054A05800580	1590,94	938,35	58,98%
	36054A05800581	824,68	498,06	60,40%
	36054A05800582	430,93	266,24	61,78%
	36054A05800583	1034,71	692,33	66,91%
	36054A05800584	772,94	772,94	100,00%
	36054A05800585	1451,23	482,06	33,22%
	36054A05800620	90,62	90,62	100,00%
	36054A05805000	1344,26	359,76	26,76%
	36054A05805001	142,10	142,08	99,99%
	36054A05900035	3677,89	415,77	11,30%
	36054A05900036	837,97	350,24	41,80%
	36054A05900040	984,56	211,11	21,44%
	36054A05900041	1548,83	525,02	33,90%
	36054A05900042	776,43	249,69	32,16%
	36054A05900043	99,27	99,27	100,00%
	36054A05900044	566,95	430,11	75,86%
	36054A05900045	708,61	708,61	100,00%
	36054A05900046	767,24	707,03	92,15%
	36054A05900047	653,39	652,49	99,86%
	36054A05900048	316,32	316,20	99,96%
	36054A05900049	162,21	155,62	95,94%
	36054A05900050	194,68	193,79	99,54%
	36054A05900099	946,87	946,47	99,96%
	36054A05900100	935,07	256,05	27,38%
	36054A05900107	806,46	398,39	49,40%
	36054A05900108	2136,12	1314,75	61,55%
	36054A05900109	1137,41	846,84	74,45%
	36054A05900110	295,19	219,59	74,39%
	36054A05900111	279,14	222,92	79,86%
	36054A05900112	284,82	212,15	74,48%
	36054A05900113	525,94	359,93	68,44%
	36054A05900114	252,29	160,72	63,71%
	36054A05900115	262,22	155,61	59,34%
	36054A05900116	374,53	234,22	62,54%
	36054A05900117	304,33	304,33	100,00%
	36054A05900118	542,81	542,81	100,00%
	36054A05900119	106,57	106,57	100,00%

Plano nº 0299A-0301 - páxina 6

Pode verificar a integridade deste documento no seguinte enderezo:
<https://sede.depo.gal>
Código seguro de verificación: VSVR3D0DQZX607KI



Mércores, 11 de agosto de 2021

Núm. 153

Plano Nº 0299A-0301	Referencia Catastral	Superficie (m²)	Superficie Afectada (m²)	Porcentaxe Afectada
	36054A05900120	382,32	149,11	39,00%
	36054A05900121	363,75	110,70	30,43%
	36054A05900122	755,18	156,13	20,67%
	36054A05900123	380,36	43,96	11,56%
	36054A05900124	184,25	43,21	23,45%
	36054A05900125	98,08	98,08	100,00%
	36054A05900126	652,63	490,05	75,09%
	36054A05900127	77,95	77,95	100,00%
	36054A05900128	429,51	429,51	100,00%
	36054A05900129	295,98	155,26	52,46%
	36054A05900130	363,62	264,81	72,83%
	36054A05900131	161,95	161,95	100,00%
	36054A05900132	56,62	56,62	100,00%
	36054A05900133	270,94	268,23	99,00%
	36054A05900134	136,48	110,28	80,80%
	36054A05900135	167,22	81,67	48,84%
	36054A05900150	2701,64	393,97	14,58%
	36054A05900151	759,65	273,10	35,95%
	36054A05900152	2958,89	1679,41	56,76%
	36054A05900153	559,58	452,62	80,89%
	36054A05900154	1941,46	1810,49	93,25%
	36054A05900155	747,21	747,21	100,00%
	36054A05900162	461,71	198,40	42,97%
	36054A05900172	842,84	842,84	100,00%
	36054A05900173	1675,03	1323,05	78,99%
	36054A05900217	510,46	297,56	58,29%
	36054A05900218	346,48	172,73	49,85%
	36054A05900219	507,54	251,82	49,62%
	36054A05900220	280,60	279,80	99,72%
	36054A05900221	1083,62	712,29	65,73%
	36054A05900222	1180,24	655,73	55,56%
	36054A05900223	937,91	438,24	46,73%
	36054A05900224	2708,23	776,71	28,68%
	36054A05900225	1308,37	1290,96	98,67%
	36054A05900227	898,02	843,36	93,91%
	36054A05900229	792,25	788,69	99,55%
	36054A05900230	833,80	803,81	96,40%
	36054A05900231	313,49	225,73	72,01%
	36054A05900232	429,86	428,84	99,76%
	36054A05900233	709,01	359,98	50,77%
	36054A05900234	1023,73	21,96	2,14%
	36054A05900238	822,70	141,05	17,14%
	36054A05900239	495,44	85,06	17,17%
	36054A05900240	545,18	104,06	19,09%
	36054A05900241	981,92	146,75	14,95%

Plano nº 0299A-0301 - páxina 7

Podere verificar a integridade deste documento no seguinte enderezo:
<https://sede.depo.gal>
Código seguro de verificación:SVR3D0DQZX607KI



Mércores, 11 de agosto de 2021

Núm. 153

Plano Nº 0299A-0301	Referencia Catastral	Superficie (m²)	Superficie Afectada (m²)	Porcentaxe Afectada
	36054A05900242	363,66	47,59	13,09%
	36054A05900243	1456,30	205,07	14,08%
	36054A05900244	1853,29	310,36	16,75%
	36054A05900245	1010,41	382,22	37,83%
	36054A05900246	909,80	472,51	51,94%
	36054A05900247	1793,41	746,32	41,61%
	36054A05900269	1646,49	774,46	47,04%
	36054A05900270	2434,69	1228,59	50,46%
	36054A05900274	1772,60	765,91	43,21%
	36054A05900279	714,41	302,58	42,35%
	36054A05900291	1814,27	52,24	2,88%
	36054A05900293	645,03	15,69	2,43%
	36054A05900295	550,71	32,35	5,87%
	36054A05900296	1245,80	46,29	3,72%
	36054A05900298	1014,98	1010,59	99,57%
	36054A05900306	600,56	600,56	100,00%
	36054A05900307	561,44	561,44	100,00%
	36054A05900309	223,37	223,12	99,89%
	36054A05900310	254,32	254,32	100,00%
	36054A05900311	440,47	318,53	72,32%
	36054A05900312	330,31	297,85	90,17%
	36054A05900313	915,64	897,91	98,06%
	36054A05900316	741,10	58,54	7,90%
	36054A05900317	386,42	263,49	68,19%
	36054A05900327	598,70	598,70	100,00%
	36054A05900328	1443,74	1442,31	99,90%
	36054A05900329	1124,01	1112,44	98,97%
	36054A05900364	534,00	43,41	8,13%
	36054A05900365	204,94	168,36	82,15%
	36054A05900366	279,99	259,26	92,59%
	36054A05900367	541,51	541,41	99,98%
	36054A05900369	343,88	86,90	25,27%
	36054A05900371	4358,54	133,44	3,06%
	36054A05900372	160,59	160,59	100,00%
	36054A05900373	221,55	221,55	100,00%
	36054A05900375	843,82	384,87	45,61%
	36054A05900376	588,18	281,11	47,79%
	36054A05900377	471,35	187,69	39,82%
	36054A05900393	2240,28	2158,87	96,37%
	36054A05906004	2010,86	156,78	7,80%
	36054A06000010	864,06	187,81	21,74%
	36054A06000019	3756,48	1595,33	42,47%
	36054A06000021	62,85	62,85	100,00%
	36054A06000022	9269,37	4834,74	52,16%
	36054A06000023	3552,79	2222,36	62,55%

Plano nº 0299A-0301 - páxina 8

Pode verificar a integridade deste documento no seguinte enderezo:
<https://sede.depo.gal>
Código seguro de verificación: VSVR3D0DQZX607KI



Mércores, 11 de agosto de 2021

Núm. 153

Plano Nº 0299A-0301	Referencia Catastral	Superficie (m²)	Superficie Afectada (m²)	Porcentaxe Afectada
	36054A06000024	383,38	383,38	100,00%
	36054A06000025	250,91	250,91	100,00%
	36054A06000026	367,09	354,59	96,59%
	36054A06000027	946,98	454,22	47,97%
	36054A06000028	343,03	336,81	98,19%
	36054A06000029	407,27	399,62	98,12%
	36054A06000030	1035,27	200,84	19,40%
	36054A06000031	529,25	209,76	39,63%
	36054A06000032	574,26	278,65	48,52%
	36054A06000033	523,57	246,87	47,15%
	36054A06000034	628,08	355,27	56,56%
	36054A06000035	89,52	89,52	100,00%
	36054A06000036	2013,75	912,56	45,32%
	36054A06000037	162,51	138,93	85,49%
	36054A06000038	96,29	80,97	84,10%
	36054A06000039	375,95	170,42	45,33%
	36054A06000040	137,73	129,41	93,95%
	36054A06000041	164,60	13,49	8,20%
	36054A06000042	331,40	139,62	42,13%
	36054A06000043	350,71	176,39	50,30%
	36054A06000044	133,97	128,26	95,74%
	36054A06000045	123,50	116,62	94,43%
	36054A06000047	94,77	5,99	6,32%
	36054A06000048	690,69	532,32	77,07%
	36054A06000049	491,94	366,60	74,52%
	36054A06000050	396,00	395,11	99,77%
	36054A06000051	302,04	183,11	60,62%
	36054A06000072	2512,05	2440,41	97,15%
	36054A06000073	1673,07	719,11	42,98%
	36054A06000075	1415,68	308,90	21,82%
	36054A06000076	1138,43	736,05	64,66%
	36054A06000082	613,82	122,49	19,96%
	36054A06000083	472,44	244,65	51,78%
	36054A06000084	1148,68	1148,68	100,00%
	36054A06000085	562,31	293,37	52,17%
	36054A06000088	405,05	405,05	100,00%
	36054A06000089	402,01	399,87	99,47%
	36054A06000090	506,73	458,55	90,49%
	36054A06000091	3483,22	1105,77	31,75%
	36054A06000093	200,24	96,12	48,00%
	36054A06000094	187,74	187,74	100,00%
	36054A06000095	217,87	217,87	100,00%
	36054A06000096	1123,27	1123,27	100,00%
	36054A06000098	759,18	360,81	47,53%
	36054A06000099	847,40	433,09	51,11%

Plano nº 0299A-0301 - páxina 9

Pode verificar a integridade deste documento no seguinte enderezo:
<https://sede.depo.gal>
Código seguro de verificación: VSVR3D0DQZK607KI



Mércores, 11 de agosto de 2021

Núm. 153

Plano Nº 0299A-0301	Referencia Catastral	Superficie (m²)	Superficie Afectada (m²)	Porcentaxe Afectada
	36054A06000100	634,60	352,34	55,52%
	36054A06000102	8542,40	26,92	0,32%
	36054A06000107	1121,09	110,44	9,85%
	36054A06000108	1426,02	1425,84	99,99%
	36054A06000109	187,33	187,33	100,00%
	36054A06000110	957,52	629,66	65,76%
	36054A06000111	1396,15	1395,52	99,95%
	36054A06000112	1103,80	1074,47	97,34%
	36054A06000113	1945,11	858,92	44,16%
	36054A06000114	734,53	52,58	7,16%
	36054A06000115	913,43	75,02	8,21%
	36054A06000123	1590,89	17,19	1,08%
	36054A06000124	2427,33	123,99	5,11%
	36054A06000125	2248,06	189,52	8,43%
	36054A06000126	1003,00	133,10	13,27%
	36054A06000127	1623,21	192,39	11,85%
	36054A06000128	2941,24	391,38	13,31%
	36054A06000129	687,06	131,53	19,14%
	36054A06000130	705,86	142,24	20,15%
	36054A06000131	1646,50	254,28	15,44%
	36054A06000132	2295,24	349,30	15,22%
	36054A06000133	1367,83	281,91	20,61%
	36054A06000134	629,34	143,92	22,87%
	36054A06000135	1054,97	343,12	32,52%
	36054A06000136	1564,83	630,78	40,31%
	36054A06000137	4655,33	54,01	1,16%
	36054A06000139	499,83	499,83	100,00%
	36054A06000140	682,60	253,54	37,14%
	36054A06000143	794,70	485,22	61,06%
	36054A06000260	2092,17	1920,85	91,81%
	36054A06000262	1487,75	636,95	42,81%
	36054A06000268	530,10	53,29	10,05%
	36054A06000269	887,73	158,98	17,91%
	36054A06000270	93,02	93,02	100,00%
	36054A06000272	135,94	135,94	100,00%
	36054A06000273	117,48	117,48	100,00%
	36054A06000275	452,89	6,53	1,44%
	36054A06000276	503,77	503,77	100,00%
	36054A06000277	435,91	428,60	98,32%
	36054A06000282	2572,87	309,12	12,01%
	36054A06000283	1495,65	1495,65	100,00%
	36054A06000297	518,84	67,10	12,93%
	36054A06000298	526,32	83,37	15,84%
	36054A06000299	577,36	173,42	30,04%
	36054A06000300	1477,42	941,66	63,74%

Plano nº 0299A-0301 - páxina 10

Podé verificar a integridade deste documento no seguinte enderezo:
<https://sede.depo.gal>
Código seguro de verificación: VSVR3D0DQZX607KI



Mércores, 11 de agosto de 2021

Núm. 153

Plano Nº 0299A-0301	Referencia Catastral	Superficie (m²)	Superficie Afectada (m²)	Porcentaxe Afectada
	36054A06000302	580,74	580,74	100,00%
	36054A06000303	590,58	590,58	100,00%
	36054A06000306	1319,97	784,74	59,45%
	36054A06000307	965,75	465,71	48,22%
	36054A06000308	626,23	626,23	100,00%
	36054A06000309	490,79	490,79	100,00%
	36054A06000310	620,54	300,29	48,39%
	36054A06000318	916,60	128,95	14,07%
	36054A06000319	2389,88	1407,36	58,89%
	36054A06000320	490,78	490,78	100,00%
	36054A06000321	568,83	568,83	100,00%
	36054A06000324	3108,91	18,48	0,59%
	36054A06000325	4247,27	1607,34	37,84%
	36054A06000326	513,35	513,12	99,96%
	36054A06000327	532,60	519,81	97,60%
	36054A06000328	2301,12	1873,97	81,44%
	36054A06000329	1139,63	1134,21	99,52%
	36054A06000330	824,94	824,94	100,00%
	36054A06000331	499,59	499,59	100,00%
	36054A06000332	473,79	473,79	100,00%
	36054A06000335	402,91	39,26	9,74%
	36054A06000336	1182,24	17,00	1,44%
	36054A06000339	3004,03	1283,76	42,73%
	36054A06000344	280,36	280,24	99,96%
	36054A06000345	386,67	385,30	99,64%
	36054A06000346	914,64	777,31	84,98%
	36054A06000347	2339,14	86,59	3,70%
	36054A06000348	928,90	81,59	8,78%
	36054A06000349	858,36	567,02	66,06%
	36054A06000350	423,86	347,69	82,03%
	36054A06000351	421,42	390,42	92,64%
	36054A06000352	423,56	410,24	96,85%
	36054A06000353	419,55	418,96	99,86%
	36054A06000354	284,05	277,10	97,55%
	36054A06000365	1822,28	10,78	0,59%
	36054A06000366	2846,56	261,75	9,20%
	36054A06000373	795,51	764,37	96,09%
	36054A06000381	603,35	416,66	69,06%
	36054A06000382	538,22	538,22	100,00%
	36054A06000383	1207,31	1207,31	100,00%
	36054A06000425	151,17	102,75	67,97%
	36054A06000429	372,17	18,29	4,91%
	36054A06000431	811,99	63,54	7,82%
	36054A06000436	2557,82	2327,29	90,99%
	36054A06000437	137,32	137,32	100,00%

Plano nº 0299A-0301 - páxina 11

Podere verificar a integridade deste documento no seguinte enderezo:
<https://sede.depo.gal>
Código seguro de verificación: VSVR3D0DQZ607KI



Mércores, 11 de agosto de 2021

Núm. 153

Plano Nº 0299A-0301	Referencia Catastral	Superficie (m²)	Superficie Afectada (m²)	Porcentaxe Afectada
	36054A06000439	878,87	27,95	3,18%
	36054A06000441	1339,67	1017,49	75,95%
	36054A06000442	920,05	913,15	99,25%
	36054A06000443	3883,66	2663,50	68,58%
	36054A06005002	398,01	398,01	100,00%
	36054A06200020	3116,55	938,02	30,10%
	36054A06200021	1194,42	972,44	81,42%
	36054A06200022	949,20	808,79	85,21%
	36054A06200023	1222,65	913,42	74,71%
	36054A06200024	390,20	280,81	71,97%
	36054A06200025	790,11	569,12	72,03%
	36054A06200026	765,84	527,18	68,84%
	36054A06200027	1433,86	973,66	67,90%
	36054A06200028	744,62	520,14	69,85%
	36054A06200029	1297,93	944,72	72,79%
	36054A06200030	960,14	773,35	80,55%
	36054A06200031	370,96	50,40	13,59%
	36054A06200034	1692,79	1440,31	85,08%
	36054A06200035	1340,25	35,96	2,68%
	36054A06200044	6774,31	679,87	10,04%
	36054A06200045	13934,86	4070,55	29,21%
	36054A06200051	961,43	19,90	2,07%
	36054A06200052	4964,97	108,27	2,18%
	36054A06200053	30371,57	4808,06	15,83%
	36054A06200054	14914,36	5952,29	39,91%
	36054A06200064	770,13	770,13	100,00%
	36054A06200067	978,10	881,23	90,10%
	36054A06200068	961,46	961,46	100,00%
	36054A06200069	957,15	957,15	100,00%
	36054A06200070	956,83	954,76	99,78%
	36054A06200071	547,84	525,67	95,95%
	36054A06200072	477,80	349,93	73,24%
	36054A06200073	467,79	292,37	62,50%
	36054A06200074	684,73	363,30	53,06%
	36054A06200075	919,50	559,28	60,82%
	36054A06200076	453,10	288,53	63,68%
	36054A06200077	273,37	167,66	61,33%
	36054A06200078	502,49	320,29	63,74%
	36054A06200080	1127,64	802,47	71,16%
	36054A06200081	385,91	225,54	58,44%
	36054A06200089	250,24	250,24	100,00%
	36054A06200090	401,28	127,45	31,76%
	36054A06200095	826,53	311,25	37,66%
	36054A06200096	542,57	542,57	100,00%
	36054A06200097	939,61	735,44	78,27%

Plano nº 0299A-0301 - páxina 12

Pode verificar a integridade deste documento no seguinte enderezo:
<https://sede.depo.gal>
 Código seguro de verificación: VSVR3D0DQZX607KI



Mércores, 11 de agosto de 2021

Núm. 153

Plano Nº 0299A-0301	Referencia Catastral	Superficie (m²)	Superficie Afectada (m²)	Porcentaxe Afectada
	36054A06200098	221,77	35,01	15,79%
	36054A06200099	1085,36	990,35	91,25%
	36054A06200100	950,44	844,32	88,83%
	36054A06200101	1081,06	1081,06	100,00%
	36054A06200102	461,29	461,29	100,00%
	36054A06200103	936,06	936,06	100,00%
	36054A06200104	680,43	678,26	99,68%
	36054A06200105	2514,63	1758,12	69,92%
	36054A06200110	3981,61	31,95	0,80%
	36054A06200113	1907,54	683,68	35,84%
	36054A06200114	841,93	408,31	48,50%
	36054A06200115	746,59	416,62	55,80%
	36054A06200116	965,66	504,90	52,29%
	36054A06200117	887,91	537,55	60,54%
	36054A06200118	1308,71	812,56	62,09%
	36054A06200119	768,13	636,54	82,87%
	36054A06200120	657,78	645,36	98,11%
	36054A06200121	715,50	20,61	2,88%
	36054A06200123	8174,86	2924,78	35,78%
	36054A06200125	1830,29	408,86	22,34%
	36054A06200126	351,01	205,92	58,67%
	36054A06200127	380,52	365,07	95,94%
	36054A06200128	327,59	111,60	34,07%
	36054A06200129	455,78	25,29	5,55%
	36054A06200132	218,82	97,73	44,66%
	36054A06200133	279,19	278,47	99,74%
	36054A06200134	905,82	905,82	100,00%
	36054A06200135	309,25	309,25	100,00%
	36054A06200136	402,97	308,41	76,53%
	36054A06200137	353,08	324,49	91,90%
	36054A06200139	1794,78	1359,47	75,75%
	36054A06200142	315,60	15,37	4,87%
	36054A06200144	585,73	259,12	44,24%
	36054A06200152	376,93	376,93	100,00%
	36054A06200153	180,25	179,11	99,37%
	36054A06200154	4065,49	3451,86	84,91%
	36054A06200155	909,48	620,43	68,22%
	36054A06200156	375,41	36,30	9,67%
	36054A06200157	377,24	377,24	100,00%
	36054A06200158	345,04	137,58	39,87%
	36054A06200159	591,61	337,66	57,07%
	36054A06200160	268,40	98,54	36,71%
	36054A06200161	456,43	229,93	50,38%
	36054A06200162	669,78	48,08	7,18%
	36054A06200167	246,05	213,68	86,84%

Plano nº 0299A-0301 - páxina 13

Podé verificar a integridade deste documento no seguinte enderezo:
<https://sede.depo.gal>
Código seguro de verificación: VSVR3D0DQZX607KI



Mércores, 11 de agosto de 2021

Núm. 153

Plano Nº 0299A-0301	Referencia Catastral	Superficie (m²)	Superficie Afectada (m²)	Porcentaxe Afectada
	36054A06200168	322,69	322,06	99,80%
	36054A06200169	610,08	504,09	82,63%
	36054A06200170	395,17	389,36	98,53%
	36054A06200172	2150,75	138,33	6,43%
	36054A06200173	680,43	44,56	6,55%
	36054A06200175	304,58	304,58	100,00%
	36054A06200176	275,80	275,80	100,00%
	36054A06200177	200,97	200,97	100,00%
	36054A06200178	157,22	157,22	100,00%
	36054A06200179	211,14	211,14	100,00%
	36054A06200180	178,13	178,13	100,00%
	36054A06200181	242,14	242,14	100,00%
	36054A06200182	132,67	90,57	68,27%
	36054A06200191	267,48	72,15	26,98%
	36054A06200192	404,51	197,60	48,85%
	36054A06200193	526,03	277,91	52,83%
	36054A06200194	900,64	322,28	35,78%
	36054A06200195	333,28	96,81	29,05%
	36054A06200196	318,68	81,20	25,48%
	36054A06200204	48,80	12,00	24,59%
	36054A06200205	76,29	40,83	53,52%
	36054A06200207	271,04	15,63	5,77%
	36054A06200362	1144,93	37,67	3,29%
	36054A06200363	1191,92	61,34	5,15%
	36054A06200364	1311,31	36,99	2,82%
	36054A06200382	530,78	33,75	6,36%
	36054A06200383	500,98	325,37	64,95%
	36054A06200384	195,70	161,98	82,77%
	36054A06200387	1217,80	30,01	2,46%
	36054A06200388	2157,08	724,92	33,61%
	36054A06200398	913,27	81,81	8,96%
	36054A06200413	908,23	113,68	12,52%
	36054A06200419	599,59	584,55	97,49%
	36054A06205004	377,82	331,50	87,74%
	36054A06210190	182,93	37,31	20,40%
	36054A06400192	12035,04	7638,34	63,47%
	36054A06400202	74538,43	14631,24	19,63%
	36054A06400206	3144,08	597,35	19,00%
	36054A06400207	646,77	429,64	66,43%
	36054A06400208	843,48	268,21	31,80%
	36054A06500014	1260,71	561,58	44,54%
	36054A06500015	468,83	468,83	100,00%
	36054A06500033	1481,41	67,19	4,54%
	36054A06500034	1536,45	123,40	8,03%
	36054A06500035	668,11	69,36	10,38%

Plano nº 0299A-0301 - páxina 14

Podemos verificar a integridade deste documento no seguinte enderezo:
<https://sede.depo.gal>
Código seguro de verificación: VSVR3D0DQZ607KI



Mércores, 11 de agosto de 2021

Núm. 153

Plano Nº 0299A-0301	Referencia Catastral	Superficie (m²)	Superficie Afectada (m²)	Porcentaxe Afectada
	36054A06500036	898,34	127,69	14,21%
	36054A06500089	733,27	595,84	81,26%
	36054A06500091	1202,75	237,39	19,74%
	36054A06500092	1872,54	42,72	2,28%
	36054A06500104	3339,88	673,80	20,17%
	36054A06500105	176,51	166,88	94,55%
	36054A06500106	182,29	182,29	100,00%
	36054A06500107	146,31	146,31	100,00%
	36054A06500108	4894,61	4154,30	84,87%
	36054A06500109	1297,03	631,62	48,70%
	36054A06500110	664,91	296,42	44,58%
	36054A06500111	1121,08	543,00	48,44%
	36054A06500115	2558,69	1403,53	54,85%
	36054A06500116	266,54	18,83	7,07%
	36054A06500117	118,24	48,90	41,35%
	36054A06500124	203,27	67,18	33,05%
	36054A06500125	703,08	265,62	37,78%
	36054A06500126	990,07	758,13	76,57%
	36054A06500127	1297,98	498,84	38,43%
	36054A06500129	935,53	316,69	33,85%
	36054A06505002	327,82	113,80	34,71%
	36054A06600361	392,95	367,27	93,46%
	36054A06600362	287,48	203,77	70,88%
	36054A06600363	283,52	198,57	70,04%
	36054A06600364	163,42	114,83	70,27%
	36054A06600400	577,06	33,25	5,76%
	36054A06600402	994,68	131,59	13,23%
	36054A06600403	335,69	69,96	20,84%
	36054A06600404	354,66	327,83	92,43%
	36054A06600405	1497,25	642,17	42,89%
	36054A06600406	2181,70	1221,26	55,98%
	36054A06600407	1313,63	513,67	39,10%
	36054A06600408	810,04	227,82	28,12%
	36054A06600409	184,85	39,48	21,36%
	36054A06600410	159,35	37,57	23,58%
	36054A06600411	566,95	120,89	21,32%
	36054A06600412	357,08	58,89	16,49%
	36054A06600413	288,03	38,92	13,51%
	36054A06600414	3715,14	523,11	14,08%
	36054A06600415	1989,75	1473,48	74,05%
	36054A06600416	986,70	712,85	72,25%
	36054A06600427	210,38	146,02	69,41%
	36054A06600428	135,20	128,94	95,36%
	36054A06600429	349,21	344,99	98,79%
	36054A06600430	439,89	435,22	98,94%

Plano nº 0299A-0301 - páxina 15

Pode verificar a integridade deste documento no seguinte enderezo:
<https://sede.depo.gal>
Código seguro de verificación: VSVR3D0DQZ607KI



Mércores, 11 de agosto de 2021

Núm. 153

Plano Nº 0299A-0301	Referencia Catastral	Superficie (m²)	Superficie Afectada (m²)	Porcentaxe Afectada
	36054A06600431	299,43	294,58	98,38%
	36054A06600432	2083,07	1915,31	91,95%
	36054A06600433	663,99	504,43	75,97%
	36054A06600434	1227,38	1224,74	99,78%
	36054A06600435	72,49	30,94	42,69%
	36054A06600477	389,18	281,80	72,41%
	36054A06600478	560,88	560,88	100,00%
	36054A06600479	944,48	944,48	100,00%
	36054A06600480	213,72	213,72	100,00%
	36054A06600481	592,46	570,40	96,28%
	36054A06600482	81,10	81,10	100,00%
	36054A06600483	412,08	412,08	100,00%
	36054A06600484	387,40	387,40	100,00%
	36054A06600485	447,79	447,79	100,00%
	36054A06600486	412,58	412,58	100,00%
	36054A06600487	159,22	159,22	100,00%
	36054A06600488	180,93	180,93	100,00%
	36054A06600489	196,17	196,17	100,00%
	36054A06600490	168,73	168,73	100,00%
	36054A06600491	156,09	156,09	100,00%
	36054A06600492	142,35	142,35	100,00%
	36054A06600493	143,39	143,39	100,00%
	36054A06600494	121,43	121,43	100,00%
	36054A06600495	575,08	570,61	99,22%
	36054A06600496	333,96	327,46	98,05%
	36054A06600497	1158,31	1157,93	99,97%
	36054A06600498	515,20	515,20	100,00%
	36054A06600499	225,08	225,08	100,00%
	36054A06600580	1506,27	80,41	5,34%
	36054A06600585	542,52	23,94	4,41%
	36054A06600586	317,28	30,54	9,63%
	36054A06600605	364,27	27,75	7,62%
	36054A06600606	911,09	12,06	1,32%
	36054A06600683	712,66	47,82	6,71%
	36054A06600684	1332,08	995,15	74,71%
	36054A06600685	825,46	589,78	71,45%
	36054A06600686	700,14	700,14	100,00%
	36054A06600687	448,31	436,08	97,27%
	36054A06600688	472,05	449,22	95,16%
	36054A06600689	98,20	98,20	100,00%
	36054A06600690	613,23	491,28	80,11%
	36054A06600691	119,33	119,33	100,00%
	36054A06600692	683,72	511,00	74,74%
	36054A06600693	372,77	149,02	39,98%
	36054A06600694	419,24	419,24	100,00%

Plano nº 0299A-0301 - páxina 16

Pode verificar a integridade deste documento no seguinte enderezo:
<https://sede.depo.gal>
Código seguro de verificación: VSVR3D0DQZX607KI



Mércores, 11 de agosto de 2021

Núm. 153

Plano Nº 0299A-0301	Referencia Catastral	Superficie (m²)	Superficie Afectada (m²)	Porcentaxe Afectada
	36054A06600695	540,79	491,41	90,87%
	36054A06600696	228,21	65,33	28,63%
	36054A06600697	217,24	48,98	22,55%
	36054A06600698	841,76	746,43	88,67%
	36054A06600699	1226,50	768,54	62,66%
	36054A06600700	874,24	665,76	76,15%
	36054A06600701	431,00	169,76	39,39%
	36054A06600702	485,20	483,85	99,72%
	36054A06600703	25,99	25,99	100,00%
	36054A06600704	35,35	35,15	99,42%
	36054A06600705	25,39	17,97	70,79%
	36054A06600706	405,15	329,87	81,42%
	36054A06600707	402,00	322,82	80,30%
	36054A06600708	107,76	107,76	100,00%
	36054A06600709	339,79	279,03	82,12%
	36054A06600710	472,10	472,10	100,00%
	36054A06600711	201,37	156,35	77,64%
	36054A06600712	177,89	144,93	81,47%
	36054A06600713	1129,53	1089,94	96,49%
	36054A06600714	1331,66	1295,04	97,25%
	36054A06600715	361,23	306,49	84,85%
	36054A06600716	73,37	73,37	100,00%
	36054A06600717	83,09	83,09	100,00%
	36054A06600718	104,81	104,81	100,00%
	36054A06600719	163,98	163,98	100,00%
	36054A06600720	174,28	174,28	100,00%
	36054A06600721	511,65	511,65	100,00%
	36054A06600722	168,78	157,47	93,30%
	36054A06600723	99,93	79,99	80,04%
	36054A06600724	55,58	50,32	90,54%
	36054A06600725	112,54	112,54	100,00%
	36054A06600726	452,19	452,19	100,00%
	36054A06600727	614,50	522,98	85,11%
	36054A06600728	522,41	387,04	74,09%
	36054A06600729	339,60	120,02	35,34%
	36054A06600730	244,38	244,38	100,00%
	36054A06600731	491,80	234,13	47,61%
	36054A06600732	531,32	211,31	39,77%
	36054A06600733	734,26	237,49	32,34%
	36054A06600734	2505,80	1259,72	50,27%
	36054A06600735	472,26	466,03	98,68%
	36054A06600736	1224,31	1224,31	100,00%
	36054A06600737	286,40	263,95	92,16%
	36054A06600738	352,61	64,79	18,38%
	36054A06600739	187,37	21,92	11,70%

Plano nº 0299A-0301 - páxina 17

Podere verificar a integridade deste documento no seguinte enderezo:
<https://sede.depo.gal>
Código seguro de verificación:SVR3D0DQZ607KI



Mércores, 11 de agosto de 2021

Núm. 153

Plano Nº 0299A-0301	Referencia Catastral	Superficie (m²)	Superficie Afectada (m²)	Porcentaxe Afectada
	36054A06600740	1221,68	70,48	5,77%
	36054A06600744	801,19	436,52	54,48%
	36054A06600745	550,25	120,32	21,87%
	36054A06600751	1252,77	1252,77	100,00%
	36054A06600752	329,79	329,79	100,00%
	36054A06600753	276,40	276,40	100,00%
	36054A06600754	773,82	757,04	97,83%
	36054A06600755	461,42	349,78	75,80%
	36054A06600756	389,66	83,08	21,32%
	36054A06600775	1575,05	310,82	19,73%
	36054A06600776	197,23	3,80	1,93%
	36054A06600780	239,75	86,09	35,91%
	36054A06600781	231,68	197,20	85,11%
	36054A06600782	558,92	16,60	2,97%
	36054A06600783	149,82	149,82	100,00%
	36054A06600785	1016,88	853,17	83,90%
	36054A06600786	810,98	499,92	61,64%
	36054A06600787	514,58	514,58	100,00%
	36054A06600788	342,63	342,63	100,00%
	36054A06600789	339,15	339,15	100,00%
	36054A06600790	1012,45	1006,82	99,44%
	36054A06600791	944,74	88,87	9,41%
	36054A06600795	7980,67	861,07	10,79%
	36054A06600804	684,68	101,86	14,88%
	36054A06600805	1661,67	1661,40	99,98%
	36054A06600806	505,21	505,21	100,00%
	36054A06600807	550,56	550,56	100,00%
	36054A06600808	484,26	483,51	99,84%
	36054A06600809	207,07	207,07	100,00%
	36054A06600812	754,82	80,03	10,60%
	36054A06600813	799,28	93,42	11,69%
	36054A06600814	259,29	26,94	10,39%
	36054A06600815	361,15	36,94	10,23%
	36054A06600816	718,59	49,77	6,93%
	36054A06600817	589,59	589,59	100,00%
	36054A06600818	562,98	562,98	100,00%
	36054A06600819	468,44	453,19	96,75%
	36054A06600820	320,41	212,64	66,36%
	36054A06600821	984,29	37,34	3,79%
	36054A06600822	389,01	166,16	42,71%
	36054A06600823	1015,48	153,36	15,10%
	36054A06600824	784,46	193,19	24,63%
	36054A06600825	695,39	165,68	23,83%
	36054A06600826	1106,88	206,65	18,67%
	36054A06600827	1544,56	76,56	4,96%

Plano nº 0299A-0301 - páxina 18

Pode verificar a integridade deste documento no seguinte enderezo:
<https://sede.depo.gal>
 Código seguro de verificación: VSVR3D0DQZ607KI



Mércores, 11 de agosto de 2021

Núm. 153

Plano Nº 0299A-0301	Referencia Catastral	Superficie (m²)	Superficie Afectada (m²)	Porcentaxe Afectada
	36054A06600830	427,74	167,38	39,13%
	36054A06600831	352,52	64,20	18,21%
	36054A06600832	213,48	34,91	16,35%
	36054A06600833	260,84	33,21	12,73%
	36054A06600834	444,91	301,18	67,70%
	36054A06600835	259,29	53,07	20,47%
	36054A06600846	236,33	186,75	79,02%
	36054A06600847	378,85	378,85	100,00%
	36054A06600848	346,95	346,95	100,00%
	36054A06600849	300,12	300,12	100,00%
	36054A06600850	333,44	333,44	100,00%
	36054A06600851	65,96	65,96	100,00%
	36054A06600852	445,98	443,62	99,47%
	36054A06600853	401,92	392,99	97,78%
	36054A06600854	817,73	669,75	81,90%
	36054A06600855	1002,14	763,01	76,14%
	36054A06600856	664,52	499,05	75,10%
	36054A06600857	1326,51	1246,91	94,00%
	36054A06600858	1282,39	1266,53	98,76%
	36054A06600859	591,22	577,23	97,63%
	36054A06600860	791,35	785,70	99,29%
	36054A06600861	2199,33	2118,86	96,34%
	36054A06600862	342,72	280,88	81,96%
	36054A06600871	1790,20	555,53	31,03%
	36054A06600873	677,89	239,11	35,27%
	36054A06600874	1370,63	1370,63	100,00%
	36054A06600875	1125,05	1125,05	100,00%
	36054A06600876	681,05	107,15	15,73%
	36054A06600877	1255,28	193,07	15,38%
	36054A06600878	2185,64	77,68	3,55%
	36054A06600879	716,70	58,99	8,23%
	36054A06600880	727,96	80,73	11,09%
	36054A06600881	1639,41	156,78	9,56%
	36054A06600882	1781,68	114,51	6,43%
	36054A06600883	1330,30	92,64	6,96%
	36054A06600884	924,75	408,71	44,20%
	36054A06600885	518,63	387,98	74,81%
	36054A06600886	453,68	376,29	82,94%
	36054A06600887	144,70	144,70	100,00%
	36054A06600888	112,12	112,12	100,00%
	36054A06600891	670,30	9,98	1,49%
	36054A06600892	547,81	19,29	3,52%
	36054A06600893	305,71	13,45	4,40%
	36054A06600894	359,61	17,86	4,97%
	36054A06600895	252,21	22,22	8,81%

Plano nº 0299A-0301 - páxina 19

Podere verificar a integridade deste documento no seguinte enderezo:
<https://sede.depo.gal>
Código seguro de verificación: VSVR3D0DQZ607KI



Mércores, 11 de agosto de 2021

Núm. 153

Plano Nº 0299A-0301	Referencia Catastral	Superficie (m²)	Superficie Afectada (m²)	Porcentaxe Afectada
	36054A06600896	558,06	55,87	10,01%
	36054A06600897	604,76	127,19	21,03%
	36054A06600922	933,12	11,61	1,24%
	36054A06600923	1039,93	269,11	25,88%
	36054A06600924	896,50	891,54	99,45%
	36054A06600925	1273,56	1273,56	100,00%
	36054A06600926	1130,88	1130,88	100,00%
	36054A06600927	978,40	970,67	99,21%
	36054A06600928	1114,35	778,31	69,84%
	36054A06600929	59,70	59,70	100,00%
	36054A06600930	474,93	188,79	39,75%
	36054A06600931	561,62	137,16	24,42%
	36054A06600932	619,39	118,80	19,18%
	36054A06600933	612,45	138,77	22,66%
	36054A06600934	731,58	731,29	99,96%
	36054A06600936	588,61	26,93	4,57%
	36054A06600937	1985,19	1903,38	95,88%
	36054A06600939	1634,33	1610,21	98,52%
	36054A06600940	298,12	298,12	100,00%
	36054A06600941	712,23	712,23	100,00%
	36054A06600942	338,68	256,84	75,83%
	36054A06600943	353,47	77,80	22,01%
	36054A06600944	391,13	301,85	77,17%
	36054A06600945	354,83	280,42	79,03%
	36054A06600946	715,03	574,47	80,34%
	36054A06600947	1762,61	842,58	47,80%
	36054A06600948	1730,36	844,97	48,83%
	36054A06600950	4559,38	4076,44	89,41%
	36054A06600953	892,34	81,06	9,08%
	36054A06600954	792,63	170,56	21,52%
	36054A06600956	631,32	593,60	94,02%
	36054A06600957	599,79	446,52	74,45%
	36054A06600958	751,00	751,00	100,00%
	36054A06601030	2567,83	64,80	2,52%
	36054A06601032	1873,26	150,76	8,05%
	36054A06601033	1326,87	31,60	2,38%
	36054A06601034	711,26	18,32	2,58%
	36054A06601035	726,21	24,52	3,38%
	36054A06601036	1066,79	31,98	3,00%
	36054A06601037	1910,25	1910,14	99,99%
	36054A06601038	456,59	456,59	100,00%
	36054A06601039	199,58	199,58	100,00%
	36054A06601040	1371,53	1371,53	100,00%
	36054A06601041	966,05	335,26	34,70%
	36054A06601042	1033,76	376,64	36,43%

Plano nº 0299A-0301 - páxina 20

Pode verificar a integridade deste documento no seguinte enderezo:
<https://sede.depo.gal>
Código seguro de verificación:SVR3D0DQZX607K1



Mércores, 11 de agosto de 2021

Núm. 153

Plano Nº 0299A-0301	Referencia Catastral	Superficie (m²)	Superficie Afectada (m²)	Porcentaxe Afectada
	36054A06601053	1336,96	322,39	24,11%
	36054A06601054	388,82	388,82	100,00%
	36054A06601055	1090,50	1090,50	100,00%
	36054A06601056	950,37	950,37	100,00%
	36054A06601057	847,27	847,27	100,00%
	36054A06601058	665,67	665,67	100,00%
	36054A06601059	862,63	704,77	81,70%
	36054A06601060	1121,60	751,86	67,04%
	36054A06601061	704,49	483,61	68,65%
	36054A06601062	547,34	392,01	71,62%
	36054A06601063	691,37	540,41	78,17%
	36054A06601064	1488,53	1239,63	83,28%
	36054A06601065	1606,86	1447,58	90,09%
	36054A06601066	882,70	775,30	87,83%
	36054A06601067	909,09	600,47	66,05%
	36054A06601068	612,92	69,69	11,37%
	36054A06601069	530,78	13,54	2,55%
	36054A06601070	578,44	340,55	58,87%
	36054A06601071	458,96	187,68	40,89%
	36054A06601072	959,29	389,92	40,65%
	36054A06601073	840,59	340,62	40,52%
	36054A06601074	1166,36	475,55	40,77%
	36054A06601075	1175,41	440,32	37,46%
	36054A06601076	1972,64	868,35	44,02%
	36054A06601077	1204,36	773,12	64,19%
	36054A06601078	255,92	255,92	100,00%
	36054A06601079	719,72	690,42	95,93%
	36054A06601080	131,76	127,88	97,06%
	36054A06601081	310,20	281,05	90,60%
	36054A06601082	184,39	183,56	99,55%
	36054A06601083	108,50	108,50	100,00%
	36054A06601084	147,30	147,30	100,00%
	36054A06601085	224,18	224,18	100,00%
	36054A06601086	165,49	162,80	98,38%
	36054A06601087	188,24	163,84	87,04%
	36054A06601088	117,44	117,44	100,00%
	36054A06601089	68,01	68,01	100,00%
	36054A06601090	42,84	42,48	99,16%
	36054A06601091	458,13	401,60	87,66%
	36054A06601092	325,00	263,27	81,01%
	36054A06601093	487,16	422,23	86,67%
	36054A06601094	133,60	33,24	24,88%
	36054A06601095	223,94	223,94	100,00%
	36054A06601096	523,95	396,26	75,63%
	36054A06601098	308,34	35,97	11,67%

Plano nº 0299A-0301 - páxina 21

Podere verificar a integridade deste documento no seguinte enderezo:
<https://sede.depo.gal>
Código seguro de verificación: VSVR3D0DQZ607KI



Mércores, 11 de agosto de 2021

Núm. 153

Plano Nº 0299A-0301	Referencia Catastral	Superficie (m²)	Superficie Afectada (m²)	Porcentaxe Afectada
	36054A06601099	38,71	38,71	100,00%
	36054A06601100	504,73	490,86	97,25%
	36054A06601101	281,63	236,50	83,98%
	36054A06601104	228,06	140,79	61,73%
	36054A06601109	308,74	120,34	38,98%
	36054A06601110	224,87	208,34	92,65%
	36054A06601111	759,95	173,86	22,88%
	36054A06601112	135,93	135,93	100,00%
	36054A06601113	138,00	138,00	100,00%
	36054A06601114	218,98	218,98	100,00%
	36054A06601115	305,81	234,96	76,83%
	36054A06601116	809,67	307,35	37,96%
	36054A06601117	78,39	78,39	100,00%
	36054A06601118	1082,41	412,40	38,10%
	36054A06601119	593,13	287,72	48,51%
	36054A06601120	599,67	425,17	70,90%
	36054A06601137	56,91	41,01	72,05%
	36054A06601138	121,11	121,11	100,00%
	36054A06601140	258,84	258,79	99,98%
	36054A06601145	137,94	137,94	100,00%
	36054A06601163	19511,40	7550,31	38,70%
	36054A06606017	798,63	10,05	1,26%
	36054A06700003	4022,78	169,22	4,21%
	36054A06700057	3431,24	27,04	0,79%
	36054A06700102	464,42	403,88	86,96%
	36054A06700106	491,56	321,54	65,41%
	36054A06700107	236,54	115,03	48,63%
	36054A06700108	189,25	95,57	50,50%
	36054A06700109	228,41	118,66	51,95%
	36054A06700110	257,90	139,84	54,22%
	36054A06700111	295,01	181,07	61,38%
	36054A06700112	237,13	237,13	100,00%
	36054A06700113	366,80	366,80	100,00%
	36054A06700114	333,41	236,84	71,04%
	36054A06700121	594,87	236,04	39,68%
	36054A06700122	1328,47	1328,47	100,00%
	36054A06700123	339,99	339,99	100,00%
	36054A06700124	339,23	271,37	80,00%
	36054A06700125	249,83	220,21	88,15%
	36054A06700126	500,12	499,14	99,81%
	36054A06700127	75,90	75,90	100,00%
	36054A06700128	320,27	199,32	62,24%
	36054A06700129	106,49	106,49	100,00%
	36054A06700130	218,59	218,59	100,00%
	36054A06700132	240,14	239,28	99,64%

Plano nº 0299A-0301 - páxina 22

Pode verificar a integridade deste documento no seguinte enderezo:
<https://sede.depo.gal>
Código seguro de verificación: VSVR3D0DQZX607KI



Mércores, 11 de agosto de 2021

Núm. 153

Plano Nº 0299A-0301	Referencia Catastral	Superficie (m²)	Superficie Afectada (m²)	Porcentaxe Afectada
	36054A06700133	174,65	174,65	100,00%
	36054A06700134	614,56	150,56	24,50%
	36054A06700137	334,69	20,58	6,15%
	36054A06700138	370,09	13,04	3,52%
	36054A06700142	754,38	14,25	1,89%
	36054A06700145	219,90	10,99	5,00%
	36054A06700146	3179,52	793,58	24,96%
	36054A06700149	130,96	130,96	100,00%
	36054A06700150	142,94	142,94	100,00%
	36054A06700151	115,87	115,87	100,00%
	36054A06700152	87,97	87,97	100,00%
	36054A06700153	105,63	105,63	100,00%
	36054A06700154	83,83	83,83	100,00%
	36054A06700155	82,08	82,08	100,00%
	36054A06700156	101,05	101,05	100,00%
	36054A06700157	74,33	74,33	100,00%
	36054A06700159	484,75	476,16	98,23%
	36054A06700160	84,49	72,24	85,50%
	36054A06700161	92,20	75,21	81,58%
	36054A06700162	92,51	70,26	75,94%
	36054A06700163	144,99	108,56	74,87%
	36054A06700164	133,86	93,56	69,90%
	36054A06700165	208,05	127,07	61,08%
	36054A06700166	209,32	112,41	53,70%
	36054A06700167	555,90	555,90	100,00%
	36054A06700168	173,01	173,01	100,00%
	36054A06700170	286,35	30,56	10,67%
	36054A06700171	162,01	159,01	98,14%
	36054A06700172	109,26	109,26	100,00%
	36054A06700173	650,38	644,73	99,13%
	36054A06700174	1150,45	1054,10	91,63%
	36054A06700175	1199,32	1046,46	87,25%
	36054A06700176	547,40	321,73	58,77%
	36054A06700177	471,88	204,34	43,30%
	36054A06700178	733,77	212,70	28,99%
	36054A06700179	3531,28	58,09	1,64%
	36054A06700196	3711,58	958,90	25,84%
	36054A06700201	1324,71	74,42	5,62%
	36054A06700202	222,23	220,38	99,17%
	36054A06700203	316,37	316,37	100,00%
	36054A06700204	584,38	492,87	84,34%
	36054A06700205	788,99	516,99	65,53%
	36054A06700206	730,67	725,60	99,31%
	36054A06700207	706,36	699,21	98,99%
	36054A06700208	613,07	606,28	98,89%

Plano nº 0299A-0301 - páxina 23

Podere verificar a integridade deste documento no seguinte enderezo:
<https://sede.depo.gal>
Código seguro de verificación:SVR3D0DQZ607KI



Mércores, 11 de agosto de 2021

Núm. 153

Plano Nº 0299A-0301	Referencia Catastral	Superficie (m²)	Superficie Afectada (m²)	Porcentaxe Afectada
	36054A06700209	416,86	416,86	100,00%
	36054A06700210	260,14	251,25	96,59%
	36054A06700211	679,84	670,59	98,64%
	36054A06700212	606,98	598,54	98,61%
	36054A06700213	475,20	465,48	97,95%
	36054A06700214	430,12	430,12	100,00%
	36054A06700215	456,12	456,12	100,00%
	36054A06700216	580,60	575,30	99,09%
	36054A06700217	989,28	864,19	87,36%
	36054A06700218	1369,84	442,39	32,30%
	36054A06700219	485,69	321,78	66,25%
	36054A06700232	485,11	291,88	60,17%
	36054A06700233	398,76	216,82	54,37%
	36054A06700234	402,62	206,61	51,32%
	36054A06700235	350,58	145,53	41,51%
	36054A06700236	376,54	123,49	32,79%
	36054A06700237	322,35	80,51	24,98%
	36054A06700238	317,61	40,93	12,89%
	36054A06700247	10955,80	6349,31	57,95%
	36054A06700251	342,20	268,57	78,48%
	36054A06700252	126,78	4,64	3,66%
	36054A06700255	188,56	85,79	45,50%
	36054A06700256	313,93	137,87	43,92%
	36054A06700259	61,67	30,59	49,60%
	36054A06700260	133,22	133,22	100,00%
	36054A06700261	283,67	160,66	56,64%
	36054A06700262	2123,79	1469,02	69,17%
	36054A06700263	1147,27	353,45	30,81%
	36054A06700265	569,39	88,27	15,50%
	36054A06700273	89,20	15,48	17,35%
	36054A06700274	238,00	76,57	32,17%
	36054A06700275	166,31	166,31	100,00%
	36054A06700276	208,77	208,77	100,00%
	36054A06700277	242,99	242,99	100,00%
	36054A06700278	83,60	83,60	100,00%
	36054A06700279	100,38	100,38	100,00%
	36054A06700321	142,89	75,62	52,92%
	36054A06700322	958,42	801,42	83,62%
	36054A06700323	154,07	140,33	91,08%
	36054A06700324	288,75	282,98	98,00%
	36054A06700325	449,77	57,92	12,88%
	36054A06700326	1051,24	213,46	20,31%
	36054A06700327	101,38	101,38	100,00%
	36054A06700328	176,13	176,13	100,00%
	36054A06700329	532,90	398,68	74,81%

Plano nº 0299A-0301 - páxina 24

Podere verificar a integridade deste documento no seguinte enderezo:
<https://sede.depo.gal>
Código seguro de verificación: VSVR3D0DQZX607KI



Mércores, 11 de agosto de 2021

Núm. 153

Plano Nº 0299A-0301	Referencia Catastral	Superficie (m²)	Superficie Afectada (m²)	Porcentaxe Afectada
	36054A06700331	313,48	180,80	57,67%
	36054A06700332	74,71	74,71	100,00%
	36054A06700333	82,14	82,14	100,00%
	36054A06700334	221,22	221,22	100,00%
	36054A06700335	197,86	197,86	100,00%
	36054A06700336	140,40	140,40	100,00%
	36054A06700337	153,25	153,25	100,00%
	36054A06700338	78,82	78,82	100,00%
	36054A06700339	38,08	38,08	100,00%
	36054A06700340	136,91	136,91	100,00%
	36054A06700341	50,10	50,10	100,00%
	36054A06700342	1381,70	1007,08	72,89%
	36054A06700355	550,27	11,87	2,16%
	36054A06700356	131,37	12,34	9,39%
	36054A06700357	228,81	85,92	37,55%
	36054A06700358	104,62	75,05	71,73%
	36054A06700359	100,22	93,86	93,66%
	36054A06700360	89,13	89,13	100,00%
	36054A06700361	95,14	95,14	100,00%
	36054A06700362	536,60	169,72	31,63%
	36054A06700363	1776,78	1273,74	71,69%
	36054A06700364	165,94	165,94	100,00%
	36054A06700365	106,96	106,96	100,00%
	36054A06700366	83,34	83,22	99,86%
	36054A06700367	103,34	95,19	92,11%
	36054A06700368	255,19	174,47	68,37%
	36054A06700369	489,04	96,95	19,82%
	36054A06700370	144,52	144,52	100,00%
	36054A06700371	3566,76	1777,96	49,85%
	36054A06700372	619,81	201,96	32,58%
	36054A06700373	774,07	169,75	21,93%
	36054A06700374	1416,19	253,58	17,91%
	36054A06700522	1041,27	991,15	95,19%
	36054A06700523	296,16	262,52	88,64%
	36054A06700524	1502,55	1489,61	99,14%
	36054A06700525	1142,39	53,65	4,70%
	36054A06700526	1103,32	5,45	0,49%
	36054A06700527	844,22	101,13	11,98%
	36054A06700531	742,88	21,93	2,95%
	36054A06700532	233,75	209,68	89,70%
	36054A06700533	646,01	646,01	100,00%
	36054A06700534	542,15	542,15	100,00%
	36054A06700535	263,35	263,35	100,00%
	36054A06700536	416,69	361,35	86,72%
	36054A06700537	681,80	203,26	29,81%

Plano nº 0299A-0301 - páxina 25

Pode verificar a integridade deste documento no seguinte enderezo:
<https://sede.depo.gal>
Código seguro de verificación: VSVR3D0DQZ607KI



Mércores, 11 de agosto de 2021

Núm. 153

Plano Nº 0299A-0301	Referencia Catastral	Superficie (m²)	Superficie Afectada (m²)	Porcentaxe Afectada
	36054A06700542	69,57	26,00	37,37%
	36054A06700543	75,04	51,71	68,90%
	36054A06700544	30,11	29,73	98,73%
	36054A06700545	134,40	130,20	96,88%
	36054A06700550	437,17	425,62	97,36%
	36054A06700552	92,19	92,19	100,00%
	36054A06700553	81,05	81,05	100,00%
	36054A06700554	69,32	69,32	100,00%
	36054A06700555	51,48	51,48	100,00%
	36054A06700556	35,55	35,55	100,00%
	36054A06700557	66,41	66,41	100,00%
	36054A06700558	249,65	175,21	70,18%
	36054A06700559	233,60	84,56	36,20%
	36054A06700560	100,19	37,02	36,95%
	36054A06700561	37,03	10,96	29,61%
	36054A06700562	103,22	95,86	92,87%
	36054A06700563	174,33	174,33	100,00%
	36054A06700564	109,70	109,70	100,00%
	36054A06700565	104,76	104,76	100,00%
	36054A06700566	86,66	86,66	100,00%
	36054A06700567	64,80	64,80	100,00%
	36054A06700568	111,41	111,41	100,00%
	36054A06700569	165,68	165,68	100,00%
	36054A06700570	239,07	130,25	54,48%
	36054A06700571	288,79	140,54	48,66%
	36054A06700572	413,27	151,10	36,56%
	36054A06700573	193,90	193,90	100,00%
	36054A06700574	123,70	123,70	100,00%
	36054A06700575	68,49	68,49	100,00%
	36054A06700576	111,54	111,54	100,00%
	36054A06700577	230,88	230,88	100,00%
	36054A06700578	60,17	60,17	100,00%
	36054A06700579	66,21	66,21	100,00%
	36054A06700580	304,29	110,04	36,16%
	36054A06700581	72,81	35,37	48,58%
	36054A06700582	173,28	116,62	67,30%
	36054A06700583	227,69	174,43	76,61%
	36054A06700584	116,76	99,74	85,43%
	36054A06700585	132,85	131,98	99,34%
	36054A06700613	456,27	23,67	5,19%
	36054A06700614	414,59	103,53	24,97%
	36054A06700615	347,50	150,72	43,37%
	36054A06700616	467,57	251,11	53,70%
	36054A06700617	656,83	375,11	57,11%
	36054A06700618	2061,36	1395,37	67,69%

Plano nº 0299A-0301 - páxina 26

Podere verificar a integridade deste documento no seguinte enderezo:
<https://sede.depo.gal>
Código seguro de verificación: VSVR3D0DQZX607KI



Mércores, 11 de agosto de 2021

Núm. 153

Plano Nº 0299A-0301	Referencia Catastral	Superficie (m²)	Superficie Afectada (m²)	Porcentaxe Afectada
	36054A06700620	399,83	315,86	79,00%
	36054A06700635	589,64	163,75	27,77%
	36054A06700636	524,65	198,30	37,80%
	36054A06700637	260,70	186,42	71,51%
	36054A06700639	241,52	101,93	42,20%
	36054A06700640	864,83	400,97	46,36%
	36054A06700641	391,91	370,69	94,59%
	36054A06700642	409,73	390,76	95,37%
	36054A06700643	123,36	115,62	93,73%
	36054A06700644	124,19	116,81	94,05%
	36054A06700645	145,21	135,81	93,53%
	36054A06700646	114,79	107,75	93,86%
	36054A06700647	235,46	225,34	95,70%
	36054A06700648	818,02	430,97	52,68%
	36054A06700649	1393,99	827,49	59,36%
	36054A06700650	513,14	434,19	84,61%
	36054A06700651	370,16	370,16	100,00%
	36054A06700652	170,87	161,74	94,65%
	36054A06700653	142,32	128,78	90,49%
	36054A06700654	592,23	592,23	100,00%
	36054A06700655	403,64	291,54	72,23%
	36054A06700656	8091,69	2045,13	25,27%
	36054A06700670	7810,17	74,87	0,96%
	36054A06700676	395,46	283,83	71,77%
	36054A06700677	401,65	401,65	100,00%
	36054A06700678	1065,82	1065,82	100,00%
	36054A06700679	817,51	817,51	100,00%
	36054A06700680	728,42	266,78	36,62%
	36054A06700681	528,59	191,47	36,22%
	36054A06700682	489,62	233,12	47,61%
	36054A06700683	445,29	178,51	40,09%
	36054A06700684	426,43	183,78	43,10%
	36054A06700685	261,55	103,85	39,71%
	36054A06700686	369,91	174,99	47,31%
	36054A06700687	4765,31	1807,40	37,93%
	36054A06700688	288,37	275,35	95,48%
	36054A06700689	563,32	551,93	97,98%
	36054A06700690	552,12	550,85	99,77%
	36054A06700691	586,16	586,16	100,00%
	36054A06700692	734,64	734,53	99,98%
	36054A06700693	268,49	268,49	100,00%
	36054A06700694	1706,97	26,37	1,54%
	36054A06700696	421,81	415,66	98,54%
	36054A06700697	387,67	387,67	100,00%
	36054A06700698	337,58	337,58	100,00%

Plano nº 0299A-0301 - páxina 27

Pode verificar a integridade deste documento no seguinte enderezo:
<https://sede.depo.gal>
Código seguro de verificación: VSVR3D0DQZ607KI



Mércores, 11 de agosto de 2021

Núm. 153

Plano Nº 0299A-0301	Referencia Catastral	Superficie (m²)	Superficie Afectada (m²)	Porcentaxe Afectada
	36054A06700699	327,72	327,72	100,00%
	36054A06700700	1285,76	941,83	73,25%
	36054A06700701	613,37	175,68	28,64%
	36054A06700702	661,07	17,99	2,72%
	36054A06700746	1460,34	798,30	54,67%
	36054A06700747	861,61	210,64	24,45%
	36054A06700748	1159,38	1091,20	94,12%
	36054A06700749	1071,84	1071,84	100,00%
	36054A06700750	833,25	49,04	5,89%
	36054A06700751	631,74	32,02	5,07%
	36054A06700752	534,09	27,01	5,06%
	36054A06700753	873,76	20,16	2,31%
	36054A06700757	409,59	21,54	5,26%
	36054A06700763	14762,28	4154,61	28,14%
	36054A06700766	2918,44	282,76	9,69%
	36054A06700775	1574,97	608,04	38,61%
	36054A06700776	2708,98	1799,25	66,42%
	36054A06700778	1466,98	1403,15	95,65%
	36054A06700779	44996,80	15084,39	33,52%
	36054A06700788	8668,90	82,50	0,95%
	36054A06700795	494,69	55,83	11,29%
	36054A06700798	4701,60	2295,60	48,83%
	36054A06700802	3068,68	2118,46	69,03%
	36054A06700808	376,08	376,08	100,00%
	36054A06705002	101,80	68,53	67,32%
	36054A06705003	73,85	73,85	100,00%
	36054A06706005	1067,99	432,84	40,53%
	36054A06706010	2388,35	1495,79	62,63%
	36054A06800109	6601,15	60,69	0,92%
	36054A06800121	4292,65	2730,60	63,61%
	36054A06800122	5306,55	3783,66	71,30%
	36054A06800123	218,70	218,67	99,99%
	36054A06800135	242,16	144,22	59,55%
	36054A06800160	6672,61	1120,47	16,79%
	36054A06800162	5488,02	1707,84	31,12%
	36054A06800163	4182,28	1965,67	47,00%
	36054A06800164	732,97	557,29	76,03%
	36054A06800165	935,65	611,96	65,41%
	36054A06800166	1634,99	1613,13	98,66%
	36054A06800167	370,36	294,16	79,43%
	36054A06800168	335,95	255,29	75,99%
	36054A06800169	471,44	275,49	58,44%
	36054A06800170	157,47	157,47	100,00%
	36054A06800171	155,98	155,98	100,00%
	36054A06800185	772,29	330,92	42,85%

Plano nº 0299A-0301 - páxina 28

Podere verificar a integridade deste documento no seguinte enderezo:
<https://sede.depo.gal>
Código seguro de verificación: VSVR3D0DQZX607KI



Mércores, 11 de agosto de 2021

Núm. 153

Plano Nº 0299A-0301	Referencia Catastral	Superficie (m²)	Superficie Afectada (m²)	Porcentaxe Afectada
	36054A06800186	468,35	165,90	35,42%
	36054A06800188	600,50	236,70	39,42%
	36054A06800189	384,79	384,79	100,00%
	36054A06800190	201,62	201,62	100,00%
	36054A06800191	57,37	57,37	100,00%
	36054A06800192	155,25	155,25	100,00%
	36054A06800193	170,62	170,62	100,00%
	36054A06800194	120,55	78,59	65,19%
	36054A06800195	771,20	771,20	100,00%
	36054A06800198	609,67	609,67	100,00%
	36054A06800199	248,62	20,82	8,37%
	36054A06800200	498,64	243,62	48,86%
	36054A06800201	465,31	448,07	96,29%
	36054A06800204	322,21	322,21	100,00%
	36054A06800205	239,62	162,05	67,63%
	36054A06800206	263,93	211,31	80,06%
	36054A06800207	213,69	172,45	80,70%
	36054A06800208	218,88	218,88	100,00%
	36054A06800209	259,47	230,33	88,77%
	36054A06800210	194,80	12,69	6,51%
	36054A06800211	536,72	186,73	34,79%
	36054A06800224	3260,89	1669,74	51,20%
	36054A06800225	456,46	326,00	71,42%
	36054A06800226	749,15	679,80	90,74%
	36054A06800227	309,07	280,49	90,75%
	36054A06800228	289,86	228,80	78,93%
	36054A06800229	1999,63	583,85	29,20%
	36054A06800234	568,63	568,63	100,00%
	36054A06800235	108,87	60,70	55,76%
	36054A06800265	8910,85	749,76	8,41%
	36054A06800267	5000,59	177,12	3,54%
	36054A06800274	3984,31	472,09	11,85%
	36054A06800275	5117,04	4121,10	80,54%
	36054A06800276	1042,74	860,02	82,48%
	36054A06800277	3847,34	631,64	16,42%
	36054A06800279	609,79	414,13	67,91%
	36054A06800280	413,62	35,00	8,46%
	36054A06800302	819,87	11,79	1,44%
	36054A06800303	5359,03	4142,66	77,30%
	36054A06800304	1105,00	413,35	37,41%
	36054A06800305	388,42	19,61	5,05%
	36054A06800310	3122,74	3122,74	100,00%
	36054A06800311	1339,19	1339,19	100,00%
	36054A06800312	323,20	322,99	99,93%
	36054A06800313	363,86	296,60	81,52%

Plano nº 0299A-0301 - páxina 29

Pode verificar a integridade deste documento no seguinte enderezo:
<https://sede.depo.gal>
 Código seguro de verificación: VSVR3D0DQZ607KI



Mércores, 11 de agosto de 2021

Núm. 153

Plano Nº 0299A-0301	Referencia Catastral	Superficie (m²)	Superficie Afectada (m²)	Porcentaxe Afectada
	36054A06800314	384,71	221,13	57,48%
	36054A06800315	280,22	126,08	44,99%
	36054A06800316	677,03	259,71	38,36%
	36054A06800317	513,64	191,20	37,23%
	36054A06800318	778,45	330,60	42,47%
	36054A06800319	989,94	341,04	34,45%
	36054A06800320	3061,68	1565,24	51,12%
	36054A06800321	2039,19	1199,29	58,81%
	36054A06800322	972,38	594,94	61,18%
	36054A06800323	3817,99	2650,17	69,41%
	36054A06800324	3838,31	1806,68	47,07%
	36054A06800325	1836,31	15,34	0,84%
	36054A06800326	818,55	720,98	88,08%
	36054A06800327	687,16	568,99	82,80%
	36054A06800328	672,46	537,12	79,87%
	36054A06800401	9959,91	3909,05	39,25%
	36054A06800403	16365,15	6043,02	36,93%
	36054A06800404	343,16	140,67	40,99%
	36054A06800405	311,29	81,97	26,33%
	36054A06800406	287,48	6,23	2,17%
	36054A06800460	281,25	57,08	20,30%
	36054A06800461	238,48	194,35	81,49%
	36054A06800462	904,65	197,58	21,84%
	36054A06800463	652,77	41,96	6,43%
	36054A06800464	655,64	29,99	4,57%
	36054A06800465	1502,08	51,48	3,43%
	36054A06800479	398,79	116,96	29,33%
	36054A06800480	389,42	130,82	33,59%
	36054A06800481	266,97	117,91	44,16%
	36054A06800482	464,27	224,05	48,26%
	36054A06800483	334,50	198,66	59,39%
	36054A06800484	829,64	359,45	43,33%
	36054A06800485	1108,65	821,79	74,13%
	36054A06800486	128,10	128,10	100,00%
	36054A06800487	102,09	102,09	100,00%
	36054A06800497	128,14	12,86	10,04%
	36054A06800498	142,69	16,79	11,77%
	36054A06800499	1062,62	150,27	14,14%
	36054A06800501	287,96	261,30	90,74%
	36054A06800502	1206,52	1183,25	98,07%
	36054A06800503	373,87	25,37	6,79%
	36054A06800504	12318,97	4794,70	38,92%
	36054A06800508	1528,91	959,17	62,74%
	36054A06800509	357,27	262,00	73,33%
	36054A06800512	235,97	162,50	68,87%

Plano nº 0299A-0301 - páxina 30

Pode verificar a integridade deste documento no seguinte enderezo:
<https://sede.depo.gal>
 Código seguro de verificación: VSVR3D0DQZ607KI



Mércores, 11 de agosto de 2021

Núm. 153

Plano Nº 0299A-0301	Referencia Catastral	Superficie (m²)	Superficie Afectada (m²)	Porcentaxe Afectada
	36054A06800513	504,24	381,41	75,64%
	36054A06800514	270,33	270,33	100,00%
	36054A06800515	228,83	228,83	100,00%
	36054A06800516	187,82	106,65	56,78%
	36054A06800517	184,48	104,29	56,53%
	36054A06800518	103,21	61,10	59,20%
	36054A06800519	102,17	102,17	100,00%
	36054A06800520	200,70	58,02	28,91%
	36054A06800521	344,75	201,93	58,57%
	36054A06800522	238,77	140,75	58,95%
	36054A06800523	192,24	111,22	57,85%
	36054A06800524	265,32	144,65	54,52%
	36054A06800525	160,85	124,09	77,15%
	36054A06800526	226,68	99,80	44,03%
	36054A06800527	198,15	158,35	79,91%
	36054A06800528	88,97	27,54	30,96%
	36054A06800529	283,79	143,18	50,45%
	36054A06800530	366,88	211,41	57,62%
	36054A06800531	516,14	237,70	46,05%
	36054A06800532	2932,25	1610,10	54,91%
	36054A06800630	335,10	264,60	78,96%
	36054A06800631	359,47	328,07	91,26%
	36054A06800632	696,89	690,84	99,13%
	36054A06800633	58,05	58,05	100,00%
	36054A06800634	62,58	62,58	100,00%
	36054A06800635	85,98	85,98	100,00%
	36054A06800636	109,58	109,58	100,00%
	36054A06800637	583,62	490,80	84,10%
	36054A06800638	290,06	289,59	99,84%
	36054A06800639	387,91	387,91	100,00%
	36054A06800640	762,06	762,06	100,00%
	36054A06800641	2053,45	960,64	46,78%
	36054A06800643	626,11	271,04	43,29%
	36054A06800644	394,19	185,43	47,04%
	36054A06800645	708,94	705,02	99,45%
	36054A06800660	330,93	184,53	55,76%
	36054A06800670	1880,97	1005,37	53,45%
	36054A06800672	820,52	620,30	75,60%
	36054A06800675	110,37	109,63	99,34%
	36054A06800678	186,71	186,71	100,00%
	36054A06800686	6472,97	3473,43	53,66%
	36054A06800687	311,82	169,77	54,44%
	36054A06800707	5357,49	3753,44	70,06%
	36054A06800722	1651,18	1417,22	85,83%
	36054A06800723	1202,14	509,32	42,37%

Plano nº 0299A-0301 - páxina 31

Pode verificar a integridade deste documento no seguinte enderezo:
<https://sede.depo.gal>
 Código seguro de verificación: VSVR3D0DQZ607KI



Mércores, 11 de agosto de 2021

Núm. 153

Plano Nº 0299A-0301	Referencia Catastral	Superficie (m²)	Superficie Afectada (m²)	Porcentaxe Afectada
	36054A06800724	179,71	87,47	48,67%
	36054A06805008	326,01	12,43	3,81%
	36054A06806004	632,73	113,81	17,99%
	36054A06900004	104,45	104,45	100,00%
	36054A06900005	229,17	229,17	100,00%
	36054A06900006	184,95	184,95	100,00%
	36054A06900007	712,96	712,96	100,00%
	36054A06900008	1968,28	1907,74	96,92%
	36054A06900009	1578,11	1568,08	99,36%
	36054A06900011	667,24	661,82	99,19%
	36054A06900012	835,37	835,37	100,00%
	36054A06900013	2744,15	1986,63	72,40%
	36054A06900014	358,53	322,38	89,92%
	36054A06900015	294,38	166,76	56,65%
	36054A06900016	239,27	51,23	21,41%
	36054A06900017	176,10	32,87	18,67%
	36054A06900018	214,54	12,30	5,73%
	36054A06900019	6661,12	685,79	10,30%
	36054A06900020	766,71	216,86	28,28%
	36054A06900022	1564,68	997,44	63,75%
	36054A06900023	1277,74	1271,73	99,53%
	36054A06900024	820,25	820,25	100,00%
	36054A06900025	2466,96	40,20	1,63%
	36054A06900026	1021,93	990,35	96,91%
	36054A06900027	113,91	113,91	100,00%
	36054A06900028	125,51	125,51	100,00%
	36054A06900029	229,04	229,04	100,00%
	36054A06900030	231,05	231,05	100,00%
	36054A06900031	399,25	399,25	100,00%
	36054A06900032	226,34	226,34	100,00%
	36054A06900033	172,09	170,02	98,80%
	36054A06900034	671,12	657,53	97,98%
	36054A06900035	999,18	809,54	81,02%
	36054A06900036	203,63	177,28	87,06%
	36054A06900037	193,40	191,27	98,90%
	36054A06900038	287,09	287,09	100,00%
	36054A06900039	226,81	226,81	100,00%
	36054A06900046	144,40	121,37	84,05%
	36054A06900047	256,53	250,17	97,52%
	36054A06900056	176,75	173,93	98,41%
	36054A06900057	944,65	853,72	90,37%
	36054A06900058	123,62	87,91	71,12%
	36054A06900059	101,23	73,49	72,59%
	36054A06900060	144,87	112,44	77,61%
	36054A06900061	129,92	105,09	80,88%

Plano nº 0299A-0301 - páxina 32

Pode verificar a integridade deste documento no seguinte enderezo:
<https://sede.depo.gal>
Código seguro de verificación: VSVR3D0DQZX607KI



Mércores, 11 de agosto de 2021

Núm. 153

Plano Nº 0299A-0301	Referencia Catastral	Superficie (m²)	Superficie Afectada (m²)	Porcentaxe Afectada
	36054A06900062	246,13	246,13	100,00%
	36054A06900063	352,60	238,90	67,75%
	36054A06900067	559,77	42,49	7,59%
	36054A06900068	273,85	26,32	9,61%
	36054A06900069	260,21	30,84	11,85%
	36054A06900070	1037,62	324,20	31,24%
	36054A06900071	888,13	888,13	100,00%
	36054A06900072	502,09	502,09	100,00%
	36054A06900074	586,15	307,62	52,48%
	36054A06900075	109,66	109,66	100,00%
	36054A06900077	1216,39	306,04	25,16%
	36054A06900078	360,58	263,48	73,07%
	36054A06900079	291,28	286,29	98,29%
	36054A06900081	147,74	147,74	100,00%
	36054A06900082	575,27	575,27	100,00%
	36054A06900083	114,53	114,53	100,00%
	36054A06900084	139,14	138,91	99,83%
	36054A06900085	90,80	83,10	91,52%
	36054A06900086	74,42	57,34	77,04%
	36054A06900087	170,11	170,11	100,00%
	36054A06900088	315,99	39,43	12,48%
	36054A06900089	134,53	73,50	54,64%
	36054A06900090	124,21	94,89	76,39%
	36054A06900091	99,04	99,04	100,00%
	36054A06900092	118,85	112,12	94,34%
	36054A06900093	73,35	73,35	100,00%
	36054A06900094	740,74	18,14	2,45%
	36054A06900108	216,25	216,25	100,00%
	36054A06900109	92,78	92,78	100,00%
	36054A06900116	777,21	307,41	39,55%
	36054A06900117	1049,34	334,10	31,84%
	36054A06900118	914,52	213,64	23,36%
	36054A06900119	742,27	155,04	20,89%
	36054A06900120	743,84	103,67	13,94%
	36054A06900121	245,99	17,32	7,04%
	36054A06900122	207,59	6,70	3,23%
	36054A06900124	5241,08	2517,15	48,03%
	36054A06900125	989,67	921,98	93,16%
	36054A06900126	723,93	691,96	95,58%
	36054A06900127	452,53	331,59	73,27%
	36054A06900131	969,37	434,21	44,79%
	36054A06900132	625,15	189,60	30,33%
	36054A06900135	1019,02	23,44	2,30%
	36054A06900136	801,47	270,57	33,76%
	36054A06900137	724,41	446,02	61,57%

Plano nº 0299A-0301 - páxina 33

Pode verificar a integridade deste documento no seguinte enderezo:
<https://sede.depo.gal>
Código seguro de verificación: VSVR3D0DQZ607KI



Mércores, 11 de agosto de 2021

Núm. 153

Plano Nº 0299A-0301	Referencia Catastral	Superficie (m²)	Superficie Afectada (m²)	Porcentaxe Afectada
	36054A06900138	1359,07	1292,72	95,12%
	36054A06900154	124,92	28,63	22,92%
	36054A06900156	377,15	300,55	79,69%
	36054A06900157	865,71	406,26	46,93%
	36054A06900158	1700,27	188,46	11,08%
	36054A06900160	131,67	131,67	100,00%
	36054A06900161	232,87	190,09	81,63%
	36054A06900162	233,91	61,29	26,20%
	36054A06900163	243,81	243,81	100,00%
	36054A06900164	399,23	399,23	100,00%
	36054A06900165	244,52	244,52	100,00%
	36054A06900166	103,81	103,81	100,00%
	36054A06900167	103,51	103,51	100,00%
	36054A06900168	2475,16	1760,92	71,14%
	36054A06900169	336,10	299,96	89,25%
	36054A06900170	454,20	427,20	94,06%
	36054A06900171	427,42	111,58	26,11%
	36054A06900183	306,66	227,84	74,30%
	36054A06900184	405,13	285,03	70,35%
	36054A06900185	284,36	144,49	50,81%
	36054A06900188	322,61	322,61	100,00%
	36054A06900189	317,87	317,87	100,00%
	36054A06900190	1593,21	1247,16	78,28%
	36054A06900191	791,57	623,60	78,78%
	36054A06900192	1536,98	1157,80	75,33%
	36054A06900193	409,62	401,88	98,11%
	36054A06900194	375,39	367,05	97,78%
	36054A06900195	371,96	363,42	97,70%
	36054A06900196	861,46	845,15	98,11%
	36054A06900197	552,26	541,63	98,07%
	36054A06900198	1135,44	1026,40	90,40%
	36054A06900208	943,18	14,52	1,54%
	36054A06900209	1803,79	48,25	2,68%
	36054A06900214	1700,93	1222,01	71,84%
	36054A06900215	845,85	551,68	65,22%
	36054A06900217	7327,20	3657,84	49,92%
	36054A06900219	914,37	430,56	47,09%
	36054A06900220	2231,25	598,72	26,83%
	36054A06900221	1433,49	353,69	24,67%
	36054A06900222	899,94	803,21	89,25%
	36054A06900223	1144,76	471,55	41,19%
	36054A06900224	1168,32	171,28	14,66%
	36054A06900225	1054,35	709,85	67,33%
	36054A06900226	663,16	657,19	99,10%
	36054A06900227	1077,09	1077,09	100,00%

Plano nº 0299A-0301 - páxina 34

Podere verificar a integridade deste documento no seguinte enderezo:
<https://sede.depo.gal>
Código seguro de verificación: VSVR3D0DQZX607K1



Mércores, 11 de agosto de 2021

Núm. 153

Plano Nº 0299A-0301	Referencia Catastral	Superficie (m²)	Superficie Afectada (m²)	Porcentaxe Afectada
	36054A06900228	763,89	460,24	60,25%
	36054A06900229	947,35	136,91	14,45%
	36054A06900475	227,62	66,14	29,06%
	36054A06900476	97,12	77,41	79,71%
	36054A06900477	286,93	89,63	31,24%
	36054A06900478	441,21	116,40	26,38%
	36054A06900479	494,66	494,64	100,00%
	36054A06900480	1723,24	1723,24	100,00%
	36054A06900481	11638,28	8776,90	75,41%
	36054A06900482	2128,34	46,72	2,20%
	36054A06900483	631,51	40,67	6,44%
	36054A06900484	666,81	28,73	4,31%
	36054A06900485	428,94	17,50	4,08%
	36054A06900486	568,01	18,79	3,31%
	36054A06900512	992,08	728,82	73,46%
	36054A06900513	567,09	567,09	100,00%
	36054A06900514	847,18	836,12	98,69%
	36054A06900521	631,80	535,63	84,78%
	36054A06900522	1014,71	1014,71	100,00%
	36054A06900523	446,02	446,02	100,00%
	36054A06900524	183,77	166,45	90,57%
	36054A06900526	602,38	118,34	19,65%
	36054A06900532	539,47	165,30	30,64%
	36054A06900533	1052,41	1047,68	99,55%
	36054A06900534	224,91	224,91	100,00%
	36054A06900535	118,31	118,31	100,00%
	36054A06900536	171,14	171,14	100,00%
	36054A06900537	338,52	323,68	95,62%
	36054A06900538	112,89	64,69	57,31%
	36054A06900539	163,96	163,96	100,00%
	36054A06900540	197,81	197,81	100,00%
	36054A06900541	174,58	174,58	100,00%
	36054A06900542	168,36	168,36	100,00%
	36054A06900543	113,64	113,64	100,00%
	36054A06900544	120,81	120,81	100,00%
	36054A06900545	53,13	35,18	66,22%
	36054A06900546	116,67	116,61	99,95%
	36054A06900547	3613,96	633,68	17,53%
	36054A06900548	118,10	78,54	66,51%
	36054A06900549	115,80	60,05	51,85%
	36054A06900550	133,00	56,53	42,50%
	36054A06900551	687,64	378,93	55,11%
	36054A06900552	171,61	30,16	17,57%
	36054A06900553	201,00	55,84	27,78%
	36054A06900554	670,68	267,37	39,87%

Plano nº 0299A-0301 - páxina 35

Pode verificar a integridade deste documento no seguinte enderezo:
<https://sede.depo.gal>
Código seguro de verificación: VSVR3D0DQZ607KI



Mércores, 11 de agosto de 2021

Núm. 153

Plano Nº 0299A-0301	Referencia Catastral	Superficie (m²)	Superficie Afectada (m²)	Porcentaxe Afectada
	36054A06900555	651,39	42,75	6,56%
	36054A06900562	1176,13	1176,13	100,00%
	36054A06900564	367,15	367,15	100,00%
	36054A06900565	518,89	493,67	95,14%
	36054A06900566	352,85	45,98	13,03%
	36054A06900590	239,10	4,47	1,87%
	36054A06900591	331,28	46,84	14,14%
	36054A06900592	268,64	90,91	33,84%
	36054A06900593	837,23	229,62	27,43%
	36054A06900594	440,25	201,40	45,75%
	36054A06900595	900,84	425,34	47,22%
	36054A06900596	580,57	434,19	74,79%
	36054A06900597	4584,90	238,04	5,19%
	36054A06900614	1878,46	26,37	1,40%
	36054A06900615	919,33	31,09	3,38%
	36054A06900616	770,93	58,91	7,64%
	36054A06900617	955,75	99,00	10,36%
	36054A06900634	1571,69	572,21	36,41%
	36054A06900635	123,89	123,89	100,00%
	36054A06900636	129,28	129,28	100,00%
	36054A06900637	293,97	293,97	100,00%
	36054A06900638	266,20	256,33	96,29%
	36054A06900639	88,58	79,99	90,30%
	36054A06900640	70,37	61,34	87,17%
	36054A06900641	156,05	136,14	87,24%
	36054A06900643	49,14	41,15	83,74%
	36054A06900644	44,87	36,36	81,03%
	36054A06900645	105,47	81,61	77,38%
	36054A06900646	36,82	19,87	53,95%
	36054A06900650	289,50	11,31	3,91%
	36054A06900651	1433,21	1412,53	98,56%
	36054A06900652	680,44	563,30	82,78%
	36054A06900653	453,21	453,21	100,00%
	36054A06900655	1471,09	1471,09	100,00%
	36054A06900656	1970,69	1581,17	80,23%
	36054A06900657	493,65	210,43	42,63%
	36054A06900659	522,23	263,94	50,54%
	36054A06900660	87,40	87,40	100,00%
	36054A06900661	203,38	203,14	99,88%
	36054A06900662	224,29	224,29	100,00%
	36054A06900663	245,92	245,92	100,00%
	36054A06900664	201,47	199,70	99,12%
	36054A06900665	688,05	654,20	95,08%
	36054A06900666	234,97	234,97	100,00%
	36054A06900682	273,48	50,36	18,42%

Plano nº 0299A-0301 - páxina 36

Pode verificar a integridade deste documento no seguinte enderezo:
<https://sede.depo.gal>
Código seguro de verificación: VSVR3D0DQZX607KI



Mércores, 11 de agosto de 2021

Núm. 153

Plano Nº 0299A-0301	Referencia Catastral	Superficie (m²)	Superficie Afectada (m²)	Porcentaxe Afectada
	36054A06900687	88,32	79,56	90,08%
	36054A06900721	448,05	448,05	100,00%
	36054A06900722	563,57	563,57	100,00%
	36054A06900723	742,16	742,16	100,00%
	36054A06900724	713,83	713,83	100,00%
	36054A06900725	1727,48	663,32	38,40%
	36054A06900728	4028,55	2516,56	62,47%
	36054A06900729	1531,93	880,62	57,48%
	36054A06900730	3654,45	2609,91	71,42%
	36054A06900731	1198,79	1137,04	94,85%
	36054A06900732	1373,71	1320,07	96,10%
	36054A06900733	1277,72	894,50	70,01%
	36054A06900743	1063,06	896,60	84,34%
	36054A06900744	763,82	758,69	99,33%
	36054A06900745	729,06	724,66	99,40%
	36054A06900746	1270,85	834,33	65,65%
	36054A06900747	2064,04	1251,63	60,64%
	36054A06900748	460,38	286,83	62,30%
	36054A06900756	6964,29	4236,99	60,84%
	36054A06900757	4118,93	1427,81	34,66%
	36054A06900758	667,92	315,14	47,18%
	36054A06900767	1497,82	434,49	29,01%
	36054A06900773	4375,34	360,69	8,24%
	36054A06900776	7238,95	3904,71	53,94%
	36054A06900777	7135,49	4797,79	67,24%
	36054A06900783	27127,11	9377,36	34,57%
	36054A06900785	483,58	47,22	9,77%
	36054A06900788	202,32	202,32	100,00%
	36054A06900791	1104,44	877,51	79,45%
	36054A06900792	1109,15	689,95	62,21%
	36054A06900795	191,23	191,23	100,00%
	36054A06900796	152,20	152,20	100,00%
	36054A06900797	867,81	860,86	99,20%
	36054A06900798	12184,23	8746,20	71,78%
	36054A06900804	1543,84	216,26	14,01%
	36054A06900805	99,03	24,71	24,96%
	36054A06906003	919,27	89,92	9,78%
	36054A06906004	7655,29	3150,44	41,15%
	36054A06906005	8748,04	84,87	0,97%
	36054A06906006	6720,93	3460,58	51,49%
	36054A07000001	993,81	575,51	57,91%
	36054A07000002	1075,19	530,17	49,31%
	36054A07000003	965,67	487,65	50,50%
	36054A07000004	901,03	434,39	48,21%
	36054A07000005	608,12	328,16	53,96%

Plano nº 0299A-0301 - páxina 37

Podé verificar a integridade deste documento no seguinte enderezo:
<https://sede.depo.gal>
Código seguro de verificación: VSVR3D0DQZX607KI



Mércores, 11 de agosto de 2021

Núm. 153

Plano Nº 0299A-0301	Referencia Catastral	Superficie (m²)	Superficie Afectada (m²)	Porcentaxe Afectada
	36054A07000013	529,74	263,49	49,74%
	36054A07000014	1735,11	878,05	50,60%
	36054A07000022	423,13	165,44	39,10%
	36054A07000023	340,31	102,20	30,03%
	36054A07000024	320,30	55,14	17,22%
	36054A07000025	278,91	12,17	4,36%
	36054A07000033	730,53	249,72	34,18%
	36054A07000034	5704,40	297,29	5,21%
	36054A07000035	81,81	81,81	100,00%
	36054A07000036	154,93	38,65	24,95%
	36054A07000037	154,15	73,66	47,79%
	36054A07000038	185,08	185,08	100,00%
	36054A07000039	23,28	23,28	100,00%
	36054A07000040	26,85	26,85	100,00%
	36054A07000041	91,80	91,80	100,00%
	36054A07000042	71,42	71,42	100,00%
	36054A07000043	647,20	647,20	100,00%
	36054A07000044	153,54	153,54	100,00%
	36054A07000045	89,69	89,69	100,00%
	36054A07000046	1310,93	1203,27	91,79%
	36054A07000048	55,16	25,72	46,63%
	36054A07000049	99,90	99,90	100,00%
	36054A07000050	38,59	38,59	100,00%
	36054A07000053	553,49	420,39	75,95%
	36054A07000054	136,17	45,17	33,17%
	36054A07000066	238,51	5,61	2,35%
	36054A07000068	27,01	2,81	10,42%
	36054A07000069	61,30	17,79	29,02%
	36054A07000071	143,86	143,86	100,00%
	36054A07000072	119,61	119,55	99,95%
	36054A07000073	1404,45	1403,18	99,91%
	36054A07000074	299,16	290,48	97,10%
	36054A07000075	460,95	460,95	100,00%
	36054A07000076	128,14	107,65	84,01%
	36054A07000078	114,95	76,37	66,44%
	36054A07000079	246,56	173,21	70,25%
	36054A07000080	223,41	165,82	74,22%
	36054A07000081	707,94	642,68	90,78%
	36054A07000082	406,90	390,89	96,07%
	36054A07000083	76,40	37,01	48,45%
	36054A07000084	271,29	271,29	100,00%
	36054A07000085	1125,97	1116,84	99,19%
	36054A07000086	167,52	167,52	100,00%
	36054A07000087	823,76	297,19	36,08%
	36054A07000088	314,38	5,18	1,65%

Plano nº 0299A-0301 - páxina 38

Pode verificar a integridade deste documento no seguinte enderezo:
<https://sede.depo.gal>
Código seguro de verificación: VSVR3D0DQZX607KI



Mércores, 11 de agosto de 2021

Núm. 153

Plano Nº 0299A-0301	Referencia Catastral	Superficie (m²)	Superficie Afectada (m²)	Porcentaxe Afectada
	36054A07000090	301,25	214,37	71,16%
	36054A07000092	587,51	277,73	47,27%
	36054A07000093	136,50	136,50	100,00%
	36054A07000094	354,97	354,97	100,00%
	36054A07000095	139,57	49,77	35,66%
	36054A07000097	6808,92	360,72	5,30%
	36054A07000115	2803,02	70,06	2,50%
	36054A07000117	2164,36	52,72	2,44%
	36054A07000124	228,71	228,64	99,97%
	36054A07000125	60,71	60,71	100,00%
	36054A07000126	638,76	638,76	100,00%
	36054A07000127	514,90	514,90	100,00%
	36054A07000128	1148,15	883,77	76,97%
	36054A07000129	507,56	507,56	100,00%
	36054A07000130	814,24	814,24	100,00%
	36054A07000131	660,76	623,17	94,31%
	36054A07000132	706,65	576,53	81,59%
	36054A07000133	974,34	684,80	70,28%
	36054A07000135	552,55	337,66	61,11%
	36054A07000136	1080,13	674,80	62,47%
	36054A07000141	981,27	549,97	56,05%
	36054A07000142	316,30	73,35	23,19%
	36054A07000143	229,80	90,95	39,58%
	36054A07000145	1064,44	312,94	29,40%
	36054A07000146	538,71	47,33	8,79%
	36054A07000147	85,93	85,93	100,00%
	36054A07000148	117,45	117,45	100,00%
	36054A07000206	1484,26	61,13	4,12%
	36054A07000207	3287,17	2216,11	67,42%
	36054A07000208	1303,74	499,29	38,30%
	36054A07000227	1209,84	12,83	1,06%
	36054A07000228	475,69	11,03	2,32%
	36054A07000230	1491,35	14,58	0,98%
	36054A07000239	480,23	248,67	51,78%
	36054A07000240	1605,63	1234,13	76,86%
	36054A07000241	1176,18	838,53	71,29%
	36054A07000242	282,92	208,40	73,66%
	36054A07000243	547,84	367,92	67,16%
	36054A07000244	872,95	719,63	82,44%
	36054A07000245	610,79	467,21	76,49%
	36054A07000246	515,08	382,43	74,25%
	36054A07000247	1482,73	88,89	6,00%
	36054A07000248	1485,32	595,00	40,06%
	36054A07000249	1006,66	590,73	58,68%
	36054A07000250	783,82	323,12	41,22%

Plano nº 0299A-0301 - páxina 39

Podere verificar a integridade deste documento no seguinte enderezo:
<https://sede.depo.gal>
Código seguro de verificación: VSVR3D0DQZ607KI



Mércores, 11 de agosto de 2021

Núm. 153

Plano Nº 0299A-0301	Referencia Catastral	Superficie (m²)	Superficie Afectada (m²)	Porcentaxe Afectada
	36054A07000251	904,63	471,43	52,11%
	36054A07000252	1662,72	856,84	51,53%
	36054A07000253	1095,28	673,71	61,51%
	36054A07000254	272,06	68,31	25,11%
	36054A07000255	519,29	259,54	49,98%
	36054A07000257	548,20	311,24	56,78%
	36054A07000258	711,90	429,37	60,31%
	36054A07000259	570,69	357,66	62,67%
	36054A07000260	1361,25	464,73	34,14%
	36054A07000261	742,62	259,74	34,98%
	36054A07000264	477,29	55,05	11,53%
	36054A07000265	1299,78	618,51	47,59%
	36054A07000266	2164,28	1974,28	91,22%
	36054A07000267	280,81	216,70	77,17%
	36054A07000268	1591,53	1259,07	79,11%
	36054A07000269	219,15	189,06	86,27%
	36054A07000270	270,47	239,25	88,46%
	36054A07000271	1004,97	100,54	10,00%
	36054A07000272	1706,45	1584,59	92,86%
	36054A07000273	1452,90	999,91	68,82%
	36054A07000275	641,99	609,97	95,01%
	36054A07000276	337,76	337,76	100,00%
	36054A07000277	1677,82	1669,99	99,53%
	36054A07000278	145,50	145,50	100,00%
	36054A07000279	44,83	43,57	97,20%
	36054A07000280	229,08	159,40	69,58%
	36054A07000298	416,92	296,51	71,12%
	36054A07000299	402,48	287,33	71,39%
	36054A07000300	1076,45	290,06	26,95%
	36054A07000301	159,95	159,95	100,00%
	36054A07000302	1317,85	758,50	57,56%
	36054A07000303	496,75	433,56	87,28%
	36054A07000304	390,31	327,10	83,80%
	36054A07000305	380,49	347,50	91,33%
	36054A07000306	411,94	404,53	98,20%
	36054A07000307	510,17	510,17	100,00%
	36054A07000308	1530,75	416,63	27,22%
	36054A07000309	1234,63	454,80	36,84%
	36054A07000311	434,05	225,60	51,98%
	36054A07000312	985,14	985,14	100,00%
	36054A07000313	2479,14	1978,69	79,81%
	36054A07000314	484,24	307,63	63,53%
	36054A07000319	10782,98	4543,63	42,14%
	36054A07000320	390,84	58,77	15,04%
	36054A07000323	164,85	161,16	97,76%

Plano nº 0299A-0301 - páxina 40

Pode verificar a integridade deste documento no seguinte enderezo:
<https://sede.depo.gal>
 Código seguro de verificación: VSVR3D0DQZX607KI



Mércores, 11 de agosto de 2021

Núm. 153

Plano Nº 0299A-0301	Referencia Catastral	Superficie (m²)	Superficie Afectada (m²)	Porcentaxe Afectada
	36054A07000325	109,23	109,23	100,00%
	36054A07000326	1928,27	26,88	1,39%
	36054A07000327	971,47	474,37	48,83%
	36054A07000330	835,32	82,75	9,91%
	36054A07005004	265,65	130,51	49,13%
	36054A07005005	312,27	162,28	51,97%
	36054A07100528	6467,33	1247,71	19,29%
	36054A07100529	2539,70	1187,80	46,77%
	36054A07100530	3005,16	2146,27	71,42%
	36054A07100539	2851,87	1490,52	52,26%
	36054A07100540	912,61	431,86	47,32%
	36054A07100541	743,01	342,29	46,07%
	36054A07100542	413,80	184,33	44,55%
	36054A07100543	540,76	260,62	48,19%
	36054A07100544	505,71	470,20	92,98%
	36054A07100545	274,86	274,86	100,00%
	36054A07100546	255,43	255,43	100,00%
	36054A07100547	108,66	108,66	100,00%
	36054A07100548	73,15	73,15	100,00%
	36054A07100549	17,47	17,47	100,00%
	36054A07100550	95,22	94,61	99,36%
	36054A07100551	135,55	114,50	84,47%
	36054A07100552	244,54	208,25	85,16%
	36054A07100553	351,16	265,39	75,58%
	36054A07100554	861,67	337,46	39,16%
	36054A07100555	255,65	10,72	4,19%
	36054A07100564	301,68	301,68	100,00%
	36054A07100565	466,35	466,35	100,00%
	36054A07100566	88,02	88,02	100,00%
	36054A07100567	240,99	66,19	27,47%
	36054A07100569	528,65	227,05	42,95%
	36054A07100579	229,83	224,78	97,80%
	36054A07100580	407,99	328,78	80,59%
	36054A07100581	439,76	270,14	61,43%
	36054A07100582	380,00	159,43	41,96%
	36054A07100585	443,90	443,90	100,00%
	36054A07100586	167,17	167,17	100,00%
	36054A07100587	270,10	270,10	100,00%
	36054A07100588	197,65	197,65	100,00%
	36054A07100589	277,51	277,51	100,00%
	36054A07100590	57,86	57,86	100,00%
	36054A07100591	510,82	510,82	100,00%
	36054A07100592	193,97	193,97	100,00%
	36054A07100593	134,50	134,50	100,00%
	36054A07100594	244,87	233,76	95,46%

Plano nº 0299A-0301 - páxina 41

Pode verificar a integridade deste documento no seguinte enderezo:
<https://sede.depo.gal>
Código seguro de verificación: VSVR3D0DQZ607KI



Mércores, 11 de agosto de 2021

Núm. 153

Plano Nº 0299A-0301	Referencia Catastral	Superficie (m²)	Superficie Afectada (m²)	Porcentaxe Afectada
	36054A07100596	95,05	93,54	98,41%
	36054A07100597	198,66	130,48	65,68%
	36054A07100598	274,23	106,51	38,84%
	36054A07100641	2303,89	783,70	34,02%
	36054A07100643	604,57	448,89	74,25%
	36054A07100647	696,63	50,14	7,20%
	36054A07100648	741,96	185,67	25,02%
	36054A07100649	507,34	227,62	44,87%
	36054A07100700	1474,69	132,46	8,98%
	36054A07100701	408,09	347,09	85,05%
	36054A07100702	713,25	704,87	98,82%
	36054A07100703	294,71	294,71	100,00%
	36054A07100704	746,05	746,05	100,00%
	36054A07100705	21684,43	6667,14	30,75%
	36054A07100706	397,14	361,58	91,05%
	36054A07100707	334,49	334,49	100,00%
	36054A07100708	305,62	305,62	100,00%
	36054A07100709	390,32	390,32	100,00%
	36054A07100710	832,74	564,02	67,73%
	36054A07100711	469,91	332,86	70,83%
	36054A07100713	101,99	32,76	32,12%
	36054A07100714	85,83	85,83	100,00%
	36054A07100715	204,15	204,15	100,00%
	36054A07100716	411,72	272,57	66,20%
	36054A07100717	152,50	152,50	100,00%
	36054A07100718	555,66	395,88	71,25%
	36054A07100720	266,70	197,28	73,97%
	36054A07100722	317,97	226,29	71,17%
	36054A07100723	338,47	221,67	65,49%
	36054A07100724	495,89	299,46	60,39%
	36054A07100725	344,59	229,07	66,48%
	36054A07100727	179,20	179,20	100,00%
	36054A07100728	74,87	74,87	100,00%
	36054A07100730	192,36	192,36	100,00%
	36054A07100731	103,13	103,13	100,00%
	36054A07100732	227,26	227,26	100,00%
	36054A07100733	271,67	201,76	74,27%
	36054A07100734	129,21	67,66	52,36%
	36054A07100759	17,56	17,56	100,00%
	36054A07105003	264,69	173,04	65,37%
	36054A07106002	33360,68	3582,57	10,74%
	36054A07200436	1900,65	1270,14	66,83%
	36054A07200451	4667,59	46,52	1,00%
	36054A07200454	4957,35	793,12	16,00%
	36054A09300001	401,68	54,17	13,49%

Plano nº 0299A-0301 - páxina 42

Pode verificar a integridade deste documento no seguinte enderezo:
<https://sede.depo.gal>
Código seguro de verificación: VSVR3D0DQZX607KI



Mércores, 11 de agosto de 2021

Núm. 153

Plano Nº 0299A-0301	Referencia Catastral	Superficie (m²)	Superficie Afectada (m²)	Porcentaxe Afectada
	36054A09300002	807,05	32,08	3,97%
	36054A09300011	408,66	10,09	2,47%
	36054A09300012	228,73	15,25	6,67%
	36054A09300013	623,97	62,65	10,04%
	36054A09300014	270,17	35,25	13,05%
	36054A09300015	289,46	42,25	14,60%
	36054A09300016	560,15	107,39	19,17%
	36054A09300017	358,68	61,69	17,20%
	36054A09300018	2453,12	497,49	20,28%
	36054A09300022	164,48	8,89	5,41%
	36054A09300025	62,73	62,73	100,00%
	36054A09300026	107,49	107,01	99,55%
	36054A09300027	64,16	53,63	83,58%
	36054A09300028	78,21	44,13	56,42%
	36054A09300029	74,26	19,97	26,89%
	36054A09300030	2166,76	708,96	32,72%
	36054A09300031	611,72	251,00	41,03%
	36054A09300032	453,08	218,28	48,18%
	36054A09300033	527,56	312,97	59,32%
	36054A09300034	483,53	295,14	61,04%
	36054A09300035	39,55	16,10	40,72%
	36054A09300036	56,02	56,02	100,00%
	36054A09300037	39,08	39,08	100,00%
	36054A09300038	23,26	23,26	100,00%
	36054A09300039	15,81	15,81	100,00%
	36054A09300040	35,28	35,28	100,00%
	36054A09300043	198,19	198,19	100,00%
	36054A09300044	62,78	62,78	100,00%
	36054A09300045	44,25	44,25	100,00%
	36054A09300046	21,35	21,35	100,00%
	36054A09300047	36,78	36,78	100,00%
	36054A09300048	11,37	11,37	100,00%
	36054A09300049	20,02	20,02	100,00%
	36054A09300050	25,61	25,61	100,00%
	36054A09300051	26,34	26,34	100,00%
	36054A09300052	31,27	31,27	100,00%
	36054A09300053	37,09	37,09	100,00%
	36054A09300054	44,63	44,63	100,00%
	36054A09300055	24,48	24,48	100,00%
	36054A09300056	26,46	26,46	100,00%
	36054A09300057	19,93	19,93	100,00%
	36054A09300058	23,31	23,31	100,00%
	36054A09300060	23,19	23,19	100,00%
	36054A09300061	17,04	17,04	100,00%
	36054A09300062	14,15	14,15	100,00%

Plano nº 0299A-0301 - páxina 43

Podere verificar a integridade deste documento no seguinte enderezo:
<https://sede.depo.gal>
Código seguro de verificación: VSVR3D0DQZ607KI



Mércores, 11 de agosto de 2021

Núm. 153

Plano Nº 0299A-0301	Referencia Catastral	Superficie (m²)	Superficie Afectada (m²)	Porcentaxe Afectada
	36054A09300063	18,15	18,15	100,00%
	36054A09300064	50,12	50,12	100,00%
	36054A09300065	21,33	21,33	100,00%
	36054A09300066	22,28	22,28	100,00%
	36054A09300067	21,59	21,59	100,00%
	36054A09300068	55,07	8,80	15,97%
	36054A09300069	21,98	13,46	61,24%
	36054A09300070	27,72	27,50	99,22%
	36054A09300071	29,39	29,39	100,00%
	36054A09300072	13,64	13,64	100,00%
	36054A09300073	13,31	13,31	100,00%
	36054A09300074	21,82	21,82	100,00%
	36054A09300075	26,18	26,18	100,00%
	36054A09300076	26,69	26,69	100,00%
	36054A09300077	36,35	36,35	100,00%
	36054A09300078	26,69	26,69	100,00%
	36054A09300079	30,70	30,70	100,00%
	36054A09300080	49,09	49,09	100,00%
	36054A09300082	19,36	19,36	100,00%
	36054A09300084	51,94	51,94	100,00%
	36054A09300085	32,70	32,70	100,00%
	36054A09300086	58,04	58,04	100,00%
	36054A09300091	44,71	44,71	100,00%
	36054A09300102	290,29	246,28	84,84%
	36054A09300103	197,32	128,37	65,06%
	36054A09300104	291,54	180,17	61,80%
	36054A09300105	352,66	208,29	59,06%
	36054A09300106	484,26	228,64	47,21%
	36054A09300129	562,51	187,49	33,33%
	36054A09300130	478,99	275,61	57,54%
	36054A09300131	576,07	576,01	99,99%
	36054A09300132	1558,84	1558,84	100,00%
	36054A09300133	14,49	14,49	100,00%
	36054A09300134	13,44	10,79	80,30%
	36054A09300135	21,28	21,28	100,00%
	36054A09300136	27,31	13,46	49,28%
	36054A09300137	45,77	26,54	57,99%
	36054A09300138	55,90	25,86	46,27%
	36054A09300139	49,85	22,75	45,63%
	36054A09300140	529,39	223,09	42,14%
	36054A09300141	399,83	358,67	89,70%
	36054A09300142	978,78	976,43	99,76%
	36054A09300146	980,68	789,29	80,48%
	36054A09300147	548,02	424,05	77,38%
	36054A09300148	528,40	68,87	13,03%

Plano nº 0299A-0301 - páxina 44

Pode verificar a integridade deste documento no seguinte enderezo:
<https://sede.depo.gal>
Código seguro de verificación: VSVR3D0DQZX607KI



Mércores, 11 de agosto de 2021

Núm. 153

Plano Nº 0299A-0301	Referencia Catastral	Superficie (m²)	Superficie Afectada (m²)	Porcentaxe Afectada
	36054A09300149	913,45	260,21	28,49%
	36054A09300151	636,22	30,49	4,79%
	36054A09300633	48,68	48,68	100,00%
	36054A09300641	1260,62	673,61	53,43%
	36054A09400452	507,38	71,98	14,19%
	36054A09400495	605,25	504,83	83,41%
	36054A09400496	318,10	259,54	81,59%
	36054A09400497	667,21	516,17	77,36%
	36054A09400498	404,61	313,92	77,59%
	36054A09400499	459,41	371,92	80,96%
	36054A09400500	408,65	319,60	78,21%
	36054A09400501	919,89	750,78	81,62%
	36054A09400502	811,53	701,84	86,48%
	36054A09400503	1007,86	939,52	93,22%
	36054A09400504	429,76	384,64	89,50%
	36054A09400505	545,24	479,77	87,99%
	36054A09400506	675,92	553,77	81,93%
	36054A09400507	1503,23	1029,63	68,49%
	36054A09400508	752,24	331,48	44,07%
	36054A09400522	383,73	382,84	99,77%
	36054A09400523	481,55	295,25	61,31%
	36054A09400524	437,09	305,59	69,92%
	36054A09400525	491,04	396,74	80,80%
	36054A09400526	286,22	274,02	95,74%
	36054A09400527	313,00	312,89	99,96%
	36054A09400528	328,43	319,07	97,15%
	36054A09400529	256,71	255,57	99,56%
	36054A09406003	697,23	28,23	4,05%
	36054A09406004	768,50	24,12	3,14%
	36054A09410530	240,78	240,78	100,00%
	36054A09410531	231,97	231,97	100,00%
	36054A09410532	420,60	420,60	100,00%
	36054A09410533	303,46	303,46	100,00%
	36054A09410534	275,69	275,69	100,00%
	36054A09410535	85,96	85,96	100,00%
	36054A09700127	898,92	683,88	76,08%
	36054A09700128	97,95	38,01	38,81%
	36054A09700129	233,79	165,79	70,91%
	36054A09700130	251,70	199,42	79,23%
	36054A09700131	241,86	209,35	86,56%
	36054A09700133	1192,06	1073,90	90,09%
	36054A09700134	626,33	568,46	90,76%
	36054A09700135	776,56	406,94	52,40%
	36054A09700136	553,52	258,44	46,69%
	36054A09700137	2112,49	1832,51	86,75%

Plano nº 0299A-0301 - páxina 45

Pode verificar a integridade deste documento no seguinte enderezo:
<https://sede.depo.gal>
Código seguro de verificación: VSVR3D0DQZ607KI



Mércores, 11 de agosto de 2021

Núm. 153

Plano Nº 0299A-0301	Referencia Catastral	Superficie (m²)	Superficie Afectada (m²)	Porcentaxe Afectada
	36054A09700138	401,55	308,60	76,85%
	36054A09700139	211,51	160,33	75,80%
	36054A09700140	445,37	342,24	76,84%
	36054A09700141	555,91	390,78	70,30%
	36054A09700142	828,51	286,47	34,58%
	36054A09700143	660,79	617,66	93,47%
	36054A09700145	1099,94	484,83	44,08%
	36054A09700164	2030,46	1100,35	54,19%
	36054A09700165	785,06	785,06	100,00%
	36054A09700166	319,74	319,74	100,00%
	36054A09700167	356,63	356,63	100,00%
	36054A09700168	255,12	255,12	100,00%
	36054A09700169	101,30	101,30	100,00%
	36054A09700172	300,24	285,39	95,05%
	36054A09700173	786,90	71,01	9,02%
	36054A09700174	1478,36	205,79	13,92%
	36054A09700175	1034,59	80,80	7,81%
	36054A09700179	137,54	119,20	86,67%
	36054A09700180	327,25	288,41	88,13%
	36054A09700181	949,20	881,84	92,90%
	36054A09700186	1120,26	581,87	51,94%
	36054A09700187	1956,23	1260,81	64,45%
	36054A09700188	422,38	243,48	57,64%
	36054A09700189	299,33	181,43	60,61%
	36054A09700190	423,19	263,17	62,19%
	36054A09700191	414,94	253,18	61,02%
	36054A09700192	615,00	69,64	11,32%
	36054A09700193	645,00	68,42	10,61%
	36054A09700194	629,99	66,57	10,57%
	36054A09700195	630,00	70,60	11,21%
	36054A09700196	1307,45	8,37	0,64%
	36054A09700206	773,10	514,29	66,52%
	36054A09700207	634,02	422,61	66,66%
	36054A09700208	1536,04	1152,38	75,02%
	36054A09700209	112,75	112,75	100,00%
	36054A09700390	760,15	12,09	1,59%
	36054A09700397	840,82	26,38	3,14%
	36054A09700399	4260,43	29,88	0,70%
	36054A09700400	646,44	15,81	2,45%
	36054A09700402	278,52	75,36	27,06%
	36054A09700403	810,42	766,56	94,59%
	36054A09700405	3404,90	27,90	0,82%
	36054A09700406	5198,90	1010,55	19,44%
	36054A09700413	873,08	52,42	6,00%
	36054A09700414	542,00	63,13	11,65%

Plano nº 0299A-0301 - páxina 46

Pode verificar a integridade deste documento no seguinte enderezo:
<https://sede.depo.gal>
Código seguro de verificación: VSVR3D0DQZX607KI



Mércores, 11 de agosto de 2021

Núm. 153

Plano Nº 0299A-0301	Referencia Catastral	Superficie (m²)	Superficie Afectada (m²)	Porcentaxe Afectada
	36054A09700415	186,30	21,18	11,37%
	36054A09700420	280,52	21,15	7,54%
	36054A09700421	315,21	16,57	5,26%
	36054A09700423	788,77	787,28	99,81%
	36054A09700424	546,44	546,44	100,00%
	36054A09700425	408,27	408,27	100,00%
	36054A09700426	286,29	286,29	100,00%
	36054A09700427	1753,78	1474,36	84,07%
	36054A09700428	2835,14	1817,74	64,11%
	36054A09700439	162,58	162,58	100,00%
	36054A09700440	145,91	145,91	100,00%
	36054A09700441	42,12	13,41	31,85%
	36054A09700442	62,48	25,94	41,52%
	36054A09700443	63,92	39,65	62,03%
	36054A09700444	55,49	46,91	84,54%
	36054A09700445	82,14	82,03	99,87%
	36054A09700446	161,46	105,16	65,13%
	36054A09700447	159,17	145,65	91,51%
	36054A09700448	299,10	292,42	97,77%
	36054A09700451	175,03	11,94	6,82%
	36054A09700452	487,22	387,22	79,48%
	36054A09700453	267,03	203,60	76,24%
	36054A09700454	574,93	556,23	96,75%
	36054A09700455	505,22	505,22	100,00%
	36054A09700456	528,42	528,42	100,00%
	36054A09700457	422,97	422,97	100,00%
	36054A09700458	85,14	85,14	100,00%
	36054A09700459	93,90	93,90	100,00%
	36054A09700460	97,91	97,91	100,00%
	36054A09700461	104,14	104,14	100,00%
	36054A09700462	116,51	115,33	98,99%
	36054A09700463	195,96	150,09	76,59%
	36054A09700464	152,44	71,31	46,78%
	36054A09700467	137,44	24,11	17,55%
	36054A09700468	625,60	237,23	37,92%
	36054A09700475	294,72	38,52	13,07%
	36054A09700476	686,54	93,09	13,56%
	36054A09700477	2407,46	2341,42	97,26%
	36054A09700478	659,82	659,82	100,00%
	36054A09700479	649,54	635,01	97,76%
	36054A09700480	269,96	269,96	100,00%
	36054A09700481	280,40	280,40	100,00%
	36054A09700482	524,76	492,39	93,83%
	36054A09700483	425,49	314,20	73,85%
	36054A09700484	275,63	164,61	59,72%

Plano nº 0299A-0301 - páxina 47

Podere verificar a integridade deste documento no seguinte enderezo:
<https://sede.depo.gal>
Código seguro de verificación:SVR3D0DQZX607KI



Mércores, 11 de agosto de 2021

Núm. 153

Plano Nº 0299A-0301	Referencia Catastral	Superficie (m²)	Superficie Afectada (m²)	Porcentaxe Afectada
	36054A09700485	473,25	265,85	56,18%
	36054A09700487	657,87	39,43	5,99%
	36054A09700488	618,33	121,54	19,66%
	36054A09700490	737,48	737,48	100,00%
	36054A09700491	428,55	428,27	99,93%
	36054A09700492	538,89	177,73	32,98%
	36054A09700507	254,22	76,36	30,04%
	36054A09700511	716,68	613,27	85,57%
	36054A09700512	209,76	209,76	100,00%
	36054A09700513	709,12	442,68	62,43%
	36054A09700514	538,04	135,57	25,20%
	36054A09700515	163,38	151,40	92,67%
	36054A09700516	117,42	101,73	86,64%
	36054A09700517	90,96	76,12	83,69%
	36054A09700518	168,31	162,64	96,63%
	36054A09700519	221,52	89,42	40,37%
	36054A09700520	218,33	111,69	51,15%
	36054A09700521	169,42	159,36	94,06%
	36054A09700522	113,53	113,53	100,00%
	36054A09700523	201,52	201,52	100,00%
	36054A09700524	194,82	194,82	100,00%
	36054A09700525	163,25	163,25	100,00%
	36054A09700526	1619,40	1619,26	99,99%
	36054A09700527	456,68	456,68	100,00%
	36054A09700528	537,08	537,08	100,00%
	36054A09700529	422,22	396,81	93,98%
	36054A09700530	91,08	86,98	95,50%
	36054A09700531	89,69	89,69	100,00%
	36054A09700532	254,62	254,62	100,00%
	36054A09700533	163,12	163,12	100,00%
	36054A09700534	524,48	109,54	20,89%
	36054A09700536	1375,63	675,01	49,07%
	36054A09700537	1012,73	176,90	17,47%
	36054A09700539	272,39	272,39	100,00%
	36054A09700540	227,15	222,78	98,08%
	36054A09700541	212,69	94,18	44,28%
	36054A09700542	350,14	308,19	88,02%
	36054A09700543	75,82	75,82	100,00%
	36054A09700544	68,73	68,73	100,00%
	36054A09700545	267,61	247,47	92,47%
	36054A09700546	205,59	184,54	89,76%
	36054A09700547	1065,53	985,54	92,49%
	36054A09700548	359,41	297,60	82,80%
	36054A09700549	355,47	266,13	74,87%
	36054A09700550	139,63	83,68	59,93%

Plano nº 0299A-0301 - páxina 48

Pode verificar a integridade deste documento no seguinte enderezo:
<https://sede.depo.gal>
Código seguro de verificación:SVR3D0DQZX607KI



Mércores, 11 de agosto de 2021

Núm. 153

Plano Nº 0299A-0301	Referencia Catastral	Superficie (m²)	Superficie Afectada (m²)	Porcentaxe Afectada
	36054A09700551	82,28	53,19	64,65%
	36054A09700552	184,81	184,81	100,00%
	36054A09700553	479,72	479,72	100,00%
	36054A09700554	887,35	729,35	82,19%
	36054A09700555	244,52	136,12	55,67%
	36054A09700556	240,57	134,31	55,83%
	36054A09700557	239,76	133,95	55,87%
	36054A09700558	235,65	131,53	55,81%
	36054A09700559	242,52	136,88	56,44%
	36054A09700560	1560,57	840,74	53,87%
	36054A09700561	442,98	276,39	62,39%
	36054A09700562	563,00	314,88	55,93%
	36054A09700563	725,83	445,56	61,39%
	36054A09700564	1477,40	1310,14	88,68%
	36054A09700565	458,83	219,24	47,78%
	36054A09700566	144,13	144,13	100,00%
	36054A09700567	191,41	30,26	15,81%
	36054A09700570	1268,24	203,43	16,04%
	36054A09700574	298,48	30,04	10,07%
	36054A09700575	346,45	102,48	29,58%
	36054A09700576	324,84	125,53	38,64%
	36054A09700577	250,03	139,02	55,60%
	36054A09700578	257,43	241,94	93,98%
	36054A09700579	302,18	302,18	100,00%
	36054A09700580	350,14	350,14	100,00%
	36054A09700581	408,73	408,73	100,00%
	36054A09700583	149,73	149,73	100,00%
	36054A09700584	103,96	103,96	100,00%
	36054A09700585	100,25	100,25	100,00%
	36054A09700586	288,96	288,96	100,00%
	36054A09700587	105,54	79,57	75,39%
	36054A09700588	208,88	197,65	94,63%
	36054A09700589	68,93	54,26	78,72%
	36054A09700590	74,64	42,54	56,99%
	36054A09700591	437,56	48,28	11,03%
	36054A09700592	433,10	76,38	17,64%
	36054A09700593	310,11	81,67	26,34%
	36054A09700594	331,14	81,50	24,61%
	36054A09700595	519,30	146,25	28,16%
	36054A09700596	191,16	160,57	84,00%
	36054A09700597	188,97	187,11	99,01%
	36054A09700598	133,45	133,45	100,00%
	36054A09700599	197,70	197,70	100,00%
	36054A09700602	367,52	367,52	100,00%
	36054A09700691	529,21	133,59	25,24%

Plano nº 0299A-0301 - páxina 49

Pode verificar a integridade deste documento no seguinte enderezo:
<https://sede.depo.gal>
Código seguro de verificación: VSVR3D0DQZX607KI



Mércores, 11 de agosto de 2021

Núm. 153

Plano Nº 0299A-0301	Referencia Catastral	Superficie (m²)	Superficie Afectada (m²)	Porcentaxe Afectada
	36054A09700692	1036,12	229,66	22,17%
	36054A09700704	404,16	227,60	56,31%
	36054A09800047	473,19	15,21	3,21%
	36054A09800052	265,94	179,53	67,51%
	36054A09800053	264,02	264,02	100,00%
	36054A09800054	648,79	648,79	100,00%
	36054A09800055	170,52	170,52	100,00%
	36054A09800056	178,38	178,38	100,00%
	36054A09800057	181,44	181,44	100,00%
	36054A09800058	3688,40	3228,61	87,53%
	36054A09800059	265,68	107,34	40,40%
	36054A09800060	293,44	181,38	61,81%
	36054A09800061	384,46	360,03	93,65%
	36054A09800062	247,92	247,92	100,00%
	36054A09800063	255,81	255,81	100,00%
	36054A09800064	323,54	323,54	100,00%
	36054A09800065	527,10	527,10	100,00%
	36054A09800066	225,98	225,98	100,00%
	36054A09800067	454,82	454,72	99,98%
	36054A09800068	376,68	317,59	84,31%
	36054A09800069	273,51	41,18	15,06%
	36054A09800070	278,76	274,51	98,48%
	36054A09800071	747,07	195,94	26,23%
	36054A09800072	154,69	67,45	43,60%
	36054A09800073	135,15	23,72	17,55%
	36054A09800074	281,03	37,76	13,44%
	36054A09800075	209,68	30,31	14,46%
	36054A09800076	610,26	466,50	76,44%
	36054A09800077	698,55	682,38	97,69%
	36054A09800078	400,26	196,29	49,04%
	36054A09800079	204,25	204,25	100,00%
	36054A09800080	137,31	113,24	82,47%
	36054A09800081	1890,55	426,61	22,57%
	36054A09800082	354,67	20,64	5,82%
	36054A09800083	391,75	83,20	21,24%
	36054A09800084	298,90	55,51	18,57%
	36054A09800085	765,01	653,83	85,47%
	36054A09800086	219,14	219,14	100,00%
	36054A09800087	189,11	189,11	100,00%
	36054A09800088	282,79	282,79	100,00%
	36054A09800089	316,27	316,27	100,00%
	36054A09800090	297,33	282,18	94,91%
	36054A09800092	1502,11	194,75	12,97%
	36054A09800093	293,98	286,90	97,59%
	36054A09800094	330,73	329,06	99,50%

Plano nº 0299A-0301 - páxina 50

Pode verificar a integridade deste documento no seguinte enderezo:
<https://sede.depo.gal>
Código seguro de verificación:SVR3D0DQZX607KI



Mércores, 11 de agosto de 2021

Núm. 153

Plano Nº 0299A-0301	Referencia Catastral	Superficie (m²)	Superficie Afectada (m²)	Porcentaxe Afectada
	36054A09800095	537,85	537,85	100,00%
	36054A09800096	253,45	253,45	100,00%
	36054A09800097	319,40	319,40	100,00%
	36054A09800098	608,19	596,07	98,01%
	36054A09800099	650,24	351,24	54,02%
	36054A09800100	138,66	138,66	100,00%
	36054A09800101	129,89	113,62	87,47%
	36054A09800102	228,99	93,45	40,81%
	36054A09800109	523,20	523,20	100,00%
	36054A09800110	1107,35	628,92	56,80%
	36054A09800111	55,25	55,25	100,00%
	36054A09800112	63,58	63,58	100,00%
	36054A09800125	1924,01	1875,01	97,45%
	36054A09800126	1286,23	473,55	36,82%
	36054A09800156	5042,46	2488,01	49,34%
	36054A09800157	2610,69	2433,73	93,22%
	36054A09800158	648,75	468,54	72,22%
	36054A09800159	712,03	371,58	52,19%
	36054A09800160	4567,72	2404,14	52,63%
	36054A09800161	956,24	389,12	40,69%
	36054A09800162	1649,02	696,38	42,23%
	36054A09800163	1652,38	607,03	36,74%
	36054A09800164	1364,27	372,16	27,28%
	36054A09800194	190,73	25,79	13,52%
	36054A09800195	211,77	109,13	51,53%
	36054A09800196	573,20	412,40	71,95%
	36054A09800197	1138,48	913,22	80,21%
	36054A09800198	1044,76	607,69	58,17%
	36054A09800199	518,08	440,07	84,94%
	36054A09800200	243,97	230,14	94,33%
	36054A09800201	294,79	281,58	95,52%
	36054A09800202	338,17	324,24	95,88%
	36054A09800203	207,81	177,38	85,36%
	36054A09800204	218,31	218,31	100,00%
	36054A09800205	248,06	248,06	100,00%
	36054A09800206	102,54	102,54	100,00%
	36054A09800207	74,97	74,97	100,00%
	36054A09800208	125,77	114,26	90,85%
	36054A09800211	1634,91	49,32	3,02%
	36054A09800212	319,00	142,17	44,57%
	36054A09800213	321,07	310,85	96,82%
	36054A09800214	4392,28	156,96	3,57%
	36054A09800215	10200,27	7139,64	69,99%
	36054A09800216	3824,84	2914,76	76,21%
	36054A09800217	1338,10	1197,37	89,48%

Plano nº 0299A-0301 - páxina 51

Podemos verificar a integridade deste documento no seguinte enderezo:
<https://sede.depo.gal>
Código seguro de verificación: VSVR3D0DQZ607KI



Mércores, 11 de agosto de 2021

Núm. 153

Plano Nº 0299A-0301	Referencia Catastral	Superficie (m²)	Superficie Afectada (m²)	Porcentaxe Afectada
	36054A09800218	3510,60	444,34	12,66%
	36054A09800238	1059,83	1054,50	99,50%
	36054A09800239	499,50	499,50	100,00%
	36054A09800240	171,21	171,21	100,00%
	36054A09800241	466,59	452,85	97,05%
	36054A09800242	567,51	78,99	13,92%
	36054A09800252	1330,52	26,68	2,01%
	36054A09800253	1838,00	59,62	3,24%
	36054A09800254	7362,36	163,04	2,21%
	36054A09800255	5541,13	162,72	2,94%
	36054A09800256	7157,05	3870,97	54,09%
	36054A09800257	12478,59	5402,62	43,30%
	36054A09800263	421,78	74,96	17,77%
	36054A09800264	517,30	411,61	79,57%
	36054A09800265	262,49	182,91	69,68%
	36054A09800266	346,05	261,29	75,51%
	36054A09800267	220,35	207,10	93,99%
	36054A09800268	273,62	273,22	99,85%
	36054A09800269	203,78	203,78	100,00%
	36054A09800270	240,03	240,03	100,00%
	36054A09800271	245,15	245,15	100,00%
	36054A09800272	159,28	128,34	80,58%
	36054A09800273	140,95	39,54	28,06%
	36054A09800274	2001,23	1407,25	70,32%
	36054A09800275	1903,76	1468,37	77,13%
	36054A09800276	640,85	461,46	72,01%
	36054A09800277	186,27	13,05	7,00%
	36054A09800327	5415,35	4586,64	84,70%
	36054A09800328	6379,45	2202,23	34,52%
	36054A09800329	464,88	189,29	40,72%
	36054A09800330	292,16	291,90	99,91%
	36054A09800331	343,21	343,21	100,00%
	36054A09800332	416,49	416,09	99,90%
	36054A09800333	924,68	443,85	48,00%
	36054A09800334	788,43	511,89	64,92%
	36054A09800335	212,49	125,76	59,18%
	36054A09800348	67,75	67,75	100,00%
	36054A09800349	62,76	62,76	100,00%
	36054A09800350	111,78	111,78	100,00%
	36054A09800351	282,95	282,95	100,00%
	36054A09800352	817,23	768,80	94,07%
	36054A09800353	38,13	24,13	63,28%
	36054A09800354	525,86	449,12	85,41%
	36054A09800355	85,36	85,36	100,00%
	36054A09800356	97,84	97,84	100,00%

Plano nº 0299A-0301 - páxina 52

Pode verificar a integridade deste documento no seguinte enderezo:
<https://sede.depo.gal>
Código seguro de verificación: VSVR3D0DQZX607KI



Mércores, 11 de agosto de 2021

Núm. 153

Plano Nº 0299A-0301	Referencia Catastral	Superficie (m²)	Superficie Afectada (m²)	Porcentaxe Afectada
	36054A09800357	90,82	90,82	100,00%
	36054A09800358	93,10	93,10	100,00%
	36054A09800359	91,51	91,51	100,00%
	36054A09800360	122,22	122,22	100,00%
	36054A09800361	268,66	268,66	100,00%
	36054A09800362	144,61	144,61	100,00%
	36054A09800363	720,64	631,77	87,67%
	36054A09800364	75,89	75,89	100,00%
	36054A09800365	66,87	66,87	100,00%
	36054A09800366	298,59	298,59	100,00%
	36054A09800367	51,97	51,97	100,00%
	36054A09800368	471,16	471,16	100,00%
	36054A09800369	240,25	240,25	100,00%
	36054A09800370	164,24	156,61	95,36%
	36054A09800371	166,63	30,91	18,55%
	36054A09800373	216,85	179,89	82,96%
	36054A09800374	332,59	332,55	99,99%
	36054A09800375	148,44	148,44	100,00%
	36054A09800376	194,57	194,57	100,00%
	36054A09800377	225,49	225,49	100,00%
	36054A09800378	548,24	548,24	100,00%
	36054A09800379	362,24	362,24	100,00%
	36054A09800380	334,92	334,92	100,00%
	36054A09800381	854,24	854,24	100,00%
	36054A09800382	794,08	794,08	100,00%
	36054A09800383	607,68	485,91	79,96%
	36054A09800384	1127,77	1127,77	100,00%
	36054A09800385	3965,13	3412,94	86,07%
	36054A09800386	1232,95	1232,95	100,00%
	36054A09800387	48546,50	16093,76	33,15%
	36054A09800447	72,71	72,71	100,00%
	36054A09800458	2092,44	337,33	16,12%
	36054A09800464	634,07	48,58	7,66%
	36054A09800465	606,32	10,07	1,66%
	36054A09800466	1786,64	345,46	19,34%
	36054A09800470	799,57	358,58	44,85%
	36054A10000323	852,06	35,82	4,20%
	36054A10000328	7825,99	7233,51	92,43%
	36054A10000391	4641,11	4625,68	99,67%
	36054A10000392	5177,64	4763,36	92,00%
	36054A10000393	7027,76	4856,81	69,11%
	36054A10000394	709,44	320,89	45,23%
	36054A10000395	152,28	152,28	100,00%
	36054A10000396	263,15	263,15	100,00%
	36054A10000397	156,67	156,67	100,00%

Plano nº 0299A-0301 - páxina 53

Pode verificar a integridade deste documento no seguinte enderezo:
<https://sede.depo.gal>
 Código seguro de verificación: VSVR3D0DQZ607KI



Mércores, 11 de agosto de 2021

Núm. 153

Plano Nº 0299A-0301	Referencia Catastral	Superficie (m²)	Superficie Afectada (m²)	Porcentaxe Afectada
	36054A10000398	221,12	157,94	71,43%
	36054A10000401	85,50	85,50	100,00%
	36054A10000402	580,24	148,43	25,58%
	36054A10000403	252,19	140,17	55,58%
	36054A10000404	277,67	156,96	56,53%
	36054A10000405	288,90	157,83	54,63%
	36054A10000406	139,16	139,16	100,00%
	36054A10000407	263,60	145,46	55,18%
	36054A10000408	268,49	173,26	64,53%
	36054A10000409	292,27	185,13	63,34%
	36054A10000410	905,78	802,51	88,60%
	36054A10000411	279,97	239,08	85,39%
	36054A10000412	191,42	191,42	100,00%
	36054A10000413	193,53	193,53	100,00%
	36054A10000414	497,19	397,45	79,94%
	36054A10000415	783,40	677,94	86,54%
	36054A10000416	374,80	260,58	69,53%
	36054A10000421	971,78	389,75	40,11%
	36054A10000422	425,20	425,20	100,00%
	36054A10000423	248,93	248,93	100,00%
	36054A10000424	516,86	516,86	100,00%
	36054A10000425	328,11	328,11	100,00%
	36054A10000426	218,47	218,47	100,00%
	36054A10000427	244,07	60,90	24,95%
	36054A10000428	161,02	131,48	81,65%
	36054A10000429	158,08	158,08	100,00%
	36054A10000430	174,49	174,49	100,00%
	36054A10000431	232,69	232,69	100,00%
	36054A10000432	415,83	415,83	100,00%
	36054A10000433	406,02	306,13	75,40%
	36054A10000441	558,38	51,96	9,30%
	36054A10000444	259,99	28,62	11,01%
	36054A10000445	261,83	23,32	8,91%
	36054A10000446	223,46	22,17	9,92%
	36054A10000447	315,84	43,30	13,71%
	36054A10000448	701,21	130,66	18,63%
	36054A10000449	541,86	76,15	14,05%
	36054A10000450	544,82	24,00	4,41%
	36054A10000461	1059,76	92,82	8,76%
	36054A10000462	219,65	219,65	100,00%
	36054A10000463	173,53	157,25	90,62%
	36054A10000464	610,56	439,19	71,93%
	36054A10000465	309,07	304,19	98,42%
	36054A10000466	51,99	51,99	100,00%
	36054A10000467	111,37	111,37	100,00%

Plano nº 0299A-0301 - páxina 54

Pode verificar a integridade deste documento no seguinte enderezo:
<https://sede.depo.gal>
Código seguro de verificación: VSVR3D0DQZX607KI



Mércores, 11 de agosto de 2021

Núm. 153

Plano Nº 0299A-0301	Referencia Catastral	Superficie (m²)	Superficie Afectada (m²)	Porcentaxe Afectada
	36054A10000468	99,83	99,83	100,00%
	36054A10000469	218,77	218,77	100,00%
	36054A10000472	116,20	116,20	100,00%
	36054A10000473	305,54	305,54	100,00%
	36054A10000474	286,12	286,12	100,00%
	36054A10000475	99,61	99,61	100,00%
	36054A10000477	127,52	124,52	97,65%
	36054A10000478	134,58	134,58	100,00%
	36054A10000479	116,25	116,25	100,00%
	36054A10000480	89,64	89,64	100,00%
	36054A10000481	113,80	113,80	100,00%
	36054A10000482	103,60	103,60	100,00%
	36054A10000483	136,84	95,91	70,09%
	36054A10000484	126,74	58,71	46,32%
	36054A10000485	206,32	204,96	99,34%
	36054A10000486	372,01	372,01	100,00%
	36054A10000487	67,96	9,76	14,36%
	36054A10000488	1804,94	1723,59	95,49%
	36054A10000490	1144,26	1128,05	98,58%
	36054A10000491	995,97	995,97	100,00%
	36054A10000499	6287,81	3508,67	55,80%
	36054A10000500	2010,36	1166,51	58,02%
	36054A10000501	1394,85	789,28	56,59%
	36054A10000502	1897,61	1357,18	71,52%
	36054A10000506	1403,06	787,36	56,12%
	36054A10000523	209,95	144,28	68,72%
	36054C50100002	3441,18	1413,11	41,06%
	36054C50100003	873,98	873,98	100,00%
	36054C50100004	1612,16	803,45	49,84%
	36054C50100005	1389,37	1187,87	85,50%
	36054C50100006	1617,27	1569,32	97,04%
	36054C50100007	2270,57	1819,96	80,15%
	36054C50100014	1351,48	22,28	1,65%
	36054C50100015	384,57	187,30	48,70%
	36054C50100016	376,14	271,51	72,18%
	36054C50100017	1390,83	1322,27	95,07%
	36054C50100018	2075,95	1867,52	89,96%
	36054C50100019	2751,10	2360,28	85,79%
	36054C50100028	8157,02	4345,84	53,28%
	36054C50100035	4654,90	156,99	3,37%
	36054C50100043	11753,04	2587,13	22,01%
	36054C50100054	2551,31	145,87	5,72%
	36054C50100056	952,81	107,69	11,30%
	36054C50100057	2518,46	1307,82	51,93%
	36054C50100058	2436,48	1084,23	44,50%

Plano nº 0299A-0301 - páxina 55

Podé verificar a integridade deste documento no seguinte enderezo:
<https://sede.depo.gal>
Código seguro de verificación: VSVR3D0DQZX607KI



Mércores, 11 de agosto de 2021

Núm. 153

Plano Nº 0299A-0301	Referencia Catastral	Superficie (m²)	Superficie Afectada (m²)	Porcentaxe Afectada
	36054C50100059	906,09	216,90	23,94%
	36054C50100060	4960,55	2512,61	50,65%
	36054C50100061	1403,92	714,43	50,89%
	36054C50100062	797,59	484,05	60,69%
	36054C50100063	1928,25	1104,55	57,28%
	36054C50100064	601,92	358,00	59,48%
	36054C50100066	2116,21	14,20	0,67%
	36054C50100067	1882,56	566,66	30,10%
	36054C50100073	1906,72	921,58	48,33%
	36054C50100074	1333,07	982,05	73,67%
	36054C50100075	6378,74	4206,04	65,94%
	36054C50100076	2639,35	2639,35	100,00%
	36054C50100077	1449,86	1449,86	100,00%
	36054C50100078	898,15	898,15	100,00%
	36054C50100079	1254,15	601,09	47,93%
	36054C50100084	3018,77	1453,04	48,13%
	36054C50100085	570,35	412,42	72,31%
	36054C50100087	1349,08	1306,73	96,86%
	36054C50100088	900,54	283,32	31,46%
	36054C50100090	1106,18	85,34	7,71%
	36054C50100095	4360,51	3368,52	77,25%
	36054C50100096	1786,31	1169,93	65,49%
	36054C50100097	2854,28	2654,01	92,98%
	36054C50100098	3495,03	2516,74	72,01%
	36054C50100099	1619,60	732,98	45,26%
	36054C50100100	562,29	54,42	9,68%
	36054C50100125	2564,29	967,54	37,73%
	36054C50100126	1006,77	440,76	43,78%
	36054C50100127	2445,09	1094,26	44,75%
	36054C50100128	2426,67	434,80	17,92%
	36054C50100130	531,96	314,69	59,16%
	36054C50100131	269,75	268,36	99,48%
	36054C50100132	982,08	982,04	100,00%
	36054C50100133	1020,40	1020,40	100,00%
	36054C50100134	1125,61	1125,61	100,00%
	36054C50100135	4405,27	2371,32	53,83%
	36054C50100136	1400,15	631,41	45,10%
	36054C50100140	441,61	404,22	91,53%
	36054C50100141	689,46	689,46	100,00%
	36054C50100142	426,94	426,94	100,00%
	36054C50100143	974,06	107,26	11,01%
	36054C50100145	1315,18	42,49	3,23%
	36054C50100156	2723,72	1370,89	50,33%
	36054C50100158	3451,10	1226,35	35,54%
	36054C50100159	1236,11	574,77	46,50%

Plano nº 0299A-0301 - páxina 56

Pode verificar a integridade deste documento no seguinte enderezo:
<https://sede.depo.gal>
Código seguro de verificación: VSVR3D0DQZX607KI



Mércores, 11 de agosto de 2021

Núm. 153

Plano Nº 0299A-0301	Referencia Catastral	Superficie (m²)	Superficie Afectada (m²)	Porcentaxe Afectada
	36054C50100160	821,34	402,52	49,01%
	36054C50100161	1859,64	929,53	49,98%
	36054C50100162	1378,71	710,34	51,52%
	36054C50100163	5399,67	3232,21	59,86%
	36054C50100164	3737,40	462,96	12,39%
	36054C50100187	3397,03	2631,27	77,46%
	36054C50200233	1030,57	56,24	5,46%
	36054C50200234	2480,34	2477,03	99,87%



Mércores, 11 de agosto de 2021

Núm. 153

Plano Nº 0299A-0302	Referencia Catastral	Superficie (m²)	Superficie Afectada (m²)	Porcentaxe Afectada
	36054A06600033	766,46	356,23	46,48%
	36054A06600034	1152,85	141,78	12,30%
	36054A06600035	702,60	113,80	16,20%
	36054A06600036	664,24	59,69	8,99%
	36054A06600038	914,93	519,80	56,81%
	36054A06600039	1381,37	1381,30	99,99%
	36054A06600041	1488,32	712,26	47,86%
	36054A06600043	111,16	111,16	100,00%
	36054A06600044	117,23	117,23	100,00%
	36054A06600046	416,61	148,71	35,70%
	36054A06600047	698,08	384,38	55,06%
	36054A06600048	270,58	270,58	100,00%
	36054A06600049	147,77	147,77	100,00%
	36054A06600050	147,16	147,16	100,00%
	36054A06600051	204,83	204,83	100,00%
	36054A06600052	213,83	213,83	100,00%
	36054A06600053	266,79	91,41	34,26%
	36054A06600054	265,96	60,15	22,62%
	36054A06600055	126,68	126,57	99,92%
	36054A06600056	159,20	155,01	97,37%
	36054A06600057	233,62	216,62	92,72%
	36054A06600058	176,66	157,50	89,15%
	36054A06600064	198,85	84,50	42,49%
	36054A06600065	147,32	71,25	48,36%
	36054A06600066	160,35	80,13	49,97%
	36054A06600067	162,14	81,55	50,30%
	36054A06600076	202,25	36,09	17,85%
	36054A06600077	312,81	192,08	61,40%
	36054A06600078	151,41	138,67	91,59%
	36054A06600079	1040,43	1022,99	98,32%
	36054A06600080	280,27	280,27	100,00%
	36054A06600084	269,94	179,52	66,50%
	36054A06600086	793,42	320,93	40,45%
	36054A06600087	437,29	272,59	62,34%
	36054A06600088	222,94	222,94	100,00%
	36054A06600089	278,10	228,14	82,03%
	36054A06600090	305,67	219,65	71,86%
	36054A06600091	272,90	272,78	99,96%
	36054A06600092	577,92	577,76	99,97%
	36054A06600093	237,54	151,47	63,77%
	36054A06600094	271,39	167,55	61,74%
	36054A06600095	130,13	82,61	63,48%
	36054A06600096	345,68	208,55	60,33%
	36054A06600097	220,49	220,49	100,00%
	36054A06600098	237,70	191,79	80,68%

Plano nº 0299A-0302 - páxina 1

Pode verificar a integridade deste documento no seguinte enderezo:
<https://sede.depo.gal>
Código seguro de verificación: VSVR3D0DQZ607KI



Mércores, 11 de agosto de 2021

Núm. 153

Plano Nº 0299A-0302	Referencia Catastral	Superficie (m²)	Superficie Afectada (m²)	Porcentaxe Afectada
	36054A06600101	145,87	66,21	45,39%
	36054A06600102	229,24	115,83	50,53%
	36054A06600103	241,81	128,40	53,10%
	36054A06600104	279,82	161,05	57,56%
	36054A06600105	230,27	209,14	90,82%
	36054A06600106	144,06	116,54	80,89%
	36054A06600107	214,90	171,35	79,74%
	36054A06600108	111,65	86,59	77,55%
	36054A06600109	292,52	252,03	86,16%
	36054A06600111	143,18	114,52	79,98%
	36054A06600112	194,83	126,47	64,92%
	36054A06600113	245,21	235,65	96,10%
	36054A06600114	320,12	123,35	38,53%
	36054A06600115	293,57	293,57	100,00%
	36054A06600116	93,59	93,59	100,00%
	36054A06600117	164,64	56,67	34,42%
	36054A06600118	359,21	241,48	67,22%
	36054A06600120	239,46	117,90	49,24%
	36054A06600121	185,29	90,83	49,02%
	36054A06600134	121,73	6,01	4,94%
	36054A06600135	164,37	67,06	40,80%
	36054A06600136	73,40	39,75	54,16%
	36054A06600137	132,36	76,10	57,49%
	36054A06600138	172,08	158,03	91,83%
	36054A06600139	195,71	195,71	100,00%
	36054A06600140	176,70	176,70	100,00%
	36054A06600141	125,50	125,50	100,00%
	36054A06600142	51,05	51,05	100,00%
	36054A06600143	173,71	172,17	99,11%
	36054A06600144	208,17	191,55	92,02%
	36054A06600145	101,40	91,56	90,30%
	36054A06600146	112,50	101,41	90,14%
	36054A06600147	448,23	421,46	94,03%
	36054A06600148	347,89	120,29	34,58%
	36054A06600149	263,42	263,42	100,00%
	36054A06600150	208,09	208,09	100,00%
	36054A06600151	309,31	302,83	97,91%
	36054A06600152	259,10	254,97	98,41%
	36054A06600153	285,06	279,54	98,06%
	36054A06600154	525,94	513,71	97,68%
	36054A06600155	115,97	96,06	82,83%
	36054A06600156	100,96	100,96	100,00%
	36054A06600157	104,42	104,42	100,00%
	36054A06600158	183,52	183,52	100,00%
	36054A06600159	213,20	213,20	100,00%

Plano nº 0299A-0302 - páxina 2

Pode verificar a integridade deste documento no seguinte enderezo:
<https://sede.depo.gal>
Código seguro de verificación: VSVR3D0DQZX607KI



Mércores, 11 de agosto de 2021

Núm. 153

Plano Nº 0299A-0302	Referencia Catastral	Superficie (m²)	Superficie Afectada (m²)	Porcentaxe Afectada
	36054A06600160	73,79	73,79	100,00%
	36054A06600161	158,56	158,56	100,00%
	36054A06600162	179,92	179,92	100,00%
	36054A06600163	244,30	236,44	96,78%
	36054A06600164	365,20	249,75	68,39%
	36054A06600165	61,31	61,31	100,00%
	36054A06600166	281,63	112,37	39,90%
	36054A06600167	155,06	25,42	16,39%
	36054A06600172	272,24	272,24	100,00%
	36054A06600173	1378,61	749,06	54,33%
	36054A06600177	322,49	299,19	92,77%
	36054A06600178	742,84	733,83	98,79%
	36054A06600179	452,61	452,61	100,00%
	36054A06600180	197,01	187,43	95,14%
	36054A06600181	179,42	179,42	100,00%
	36054A06600182	189,14	189,14	100,00%
	36054A06600183	125,78	125,78	100,00%
	36054A06600184	225,02	225,02	100,00%
	36054A06600185	199,22	199,22	100,00%
	36054A06600186	214,23	158,15	73,82%
	36054A06600187	458,26	448,74	97,92%
	36054A06600214	215,48	200,69	93,13%
	36054A06600215	195,30	173,69	88,93%
	36054A06600216	174,86	55,11	31,51%
	36054A06600217	52,39	52,39	100,00%
	36054A06600218	127,62	113,14	88,65%
	36054A06600219	57,54	57,54	100,00%
	36054A06600220	129,82	129,82	100,00%
	36054A06600222	89,76	89,76	100,00%
	36054A06600223	117,59	117,32	99,77%
	36054A06600240	193,67	163,96	84,66%
	36054A06600241	224,92	125,29	55,70%
	36054A06600242	303,02	31,97	10,55%
	36054A06600293	551,19	45,21	8,20%
	36054A06600303	405,97	17,39	4,28%
	36054A06600308	2107,00	1377,34	65,37%
	36054A06600309	504,36	413,02	81,89%
	36054A06600310	1684,14	633,18	37,60%
	36054A06600311	107,39	107,39	100,00%
	36054A06600312	222,89	222,89	100,00%
	36054A06600313	235,42	235,42	100,00%
	36054A06600314	2562,47	1715,39	66,94%
	36054A06600315	1969,43	1586,18	80,54%
	36054A06600316	160,27	160,27	100,00%
	36054A06600317	122,60	122,60	100,00%

Plano nº 0299A-0302 - páxina 3

Pode verificar a integridade deste documento no seguinte enderezo:
<https://sede.depo.gal>
Código seguro de verificación: VSVR3D0DQZX607KI



Mércores, 11 de agosto de 2021

Núm. 153

Plano Nº 0299A-0302	Referencia Catastral	Superficie (m²)	Superficie Afectada (m²)	Porcentaxe Afectada
	36054A06600318	1752,37	1745,80	99,63%
	36054A06600319	70,55	13,95	19,77%
	36054A06600320	571,38	222,46	38,93%
	36054A06600337	5511,66	982,70	17,83%
	36054A06600338	420,31	407,64	96,99%
	36054A06600340	127,43	108,30	84,99%
	36054A06600342	2714,34	29,55	1,09%
	36054A06600348	13950,15	399,91	2,87%
	36054A06600358	1010,34	918,31	90,89%
	36054A06600359	209,28	209,28	100,00%
	36054A06600360	406,84	406,84	100,00%
	36054A06600361	392,95	367,27	93,46%
	36054A06600362	287,48	203,77	70,88%
	36054A06600384	296,58	35,05	11,82%
	36054A06600387	43,39	10,98	25,30%
	36054A06600389	609,79	562,26	92,21%
	36054A06600390	89,49	89,49	100,00%
	36054A06600391	156,70	112,60	71,86%
	36054A06600392	1057,17	952,11	90,06%
	36054A06600415	1989,75	1473,48	74,05%
	36054A06600416	986,70	712,85	72,25%
	36054A06601149	175,15	49,64	28,34%
	36054A06601163	19511,40	7550,31	38,70%
	36054A06601165	2251,76	1034,13	45,93%
	36054A06601211	302,78	287,88	95,08%
	36054A06601212	189,08	189,08	100,00%
	36054A06606008	1509,37	548,88	36,36%
	36054A06700003	4022,78	169,22	4,21%
	36054A06700007	189,59	95,71	50,48%
	36054A06700008	249,29	143,91	57,73%
	36054A06700009	296,14	190,59	64,36%
	36054A06700010	375,27	260,91	69,53%
	36054A06700011	429,70	293,08	68,21%
	36054A06700012	564,47	431,05	76,36%
	36054A06700013	245,62	174,56	71,07%
	36054A06700014	88,30	88,30	100,00%
	36054A06700015	129,88	129,88	100,00%
	36054A06700016	182,91	130,69	71,45%
	36054A06700017	1339,56	909,00	67,86%
	36054A06700031	261,19	8,91	3,41%
	36054A06700033	699,95	353,83	50,55%
	36054A06700035	74,50	74,50	100,00%
	36054A06700036	1248,98	1248,98	100,00%
	36054A06700037	377,67	190,59	50,47%
	36054A06700039	736,44	386,00	52,41%

Plano nº 0299A-0302 - páxina 4

Pode verificar a integridade deste documento no seguinte enderezo:
<https://sede.depo.gal>
Código seguro de verificación: VSVR3D0DQZX6O7KI



Mércores, 11 de agosto de 2021

Núm. 153

Plano Nº 0299A-0302	Referencia Catastral	Superficie (m²)	Superficie Afectada (m²)	Porcentaxe Afectada
	36054A06700040	820,35	390,13	47,56%
	36054A06700041	327,00	214,33	65,54%
	36054A06700042	964,95	464,50	48,14%
	36054A06700043	445,46	199,12	44,70%
	36054A06700044	395,81	175,81	44,42%
	36054A06700045	504,19	222,00	44,03%
	36054A06700046	873,71	466,06	53,34%
	36054A06700047	919,58	438,97	47,74%
	36054A06700048	658,80	207,56	31,51%
	36054A06700049	427,58	48,60	11,37%
	36054A06700057	3431,24	27,04	0,79%
	36054A06700093	598,83	408,00	68,13%
	36054A06700094	181,99	114,09	62,69%
	36054A06700095	171,01	171,01	100,00%
	36054A06700096	150,24	150,24	100,00%
	36054A06700097	225,22	225,22	100,00%
	36054A06700098	110,82	22,45	20,25%
	36054A06700099	280,04	93,60	33,42%
	36054A06700100	171,36	81,76	47,71%
	36054A06700101	178,69	95,58	53,49%
	36054A06700102	464,42	403,88	86,96%
	36054A06700103	150,83	150,83	100,00%
	36054A06700104	342,63	342,63	100,00%
	36054A06700105	152,58	152,58	100,00%
	36054A06700106	491,56	321,54	65,41%
	36054A06700107	236,54	115,03	48,63%
	36054A06700108	189,25	95,57	50,50%
	36054A06700109	228,41	118,66	51,95%
	36054A06700110	257,90	139,84	54,22%
	36054A06700111	295,01	181,07	61,38%
	36054A06700112	237,13	237,13	100,00%
	36054A06700113	366,80	366,80	100,00%
	36054A06700121	594,87	236,04	39,68%
	36054A06700132	240,14	239,28	99,64%
	36054A06700807	762,32	154,20	20,23%
	36054A09400261	781,48	466,60	59,71%
	36054A09400262	339,76	208,30	61,31%
	36054A09400263	321,20	138,68	43,18%
	36054A09400264	568,14	244,66	43,06%
	36054A09400265	1174,16	42,28	3,60%
	36054A09400266	413,06	109,73	26,56%
	36054A09400267	396,33	112,27	28,33%
	36054A09400268	441,24	441,24	100,00%
	36054A09400269	544,03	525,61	96,61%
	36054A09400270	565,78	470,97	83,24%

Plano nº 0299A-0302 - páxina 5

Pode verificar a integridade deste documento no seguinte enderezo:
<https://sede.depo.gal>
 Código seguro de verificación: VSVR3D0DQZ607KI



Mércores, 11 de agosto de 2021

Núm. 153

Plano Nº 0299A-0302	Referencia Catastral	Superficie (m²)	Superficie Afectada (m²)	Porcentaxe Afectada
	36054A09400271	1563,70	1503,54	96,15%
	36054A09400272	207,02	207,02	100,00%
	36054A09400273	183,79	183,79	100,00%
	36054A09400281	1544,94	337,30	21,83%
	36054A09400282	202,18	172,07	85,11%
	36054A09400283	182,27	174,68	95,83%
	36054A09400284	151,37	135,52	89,53%
	36054A09400285	317,12	269,94	85,12%
	36054A09400286	206,95	206,95	100,00%
	36054A09400287	91,26	51,53	56,47%
	36054A09400288	91,12	60,21	66,08%
	36054A09400289	150,74	150,74	100,00%
	36054A09400290	184,53	184,53	100,00%
	36054A09400291	575,90	575,90	100,00%
	36054A09400292	338,25	338,25	100,00%
	36054A09400293	796,84	739,30	92,78%
	36054A09400294	649,09	464,79	71,61%
	36054A09400295	691,71	147,43	21,31%
	36054A09400296	1084,42	466,54	43,02%
	36054A09400297	179,81	179,81	100,00%
	36054A09400298	62,92	62,92	100,00%
	36054A09400299	54,56	54,56	100,00%
	36054A09400300	311,93	206,87	66,32%
	36054A09400304	406,16	120,43	29,65%
	36054A09400305	390,83	122,46	31,33%
	36054A09400306	178,07	51,34	28,83%
	36054A09400307	472,17	92,92	19,68%
	36054A09400308	327,89	125,29	38,21%
	36054A09400309	331,39	169,90	51,27%
	36054A09400310	311,62	113,97	36,57%
	36054A09400311	429,87	128,08	29,80%
	36054A09400312	477,05	160,77	33,70%
	36054A09400313	441,04	441,04	100,00%
	36054A09400314	257,48	257,48	100,00%
	36054A09400315	189,61	189,61	100,00%
	36054A09400316	158,08	158,08	100,00%
	36054A09400317	335,20	335,20	100,00%
	36054A09400318	164,24	164,24	100,00%
	36054A09400319	188,45	188,45	100,00%
	36054A09400320	91,45	91,45	100,00%
	36054A09400321	115,98	115,98	100,00%
	36054A09400322	84,03	84,03	100,00%
	36054A09400323	85,12	85,12	100,00%
	36054A09400324	730,01	706,66	96,80%
	36054A09400325	305,24	305,24	100,00%

Plano nº 0299A-0302 - páxina 6

Pode verificar a integridade deste documento no seguinte enderezo:
<https://sede.depo.gal>
Código seguro de verificación:SVR3D0DQZX607KI



Mércores, 11 de agosto de 2021

Núm. 153

Plano Nº 0299A-0302	Referencia Catastral	Superficie (m²)	Superficie Afectada (m²)	Porcentaxe Afectada
	36054A09400326	121,74	112,38	92,31%
	36054A09400327	149,93	80,72	53,84%
	36054A09400353	135,93	135,93	100,00%
	36054A09400354	422,89	38,50	9,10%
	36054A09400355	118,61	57,88	48,80%
	36054A09400362	243,25	10,98	4,51%
	36054A09400363	589,58	14,55	2,47%
	36054A09400373	872,00	20,52	2,35%
	36054A09400378	1004,92	156,64	15,59%
	36054A09400379	752,14	749,06	99,59%
	36054A09400401	262,27	40,03	15,26%
	36054A09400411	212,59	212,59	100,00%
	36054A09400412	418,91	418,91	100,00%
	36054A09400413	369,30	369,30	100,00%
	36054A09400414	781,12	781,12	100,00%
	36054A09400415	445,38	445,38	100,00%
	36054A09400416	571,05	571,05	100,00%
	36054A09400417	482,20	397,41	82,42%
	36054A09400418	518,89	141,90	27,35%
	36054A09400419	7512,98	1048,94	13,96%
	36054A09400420	2820,40	682,36	24,19%
	36054A09400421	741,09	334,03	45,07%
	36054A09400423	3205,56	1606,30	50,11%
	36054A09400452	507,38	71,98	14,19%
	36054A09400453	736,39	601,39	81,67%
	36054A09400454	744,33	639,84	85,96%
	36054A09400455	287,65	287,65	100,00%
	36054A09400456	273,39	273,39	100,00%
	36054A09400457	557,01	497,22	89,27%
	36054A09400458	310,86	58,14	18,70%
	36054A09400461	1238,01	390,94	31,58%
	36054A09400462	921,30	470,45	51,06%
	36054A09400463	1205,53	482,33	40,01%
	36054A09400464	657,95	309,88	47,10%
	36054A09400495	605,25	504,83	83,41%
	36054A09400496	318,10	259,54	81,59%
	36054A09400497	667,21	516,17	77,36%
	36054A09400498	404,61	313,92	77,59%
	36054A09400499	459,41	371,92	80,96%
	36054A09400500	408,65	319,60	78,21%
	36054A09400501	919,89	750,78	81,62%
	36054A09400502	811,53	701,84	86,48%
	36054A09400542	86,11	86,11	100,00%
	36054A094005001	156,24	55,72	35,66%
	36054A094006001	22555,10	5350,05	23,72%

Plano nº 0299A-0302 - páxina 7

Podé verificar a integridade deste documento no seguinte enderezo:
<https://sede.depo.gal>
Código seguro de verificación: VSVR3D0DQZ607KI



Mércores, 11 de agosto de 2021

Núm. 153

Plano Nº 0299A-0302	Referencia Catastral	Superficie (m²)	Superficie Afectada (m²)	Porcentaxe Afectada
	36054A09406002	4513,43	207,69	4,60%
	36054A09406003	697,23	28,23	4,05%
	36054A09406004	768,50	24,12	3,14%
	36054A09500041	871,08	12,86	1,48%
	36054A09500042	1128,77	80,54	7,14%
	36054A09500043	2090,73	227,71	10,89%
	36054A09500044	1473,78	234,23	15,89%
	36054A09500045	1856,96	382,47	20,60%
	36054A09500046	814,80	217,95	26,75%
	36054A09500047	795,05	156,59	19,70%
	36054A09500048	2411,97	587,64	24,36%
	36054A09500049	1379,22	341,32	24,75%
	36054A09500050	1530,50	402,04	26,27%
	36054A09500051	1379,71	418,83	30,36%
	36054A09500052	2063,24	648,24	31,42%
	36054A09500053	2052,59	580,39	28,28%
	36054A09500055	1234,35	404,52	32,77%
	36054A09500056	1264,13	396,03	31,33%
	36054A09500057	1268,62	416,36	32,82%
	36054A09500058	937,20	280,66	29,95%
	36054A09500059	922,64	288,27	31,24%
	36054A09500060	1222,81	344,41	28,17%
	36054A09500061	812,01	243,14	29,94%
	36054A09500062	777,83	229,20	29,47%
	36054A09500063	649,15	189,71	29,22%
	36054A09500064	575,91	171,31	29,75%
	36054A09500065	1164,51	267,26	22,95%
	36054A09500066	1192,06	436,76	36,64%
	36054A09500067	1058,52	329,51	31,13%
	36054A09500068	936,78	262,93	28,07%
	36054A09500069	1084,56	348,77	32,16%
	36054A09500070	1200,88	371,78	30,96%
	36054A09500071	858,01	282,76	32,96%
	36054A09500072	1070,56	308,22	28,79%
	36054A09500073	664,13	262,01	39,45%
	36054A09500074	705,06	236,37	33,52%
	36054A09500075	647,40	230,76	35,64%
	36054A09500076	1164,22	436,82	37,52%
	36054A09500077	657,61	233,03	35,44%
	36054A09500078	826,29	306,95	37,15%
	36054A09500079	1000,47	378,83	37,87%
	36054A09500080	1366,02	541,81	39,66%
	36054A09500081	730,93	283,28	38,76%
	36054A09500082	749,32	280,05	37,37%
	36054A09500083	701,65	289,72	41,29%

Plano nº 0299A-0302 - páxina 8

Pode verificar a integridade deste documento no seguinte enderezo:
<https://sede.depo.gal>
Código seguro de verificación: VSVR3D0DQZX607KI



Mércores, 11 de agosto de 2021

Núm. 153

Plano Nº 0299A-0302	Referencia Catastral	Superficie (m²)	Superficie Afectada (m²)	Porcentaxe Afectada
	36054A09500084	738,53	284,28	38,49%
	36054A09500085	870,47	337,47	38,77%
	36054A09500086	789,52	287,64	36,43%
	36054A09500087	799,51	301,77	37,74%
	36054A09500088	726,58	287,73	39,60%
	36054A09500089	1083,93	423,85	39,10%
	36054A09500090	1164,40	473,77	40,69%
	36054A09500091	565,85	221,17	39,09%
	36054A09500092	456,46	152,96	33,51%
	36054A09500093	520,58	214,57	41,22%
	36054A09500094	653,98	286,92	43,87%
	36054A09500095	638,05	294,78	46,20%
	36054A09500096	516,46	199,30	38,59%
	36054A09500097	539,69	226,77	42,02%
	36054A09500098	1581,04	651,45	41,20%
	36054A09500099	1353,34	572,87	42,33%
	36054A09500100	3025,63	1382,36	45,69%
	36054A09500101	1292,70	756,87	58,55%
	36054A09500102	785,00	437,30	55,71%
	36054A09500103	550,39	315,00	57,23%
	36054A09500104	752,58	394,99	52,48%
	36054A09500105	711,59	357,03	50,17%
	36054A09500106	747,72	360,37	48,20%
	36054A09500107	914,13	411,84	45,05%
	36054A09500108	1323,40	521,11	39,38%
	36054A09500109	3238,20	989,91	30,57%
	36054A09500110	1057,80	304,42	28,78%
	36054A09500111	1259,31	449,13	35,66%
	36054A09500112	376,40	283,17	75,23%
	36054A09500114	758,79	241,37	31,81%
	36054A09500115	1556,75	536,67	34,47%
	36054A09500116	691,09	270,98	39,21%
	36054A09500117	1363,59	511,71	37,53%
	36054A09500118	1171,09	384,88	32,86%
	36054A09500119	463,01	177,94	38,43%
	36054A09500120	815,77	322,26	39,50%
	36054A09500121	1108,44	416,58	37,58%
	36054A09500122	636,77	226,76	35,61%
	36054A09500123	359,88	90,19	25,06%
	36054A09500124	609,45	273,25	44,84%
	36054A09500125	3356,48	1135,38	33,83%
	36054A09500126	1232,91	55,48	4,50%
	36054A09500127	698,85	40,94	5,86%
	36054A09500128	2070,14	152,52	7,37%
	36054A09500129	620,67	70,77	11,40%

Plano nº 0299A-0302 - páxina 9

Pode verificar a integridade deste documento no seguinte enderezo:
<https://sede.depo.gal>
Código seguro de verificación: VSVR3D0DQZ607KI



Mércores, 11 de agosto de 2021

Núm. 153

Plano Nº 0299A-0302	Referencia Catastral	Superficie (m²)	Superficie Afectada (m²)	Porcentaxe Afectada
	36054A09500130	703,85	73,56	10,45%
	36054A09500131	588,82	71,58	12,16%
	36054A09500132	633,39	67,68	10,69%
	36054A09500133	798,49	125,89	15,77%
	36054A09500134	692,43	90,84	13,12%
	36054A09500135	761,23	139,14	18,28%
	36054A09500136	1470,50	244,63	16,64%
	36054A09500137	574,50	124,66	21,70%
	36054A09500138	663,16	40,28	6,07%
	36054A09500139	106,79	106,79	100,00%
	36054A09500140	1233,00	314,27	25,49%
	36054A09500141	488,33	29,87	6,12%
	36054A09500142	167,81	157,17	93,66%
	36054A09500143	677,80	196,49	28,99%
	36054A09500144	1573,44	58,44	3,71%
	36054A09500145	465,59	431,86	92,76%
	36054A09500146	631,65	15,56	2,46%
	36054A09500147	193,24	182,80	94,60%
	36054A09500148	772,79	205,61	26,61%
	36054A09500149	2015,52	570,73	28,32%
	36054A09500150	1303,89	398,09	30,53%
	36054A09500151	448,97	127,53	28,41%
	36054A09500152	1067,43	284,61	26,66%
	36054A09500153	968,70	320,93	33,13%
	36054A09500154	786,30	54,41	6,92%
	36054A09500155	236,05	232,87	98,65%
	36054A09500156	484,66	46,14	9,52%
	36054A09500157	224,30	219,62	97,91%
	36054A09500158	791,20	276,49	34,95%
	36054A09500159	1612,52	586,86	36,39%
	36054A09500160	822,62	297,11	36,12%
	36054A09500161	5088,03	2454,11	48,23%
	36054A09500162	1128,12	235,97	20,92%
	36054A09500163	1003,81	210,32	20,95%
	36054A09500164	564,71	496,74	87,96%
	36054A09500165	512,13	479,47	93,62%
	36054A09500166	174,70	28,35	16,23%
	36054A09500167	1057,09	273,81	25,90%
	36054A09500168	1162,07	379,93	32,69%
	36054A09500169	413,46	198,65	48,05%
	36054A09500170	318,11	153,88	48,37%
	36054A09500171	912,40	422,83	46,34%
	36054A09500172	1530,45	650,40	42,50%
	36054A09500173	1117,31	451,22	40,38%
	36054A09500174	555,41	218,82	39,40%

Plano nº 0299A-0302 - páxina 10

Podemos verificar a integridade deste documento no seguinte enderezo:
<https://sede.depo.gal>
Código seguro de verificación: VSVR3D0DQZX607KI



Mércores, 11 de agosto de 2021

Núm. 153

Plano Nº 0299A-0302	Referencia Catastral	Superficie (m²)	Superficie Afectada (m²)	Porcentaxe Afectada
	36054A09500175	605,29	229,13	37,85%
	36054A09500176	547,84	182,98	33,40%
	36054A09500177	1694,65	323,23	19,07%
	36054A09600005	459,94	457,84	99,54%
	36054A09600006	464,84	464,84	100,00%
	36054A09600007	320,04	318,69	99,58%
	36054A09600008	340,42	339,58	99,75%
	36054A09600009	580,71	580,16	99,91%
	36054A09600010	421,35	416,23	98,78%
	36054A09600011	416,90	416,90	100,00%
	36054A09600012	857,67	784,48	91,47%
	36054A09600013	1042,76	1007,93	96,66%
	36054A09600014	415,91	59,38	14,28%
	36054A09600015	353,19	47,58	13,47%
	36054A09600016	625,94	389,32	62,20%
	36054A09600017	750,27	744,62	99,25%
	36054A09600019	13753,16	1915,22	13,93%
	36054A09600020	1393,92	1344,09	96,43%
	36054A09600025	465,94	35,21	7,56%
	36054A09600026	295,06	295,06	100,00%
	36054A09600027	188,01	188,01	100,00%
	36054A09600028	149,98	149,98	100,00%
	36054A09600029	247,60	243,97	98,53%
	36054A09600030	315,88	277,21	87,76%
	36054A09600031	290,59	221,99	76,39%
	36054A09600032	527,09	240,85	45,70%
	36054A09600033	497,03	162,03	32,60%
	36054A09600042	554,86	179,62	32,37%
	36054A09600043	1570,79	844,40	53,76%
	36054A09600044	1213,64	847,00	69,79%
	36054A09600045	405,04	404,63	99,90%
	36054A09600046	428,59	427,36	99,71%
	36054A09600047	1172,52	1169,02	99,70%
	36054A09600053	537,18	280,18	52,16%
	36054A09600054	551,95	551,95	100,00%
	36054A09600055	607,88	607,88	100,00%
	36054A09600056	834,35	834,35	100,00%
	36054A09600057	862,75	862,75	100,00%
	36054A09600058	817,22	817,22	100,00%
	36054A09600059	508,65	183,97	36,17%
	36054A09600064	531,83	445,25	83,72%
	36054A09600065	539,57	196,18	36,36%
	36054A09600066	976,38	630,54	64,58%
	36054A09600067	444,28	24,27	5,46%
	36054A09600068	654,04	19,93	3,05%

Plano nº 0299A-0302 - páxina 11

Pode verificar a integridade deste documento no seguinte enderezo:
<https://sede.depo.gal>
Código seguro de verificación: VSVR3D0DQZ607KI



Mércores, 11 de agosto de 2021

Núm. 153

Plano Nº 0299A-0302	Referencia Catastral	Superficie (m²)	Superficie Afectada (m²)	Porcentaxe Afectada
	36054A09600099	408,83	16,25	3,98%
	36054A09600188	468,99	297,66	63,47%
	36054A09600189	537,51	323,06	60,10%
	36054A09600191	582,77	353,04	60,58%
	36054A09600192	442,89	265,84	60,03%
	36054A09600194	467,80	251,43	53,75%
	36054A09600195	744,58	362,29	48,66%
	36054A09600196	249,83	102,26	40,93%
	36054A09600197	233,38	79,61	34,11%
	36054A09600198	460,15	104,83	22,78%
	36054A09600208	599,76	344,32	57,41%
	36054A09600209	930,50	496,26	53,33%
	36054A09600210	728,17	404,16	55,50%
	36054A09600211	348,75	193,39	55,45%
	36054A09600212	537,37	318,45	59,26%
	36054A09600213	513,79	304,90	59,34%
	36054A09600214	766,90	462,36	60,29%
	36054A09600215	2281,11	1495,84	65,58%
	36054A09600216	565,59	395,55	69,94%
	36054A09600217	291,88	209,13	71,65%
	36054A09600218	297,99	221,95	74,48%
	36054A09600219	284,11	220,56	77,63%
	36054A09600221	911,42	764,34	83,86%
	36054A09600222	941,20	886,76	94,22%
	36054A09600223	659,44	659,22	99,97%
	36054A09600224	547,45	544,41	99,44%
	36054A09600225	246,92	164,02	66,42%
	36054A09600343	1459,50	331,32	22,70%
	36054A09600344	521,93	103,83	19,89%
	36054A09600345	590,77	171,53	29,03%
	36054A09600346	653,59	47,72	7,30%
	36054A09600347	715,19	8,51	1,19%
	36054A09600350	912,09	43,62	4,78%
	36054A09600351	591,37	80,48	13,61%
	36054A09600352	1347,50	460,55	34,18%
	36054A09600353	394,13	148,81	37,76%
	36054A09600354	338,91	130,66	38,55%
	36054A09600355	312,67	139,42	44,59%
	36054A09600356	380,16	193,56	50,92%
	36054A09600357	355,27	191,97	54,03%
	36054A09600358	173,24	37,22	21,48%
	36054A09600359	123,91	123,91	100,00%
	36054A09600360	221,86	138,80	62,56%
	36054A09600361	221,44	147,16	66,46%
	36054A09600362	669,80	446,87	66,72%

Plano nº 0299A-0302 - páxina 12

Pode verificar a integridade deste documento no seguinte enderezo:
<https://sede.depo.gal>
Código seguro de verificación: VSVR3D0DQZX607KI



Mércores, 11 de agosto de 2021

Núm. 153

Plano Nº 0299A-0302	Referencia Catastral	Superficie (m²)	Superficie Afectada (m²)	Porcentaxe Afectada
	36054A09600363	252,87	209,12	82,70%
	36054A09600364	186,18	165,29	88,78%
	36054A09600365	178,58	163,35	91,47%
	36054A09600366	642,57	640,49	99,68%
	36054A09600367	234,06	234,06	100,00%
	36054A09600368	197,63	197,63	100,00%
	36054A09600369	198,81	180,94	91,01%
	36054A09600371	163,81	125,15	76,39%
	36054A09600372	1196,07	1196,01	100,00%
	36054A09600373	359,42	359,42	100,00%
	36054A09600374	381,87	381,87	100,00%
	36054A09600375	308,61	308,61	100,00%
	36054A09600376	311,04	121,24	38,98%
	36054A09600377	1273,26	530,61	41,67%
	36054A09600378	1930,86	781,41	40,47%
	36054A09600379	1347,65	688,91	51,12%
	36054A09600380	1394,06	1015,72	72,86%
	36054A09600381	2515,85	1236,14	49,13%
	36054A09600408	31,95	19,84	62,09%
	36054A09600409	164,21	122,04	74,32%
	36054A09600410	71,95	59,76	83,05%
	36054A09600411	93,40	81,26	87,00%
	36054A09600412	108,65	97,49	89,73%
	36054A09600413	136,93	124,66	91,04%
	36054A09600414	205,68	190,63	92,68%
	36054A09600415	194,84	180,87	92,83%
	36054A09600416	199,02	184,03	92,47%
	36054A09600417	297,27	270,47	90,98%
	36054A09600418	265,73	242,08	91,10%
	36054A09600419	338,31	314,46	92,95%
	36054A09600420	397,74	380,55	95,68%
	36054A09600421	605,49	588,37	97,17%
	36054A09600422	596,25	563,79	94,56%
	36054A09600423	286,47	269,78	94,18%
	36054A09600427	578,73	547,77	94,65%
	36054A09600428	530,80	494,54	93,17%
	36054A09600471	1904,21	250,43	13,15%
	36054A10000095	843,49	64,89	7,69%
	36054A10000096	420,82	279,37	66,39%
	36054A10000097	390,94	383,16	98,01%
	36054A10000106	281,33	220,65	78,43%
	36054A10000107	502,58	502,58	100,00%
	36054A10000108	281,64	272,88	96,89%
	36054A10000109	245,16	245,16	100,00%
	36054A10000110	4223,94	4132,56	97,84%

Plano nº 0299A-0302 - páxina 13

Pode verificar a integridade deste documento no seguinte enderezo:
<https://sede.depo.gal>
Código seguro de verificación: VSVR3D0DQZ607KI



Mércores, 11 de agosto de 2021

Núm. 153

Plano Nº 0299A-0302	Referencia Catastral	Superficie (m²)	Superficie Afectada (m²)	Porcentaxe Afectada
	36054A10000111	649,80	635,32	97,77%
	36054A10000112	1162,42	1118,75	96,24%
	36054A10000113	632,03	612,16	96,86%
	36054A10000114	692,82	672,39	97,05%
	36054A10000115	402,51	388,49	96,52%
	36054A10000116	457,30	434,71	95,06%
	36054A10000117	434,12	411,99	94,90%
	36054A10000118	1122,42	1044,41	93,05%
	36054A10000119	1578,54	1339,27	84,84%
	36054A10000120	269,42	212,56	78,90%
	36054A10000121	459,79	361,40	78,60%
	36054A10000122	2504,40	1433,97	57,26%
	36054A10000123	714,36	47,25	6,61%
	36054A10000124	255,73	179,66	70,25%
	36054A10000125	177,03	177,03	100,00%
	36054A10000126	726,38	726,38	100,00%
	36054A10000127	595,16	587,59	98,73%
	36054A10000128	247,80	105,21	42,46%
	36054A10000129	307,44	184,71	60,08%
	36054A10000130	1513,53	837,84	55,36%
	36054A10000131	1326,75	731,35	55,12%
	36054A10000132	512,59	487,77	95,16%
	36054A10000133	495,52	491,56	99,20%
	36054A10000134	849,92	793,59	93,37%
	36054A10000135	765,03	451,28	58,99%
	36054A10000136	820,11	374,67	45,69%
	36054A10000137	2193,37	1211,91	55,25%
	36054A10000138	717,88	404,81	56,39%
	36054A10000139	626,79	344,28	54,93%
	36054A10000140	856,58	494,39	57,72%
	36054A10000141	2742,94	1599,16	58,30%
	36054A10000142	958,15	376,30	39,27%
	36054A10000143	596,76	180,74	30,29%
	36054A10000144	501,05	162,24	32,38%
	36054A10000145	1091,09	457,03	41,89%
	36054A10000146	864,28	494,03	57,16%
	36054A10000153	801,43	795,79	99,30%
	36054A10000154	277,18	277,18	100,00%
	36054A10000155	646,60	636,92	98,50%
	36054A10000156	2419,58	961,12	39,72%
	36054A10000157	141,12	91,70	64,98%
	36054A10000158	148,07	13,80	9,32%
	36054A10000160	1763,38	1440,75	81,70%
	36054A10000161	1173,42	1165,35	99,31%
	36054A10000162	166,19	166,19	100,00%

Plano nº 0299A-0302 - páxina 14

Podemos verificar a integridade deste documento no seguinte enderezo:
<https://sede.depo.gal>
Código seguro de verificación: VSVR3D0DQZX607KI



Mércores, 11 de agosto de 2021

Núm. 153

Plano Nº 0299A-0302	Referencia Catastral	Superficie (m²)	Superficie Afectada (m²)	Porcentaxe Afectada
	36054A10000163	87,65	87,65	100,00%
	36054A10000164	75,32	69,37	92,10%
	36054A10000165	1032,27	983,51	95,28%
	36054A10000166	1132,70	32,61	2,88%
	36054A10000172	3022,01	1144,69	37,88%
	36054A10000173	6022,42	1911,36	31,74%
	36054A10000174	1673,69	1154,02	68,95%
	36054A10000182	626,18	100,17	16,00%
	36054A10000183	685,12	395,60	57,74%
	36054A10000184	612,72	581,81	94,96%
	36054A10000185	611,20	611,20	100,00%
	36054A10000187	1827,09	1817,33	99,47%
	36054A10000188	992,30	473,64	47,73%
	36054A10000196	88,49	74,88	84,62%
	36054A10000197	68,37	66,49	97,25%
	36054A10000198	115,33	115,10	99,80%
	36054A10000199	67,22	67,22	100,00%
	36054A10000200	53,11	53,11	100,00%
	36054A10000201	256,20	151,32	59,06%
	36054A10000202	297,99	187,82	63,03%
	36054A10000203	626,19	353,09	56,39%
	36054A10000204	569,53	331,55	58,21%
	36054A10000205	1724,43	1453,15	84,27%
	36054A10000206	254,10	162,58	63,98%
	36054A10000207	286,85	203,42	70,91%
	36054A10000208	674,64	564,57	83,68%
	36054A10000209	106,58	106,58	100,00%
	36054A10000210	1638,71	1628,42	99,37%
	36054A10000211	709,00	110,32	15,56%
	36054A10000222	97,51	97,51	100,00%
	36054A10000223	227,21	227,21	100,00%
	36054A10000224	119,12	102,77	86,27%
	36054A10000225	1057,03	35,29	3,34%
	36054A10000226	80,42	80,42	99,99%
	36054A10000227	79,73	76,94	96,51%
	36054A10000228	56,91	50,00	87,86%
	36054A10000229	44,04	34,31	77,91%
	36054A10000230	60,22	43,38	72,02%
	36054A10000231	73,22	51,95	70,95%
	36054A10000232	81,84	62,69	76,61%
	36054A10000233	106,13	93,71	88,30%
	36054A10000234	261,39	259,32	99,21%
	36054A10000235	222,41	222,41	100,00%
	36054A10000236	233,01	233,01	100,00%
	36054A10000237	249,83	249,83	100,00%

Plano nº 0299A-0302 - páxina 15

Podere verificar a integridade deste documento no seguinte enderezo:
<https://sede.depo.gal>
Código seguro de verificación: VSVR3D0DQZ607KI



Mércores, 11 de agosto de 2021

Núm. 153

Plano Nº 0299A-0302	Referencia Catastral	Superficie (m²)	Superficie Afectada (m²)	Porcentaxe Afectada
	36054A10000238	688,73	688,73	100,00%
	36054A10000239	275,91	275,91	100,00%
	36054A10000240	191,45	186,25	97,29%
	36054A10000241	712,94	569,71	79,91%
	36054A10000242	590,70	340,83	57,70%
	36054A10000243	385,98	148,15	38,38%
	36054A10000244	481,76	100,62	20,89%
	36054A10000265	86,12	23,88	27,73%
	36054A10000266	92,98	48,41	52,06%
	36054A10000268	51,06	48,37	94,73%
	36054A10000269	43,88	43,88	100,00%
	36054A10000270	713,45	392,96	55,08%
	36054A10000271	122,13	68,38	55,99%
	36054A10000272	487,89	346,41	71,00%
	36054A10000274	591,33	13,68	2,31%
	36054A10000275	1810,57	1214,33	67,07%
	36054A10000276	107,11	107,11	100,00%
	36054A10000277	37,19	37,19	100,00%
	36054A10000287	510,68	420,54	82,35%
	36054A10000288	690,46	690,46	100,00%
	36054A10000289	928,87	928,87	100,00%
	36054A10000290	1954,88	893,79	45,72%
	36054A10000297	913,55	860,85	94,23%
	36054A10000298	1337,02	1337,02	100,00%
	36054A10000299	2434,52	493,04	20,25%
	36054A10000318	409,33	27,78	6,79%
	36054A10000319	352,75	149,70	42,44%
	36054A10000320	6288,40	4456,01	70,86%
	36054A10000321	1111,23	1111,23	100,00%
	36054A10000323	852,06	35,82	4,20%
	36054A10000328	7825,99	7233,51	92,43%
	36054A10000329	1480,92	809,17	54,64%
	36054A10000330	1112,01	392,36	35,28%
	36054A10000331	2459,28	178,73	7,27%
	36054A10000332	941,47	22,03	2,34%
	36054A10000335	1586,56	158,16	9,97%
	36054A10000336	1638,69	266,90	16,29%
	36054A10000337	2180,56	630,24	28,90%
	36054A10000338	1864,10	773,55	41,50%
	36054A10000339	1595,17	647,14	40,57%
	36054A10000340	1927,96	632,80	32,82%
	36054A10000341	5539,31	1436,90	25,94%
	36054A10000342	1193,54	293,53	24,59%
	36054A10000343	1074,20	266,16	24,78%
	36054A10000344	1104,95	275,78	24,96%

Plano nº 0299A-0302 - páxina 16

Pode verificar a integridade deste documento no seguinte enderezo:
<https://sede.depo.gal>
Código seguro de verificación: VSVR3D0DQZX607KI



Mércores, 11 de agosto de 2021

Núm. 153

Plano Nº 0299A-0302	Referencia Catastral	Superficie (m²)	Superficie Afectada (m²)	Porcentaxe Afectada
	36054A10000345	1112,03	282,11	25,37%
	36054A10000346	1099,33	283,12	25,75%
	36054A10000347	1102,41	286,07	25,95%
	36054A10000348	1123,47	298,63	26,58%
	36054A10000349	972,20	259,22	26,66%
	36054A10000350	871,75	208,17	23,88%
	36054A10000351	932,71	321,28	34,45%
	36054A10000352	890,13	287,90	32,34%
	36054A10000353	685,20	225,19	32,86%
	36054A10000355	798,30	231,53	29,00%
	36054A10000356	718,41	197,20	27,45%
	36054A10000357	1471,15	453,63	30,84%
	36054A10000358	1799,84	584,07	32,45%
	36054A10000359	1410,90	452,77	32,09%
	36054A10000391	4641,11	4625,68	99,67%
	36054A10000392	5177,64	4763,36	92,00%
	36054A10000393	7027,76	4856,81	69,11%
	36054A10000503	146,93	146,93	100,00%
	36054A10100008	306,17	260,65	85,13%
	36054A10100009	232,38	229,45	98,74%
	36054A10100010	454,13	454,13	100,00%
	36054A10100011	652,06	652,06	100,00%
	36054A10100012	482,42	482,42	100,00%
	36054A10100019	4657,20	262,25	5,63%
	36054A10100023	229,31	31,48	13,73%
	36054A10100026	421,06	71,33	16,94%
	36054A10100027	326,92	112,42	34,39%
	36054A10100028	154,87	89,28	57,65%
	36054A10100029	314,39	251,13	79,88%
	36054A10100031	1437,78	409,06	28,45%
	36054A10100032	1049,49	501,04	47,74%
	36054A10100033	362,88	167,37	46,12%
	36054A10100034	493,31	260,05	52,72%
	36054A10100035	454,47	202,48	44,55%
	36054A10100036	1487,97	761,24	51,16%
	36054A10100037	1807,19	1398,15	77,37%
	36054A10100038	373,53	15,32	4,10%
	36054A10100039	423,97	13,60	3,21%
	36054A10100040	678,78	68,55	10,10%
	36054A10100046	725,14	714,29	98,50%
	36054A10100047	514,19	261,34	50,83%
	36054B50100015	2067,96	578,44	27,97%
	36054B50100016	4105,83	2385,19	58,09%
	36054B50100017	1135,23	179,66	15,83%
	36054B50100021	5602,29	359,12	6,41%

Plano nº 0299A-0302 - páxina 17

Podemos verificar a integridade deste documento no seguinte enderezo:
<https://sede.depo.gal>
Código seguro de verificación: VSVR3D0DQZ607KI



Mércores, 11 de agosto de 2021

Núm. 153

Plano Nº 0299A-0302	Referencia Catastral	Superficie (m²)	Superficie Afectada (m²)	Porcentaxe Afectada
	36054B50100022	9092,68	3572,42	39,29%
	36054B50100023	755,02	332,18	44,00%
	36054B50100024	4788,37	2153,45	44,97%
	36054B50100025	6202,80	1927,43	31,07%
	36054B50100035	1205,51	286,33	23,75%
	36054B50100037	1720,17	1397,64	81,25%
	36054B50100038	2132,81	1970,08	92,37%
	36054B50100039	3721,92	795,20	21,37%
	36054B50100040	564,10	535,32	94,90%
	36054B50100041	178,00	148,92	83,67%
	36054B50100042	555,15	451,64	81,35%
	36054B50100043	2523,93	1316,60	52,16%
	36054B50100045	2457,04	22,02	0,90%
	36054B50100098	1741,15	671,29	38,55%
	36054B50100143	26395,08	1003,05	3,80%
	36054B50100144	833,57	806,68	96,77%
	36054B50100146	1497,43	1497,43	100,00%
	36054B50100147	1273,68	1227,46	96,37%
	36054B50100148	39,28	39,28	100,00%
	36054B50100149	1610,63	525,82	32,65%
	36054B50110097	2160,41	1422,78	65,86%
	36054B50110145	386,94	377,47	97,55%
	36054B50120097	371,85	243,09	65,37%
	36054B50120145	870,50	859,07	98,69%
	36054B50200326	3796,51	1983,94	52,26%
	36054B50200484	1606,24	842,95	52,48%
	36054B50200485	530,39	72,30	13,63%
	36054B50200489	11611,05	2090,82	18,01%
	36054B50200490	2728,54	1131,18	41,46%
	36054B50200492	1181,42	261,93	22,17%
	36054B50200493	636,46	329,71	51,80%
	36054B50200494	314,26	294,51	93,71%
	36054B50200495	2853,18	2525,30	88,51%
	36054B50200496	3512,06	2132,47	60,72%
	36054B50300608	2332,59	1525,16	65,38%
	36054B50300616	57105,73	18342,15	32,12%
	36054B50300619	2585,28	1161,35	44,92%
	36054B50310617	519,93	505,34	97,19%
	36054B50320617	572,88	532,94	93,03%
	36054C50100028	8157,02	4345,84	53,28%
	36054C50100097	2854,28	2654,01	92,98%
	36054C50100098	3495,03	2516,74	72,01%
	36054C50100163	5399,67	3232,21	59,86%
	36054C50100164	3737,40	462,96	12,39%
	36054C50200181	6148,96	3481,07	56,61%

Plano nº 0299A-0302 - páxina 18

Pode verificar a integridade deste documento no seguinte enderezo:
<https://sede.depo.gal>
Código seguro de verificación: VSVR3D0DQZX607KI



Mércores, 11 de agosto de 2021

Núm. 153

Plano Nº 0299A-0302	Referencia Catastral	Superficie (m²)	Superficie Afectada (m²)	Porcentaxe Afectada
	36054C50200182	11512,96	4511,08	39,18%
	36054C50200206	1771,83	57,33	3,24%
	36054C50200208	1342,98	965,26	71,87%
	36054C50200209	4994,63	3644,08	72,96%
	36054C50200211	6336,28	115,08	1,82%
	36054C50200215	1694,41	1543,27	91,08%
	36054C50200216	1557,21	1088,34	69,89%
	36054C50200217	2054,79	972,90	47,35%
	36054C50200218	2323,19	401,24	17,27%
	36054C50200220	661,14	22,13	3,35%
	36054C50200221	1885,99	968,04	51,33%
	36054C50200222	1174,02	1095,22	93,29%
	36054C50200223	1476,64	1420,08	96,17%
	36054C50200224	757,95	648,91	85,61%
	36054C50200225	964,75	823,08	85,32%
	36054C50200226	667,05	543,07	81,41%
	36054C50200227	936,14	733,71	78,38%
	36054C50200228	1080,98	1080,98	100,00%
	36054C50200230	631,67	12,49	1,98%
	36054C50200231	1942,10	16,19	0,83%
	36054C50200233	1030,57	56,24	5,46%
	36054C50200234	2480,34	2477,03	99,87%
	36054C50200271	1506,20	940,25	62,43%
	36054C50200272	3222,80	293,41	9,10%
	36054C50200273	2633,63	1309,70	49,73%
	36054C50200274	4221,51	2430,41	57,57%
	36054C50200275	4009,72	2546,75	63,51%
	36054C50200276	1736,89	396,36	22,82%
	36054C50200277	2083,90	55,24	2,65%
	36054C50200278	1154,09	150,57	13,05%
	36054C50200282	2594,77	2507,83	96,65%
	36054C50200283	581,06	162,29	27,93%
	36054C50200284	1603,65	926,83	57,79%
	36054C50200285	1189,09	368,26	30,97%
	36054C50200286	5027,06	3424,52	68,12%
	36054C50200287	200,72	47,96	23,89%
	36054C50200288	1584,70	1246,81	78,68%
	36054C50200289	1552,47	1538,12	99,08%
	36054C50200290	1242,68	1222,26	98,36%
	36054C50200304	657,32	42,83	6,52%
	36054C50200305	1508,11	125,61	8,33%
	36054C50200306	2523,57	2297,20	91,03%
	36054C50200307	1374,33	939,75	68,38%
	36054C50200308	328,92	227,54	69,18%
	36054C50200309	1850,49	1434,11	77,50%

Plano nº 0299A-0302 - páxina 19

Podé verificar a integridade deste documento no seguinte enderezo:
<https://sede.depo.gal>
Código seguro de verificación: VSVR3D0DQZ607KI



Mércores, 11 de agosto de 2021

Núm. 153

Plano Nº 0299A-0302	Referencia Catastral	Superficie (m²)	Superficie Afectada (m²)	Porcentaxe Afectada
	36054CS0200310	880,03	41,56	4,72%
	36054CS0210214	2999,86	1608,49	53,62%
	36054CS0220280	633,06	55,91	8,83%
	36054CS0300351	2358,50	1651,59	70,03%
	36054CS0300352	3333,62	226,73	6,80%
	36054CS0300353	1310,96	429,73	32,78%
	36054CS0300354	938,45	562,92	59,98%
	36054CS0300355	1347,67	1062,77	78,86%
	36054CS0300356	1264,72	857,49	67,80%
	36054CS0300357	1071,30	1069,33	99,82%
	36054CS0300358	1086,70	227,62	20,95%
	36054CS0300359	2960,11	1340,11	45,27%
	36054CS0300360	840,72	519,51	61,79%
	36054CS0300367	100,75	67,96	67,46%
	36054CS0300368	1519,35	347,67	22,88%
	36054CS0300372	1275,46	604,68	47,41%
	36054CS0300373	1644,49	1497,15	91,04%
	36054CS0300377	5319,70	2852,19	53,62%
	36054CS0300378	1594,70	1463,30	91,76%
	36054CS0300379	941,83	310,49	32,97%
	36054CS0300383	4421,67	1705,16	38,56%
	36054CS0300384	3240,54	1204,43	37,17%
	36054CS0300385	3958,60	2011,61	50,82%
	36054CS0300386	933,24	909,49	97,45%
	36054CS0300387	1009,02	953,28	94,48%
	36054CS0300388	2423,45	989,57	40,83%
	36054CS0400501	26947,46	11216,14	41,62%
	36054CS0400502	2326,94	2326,94	100,00%
	36054CS0400503	2521,34	1293,31	51,29%
	36054CS0400505	1131,80	65,69	5,80%
	36054CS0400510	12072,15	547,43	4,53%
	36054CS0400511	1466,14	283,13	19,31%
	36054CS0400512	2920,12	1366,55	46,80%
	36054CS0400513	2748,76	1501,16	54,61%
	36054CS0400514	2415,21	2149,37	88,99%
	36054CS0400516	1568,07	770,01	49,11%
	36054CS0400517	11048,41	1697,19	15,36%
	36054CS0400518	14061,26	1050,62	7,47%
	36054CS0400524	2050,36	25,57	1,25%
	36054CS0400527	7841,03	4849,25	61,84%
	36054CS0400528	3031,09	1220,67	40,27%
	36054CS0400529	2966,80	1663,42	56,07%
	36054CS0400530	1689,58	922,34	54,59%
	36054CS0400531	1036,82	417,10	40,23%
	36054CS0400537	4482,53	70,99	1,58%

Plano nº 0299A-0302 - páxina 20

Podere verificar a integridade deste documento no seguinte enderezo:
<https://sede.depo.gal>
Código seguro de verificación: VSVR3D0DQZX607KI



Mércores, 11 de agosto de 2021

Núm. 153

Plano Nº 0299A-0302	Referencia Catastral	Superficie (m²)	Superficie Afectada (m²)	Porcentaxe Afectada
	36054CS0400541	4104,98	51,08	1,24%
	36054CS0400544	1885,08	512,65	27,20%
	36054CS0400545	2621,35	1511,36	57,66%
	36054CS0400552	4478,70	671,27	14,99%
	36054CS0400553	2013,04	1764,66	87,66%
	36054CS0400554	870,21	687,79	79,04%
	36054CS0400555	277,07	220,95	79,75%
	36054CS0400556	49,96	7,11	14,23%
	36054CS0400557	460,48	292,08	63,43%
	36054CS0400558	533,89	295,21	55,29%
	36054CS0400559	1907,22	650,70	34,12%
	36054CS0400560	7437,30	1619,52	21,78%
	36054CS0400561	5011,51	3961,86	79,06%
	36054CS0400563	4150,92	60,28	1,45%
	36054CS0400605	1902,19	419,23	22,04%
	36054CS0400606	820,68	814,29	99,22%
	36054CS0400607	516,12	469,55	90,98%
	36054CS0400611	1331,04	489,14	36,75%
	36054CS0400612	1644,75	1644,75	100,00%
	36054CS0400613	676,03	210,92	31,20%
	36054CS0400615	1393,88	242,53	17,40%
	36054CS0400616	1041,60	100,02	9,60%
	36054CS0400617	612,79	65,90	10,75%
	36054CS0400618	469,86	78,24	16,65%
	36054CS0400619	1165,57	974,64	83,62%
	36054CS0400620	1325,46	156,43	11,80%
	36054CS0400621	1167,95	527,38	45,15%
	36054CS0400623	1169,92	671,95	57,44%
	36054CS0400624	1233,68	528,63	42,85%
	36054CS0400625	1639,31	375,09	22,88%
	36054CS0400628	5726,68	2775,59	48,47%
	36054CS0400629	2685,49	738,52	27,50%
	36054CS0400631	1180,90	1143,32	96,82%
	36054CS0400632	1947,47	1850,93	95,04%
	36054CS0400633	2028,45	210,53	10,38%
	36054CS0400636	2369,30	751,00	31,70%
	36054CS0400637	1672,51	263,28	15,74%
	36054CS0400638	1950,19	211,11	10,83%
	36054CS0400673	1739,01	887,24	51,02%
	36054CS0400674	1712,65	677,18	39,54%
	36054CS0400677	1112,34	987,58	88,78%
	36054CS0400678	1685,95	1628,85	96,61%
	36054CS0400679	2282,96	2206,86	96,67%
	36054CS0400680	2301,77	663,04	28,81%
	36054CS0400684	2480,61	38,67	1,56%

Plano nº 0299A-0302 - páxina 21

Pode verificar a integridade deste documento no seguinte enderezo:
<https://sede.depo.gal>
 Código seguro de verificación: VSVR3D0DQZX607KI



Mércores, 11 de agosto de 2021

Núm. 153

Plano Nº 0299A-0302	Referencia Catastral	Superficie (m²)	Superficie Afectada (m²)	Porcentaxe Afectada
	36054CS0400685	8631,27	3894,54	45,12%
	36054CS0400686	754,71	471,21	62,44%
	36054CS0400688	3556,85	603,54	16,97%
	36054CS0400690	3443,15	777,26	22,57%
	36054CS0400691	3325,94	694,45	20,88%
	36054CS0400692	2542,42	402,26	15,82%
	36054CS0400698	1015,11	781,54	76,99%
	36054CS0400699	889,15	31,60	3,55%
	36054CS04006007	2315,92	778,77	33,63%
	36054CS0500696	102443,94	4352,11	4,25%
	36054CS0500697	88705,70	23352,81	26,33%
	36054CS0500714	1262,76	179,08	14,18%
	36054CS0500715	1561,59	1555,64	99,62%
	36054CS0500716	1590,50	681,57	42,85%
	36054CS0500717	2195,68	1810,87	82,47%
	36054CS0500718	2517,84	1695,48	67,34%
	36054CS0500719	2139,98	1331,97	62,24%
	36054CS0500720	2295,95	1394,70	60,75%
	36054CS0500722	6433,17	647,84	10,07%
	36054CS0900935	1430,57	1374,37	96,07%
	36054CS0900948	19146,67	106,78	0,56%
	36054CS0900951	9449,80	3789,29	40,10%
	36054CS0900953	5023,34	2360,36	46,99%
	36054CS0900954	12120,06	7098,02	58,56%
	36054CS0900955	1676,16	51,48	3,07%
	36054CS0900956	2982,71	401,48	13,46%
	36054CS0900957	3359,16	2699,96	80,38%
	36054CS0900959	1613,94	1605,02	99,45%
	36054CS0906001	5712,61	1281,98	22,44%
	36054CS0906002	2000,20	165,00	8,25%
	36054CS1001094	2321,08	882,00	38,00%
	36054CS1001095	999,87	999,87	100,00%
	36054CS1001096	229,63	229,63	100,00%
	36054CS1001097	2447,86	1542,38	63,01%
	36054CS1001098	3679,51	2265,31	61,57%
	36054CS1001099	1023,63	39,02	3,81%
	36054CS1001101	1502,75	1384,17	92,11%
	36054CS1001102	1350,78	1328,16	98,33%
	36054CS1001103	794,51	786,24	98,96%
	36054CS1001104	782,33	782,33	100,00%
	36054CS1001105	2404,17	1974,91	82,15%
	36054CS1001106	3872,24	407,68	10,53%
	36054CS1001107	1329,87	493,68	37,12%
	36054CS1001108	1766,05	1184,36	67,06%
	36054CS1001109	6719,64	4695,04	69,87%

Plano nº 0299A-0302 - páxina 22

Pode verificar a integridade deste documento no seguinte enderezo:
<https://sede.depo.gal>
Código seguro de verificación: VSVR3D0DQZX607KI



Mércores, 11 de agosto de 2021

Núm. 153

Plano Nº 0299A-0302	Referencia Catastral	Superficie (m²)	Superficie Afectada (m²)	Porcentaxe Afectada
	36054C51001111	8259,35	484,20	5,86%
	36054C51001112	4374,17	3383,62	77,35%
	36054C51001113	3901,55	3669,96	94,06%
	36054C51001114	1435,58	1265,65	88,16%
	36054C51001115	875,36	56,66	6,47%
	36054C51001120	4155,95	512,97	12,34%
	36054C51001121	4987,27	2556,03	51,25%
	36054C51001123	1518,46	751,62	49,50%
	36054C51001124	2025,55	751,32	37,09%
	36054C51001125	1241,80	555,92	44,77%
	36054C51001126	1696,73	796,69	46,95%
	36054C51001127	2104,92	1120,34	53,22%
	36054C51001128	504,72	269,46	53,39%
	36054C51001130	3629,58	2170,34	59,80%
	36054C51001131	1022,12	515,37	50,42%
	36054C51001132	751,24	365,14	48,61%
	36054C51001133	550,54	547,42	99,43%
	36054C51001134	816,89	511,73	62,64%
	36054C51001135	1162,97	772,76	66,45%
	36054C51001136	1991,27	1408,44	70,73%
	36054C51001195	2144,41	874,23	40,77%
	36054C51001197	1926,21	1926,21	100,00%
	36054C51001198	1241,84	1240,20	99,87%
	36054C51001200	1424,85	236,34	16,59%
	36054C51006011	9736,74	6226,30	63,95%
	36054C51011091	4602,30	235,13	5,11%
	36054C51101303	666,85	113,29	16,99%
	36054C51101304	985,04	853,64	86,66%
	36054C51101305	1740,80	1204,79	69,21%
	36054C51101310	8238,49	3451,13	41,89%
	36054C51101311	2118,62	1183,54	55,86%
	36054C51101312	174,24	173,86	99,78%
	36054C51101315	7838,32	1591,01	20,30%
	36054C51101317	4484,10	1380,07	30,78%
	36054C51101318	837,92	837,92	100,00%
	36054C51101319	2087,43	525,86	25,19%
	36054C51101320	1591,74	154,00	9,68%
	36054C51101322	3417,59	10,22	0,30%
	36054C51101323	3666,93	1104,84	30,13%
	36054C51101324	3013,19	130,41	4,33%
	36054C51101325	5596,85	1805,99	32,27%
	36054C51101326	4239,22	2467,25	58,20%
	36054C51101328	1758,51	1098,37	62,46%
	36054C51101329	2773,34	2578,24	92,97%
	36054C51101330	2979,68	14,68	0,49%

Plano nº 0299A-0302 - páxina 23

Pode verificar a integridade deste documento no seguinte enderezo:
<https://sede.depo.gal>
 Código seguro de verificación: VSVR3D0DQZX607KI



Mércores, 11 de agosto de 2021

Núm. 153

Plano Nº 0299A-0302	Referencia Catastral	Superficie (m ²)	Superficie Afectada (m ²)	Porcentaxe Afectada
	36054C51101360	2759,66	1731,15	62,73%
	36054C51101361	3895,61	1590,56	40,83%
	36054C51101362	5802,20	2810,74	48,44%
	36054C51111321	7106,24	3008,85	42,34%
	36054C51121321	8234,47	721,68	8,76%



Mércores, 11 de agosto de 2021

Núm. 153

Plano Nº 0299A-0303	Referencia Catastral	Superficie (m²)	Superficie Afectada (m²)	Porcentaxe Afectada
	36054B50500862	1987,93	544,22	27,38%
	36054B50500863	1068,88	469,92	43,96%
	36054B50500864	2971,05	1434,95	48,30%
	36054B50500867	1077,98	485,22	45,01%
	36054B50500868	1751,31	955,20	54,54%
	36054B50500869	1431,48	692,09	48,35%
	36054B50500870	1285,69	666,96	51,88%
	36054B50500871	1740,20	1346,45	77,37%
	36054B50500886	1981,20	1911,64	96,49%
	36054B50500887	876,88	876,88	100,00%
	36054B50500888	2591,26	673,90	26,01%
	36054B50500889	1052,67	437,10	41,52%
	36054B50500890	6214,44	513,75	8,27%
	36054B50500891	3183,70	236,51	7,43%
	36054B50500892	464,67	444,74	95,71%
	36054B50500893	7827,94	2894,46	36,98%
	36054B50500894	1278,98	1062,93	83,11%
	36054B50500895	675,95	276,16	40,86%
	36054B50500896	1310,07	96,86	7,39%
	36054B50500897	697,01	458,15	65,73%
	36054B50500898	616,15	616,15	100,00%
	36054B50500899	1412,93	665,73	47,12%
	36054B50500901	1831,35	685,74	37,44%
	36054B50500902	226,54	226,54	100,00%
	36054B50500903	7405,42	306,48	4,14%
	36054B50500904	3212,48	3027,96	94,26%
	36054B50500905	913,26	525,59	57,55%
	36054B50500907	322,01	318,27	98,84%
	36054B50500910	13581,46	10493,84	77,27%
	36054B50500911	3810,05	2128,94	55,88%
	36054B50500912	1530,12	848,21	55,43%
	36054B50500913	1355,54	928,58	68,50%
	36054B50500914	1905,75	1238,54	64,99%
	36054B50500915	2254,32	1342,31	59,54%
	36054B50500925	4421,74	1575,01	35,62%
	36054B50500926	1977,14	1181,07	59,74%
	36054B50500927	3590,20	1876,33	52,26%
	36054B50500936	980,01	46,71	4,77%
	36054B50500937	3297,08	2548,07	77,28%
	36054B50500938	3386,69	1108,85	32,74%
	36054B50500939	3120,78	754,97	24,19%
	36054B50500942	2994,53	1334,60	44,57%
	36054B50500943	3647,13	1585,76	43,48%
	36054B50500944	3345,04	483,28	14,45%
	36054B50500945	2235,77	1914,39	85,63%

Plano nº 0299A-0303 - páxina 1

Podé verificar a integridade deste documento no seguinte enderezo:
<https://sede.depo.gal>
Código seguro de verificación: VSVR3D0DQZ607KI



Mércores, 11 de agosto de 2021

Núm. 153

Plano Nº 0299A-0303	Referencia Catastral	Superficie (m²)	Superficie Afectada (m²)	Porcentaxe Afectada
	36054B50500946	1704,44	60,68	3,56%
	36054B50500947	1813,90	1041,17	57,40%
	36054B50500952	1225,25	143,70	11,73%
	36054B50500953	1841,64	1816,15	98,62%
	36054B50500954	3902,75	1780,49	45,62%
	36054B50500955	1310,43	1208,43	92,22%
	36054B50500956	679,48	112,30	16,53%
	36054B50500957	4549,88	1100,97	24,20%
	36054B50500959	564,18	60,01	10,64%
	36054B50500960	6594,55	42,85	0,65%
	36054B50500962	673,26	236,02	35,06%
	36054B50500963	1946,80	1139,13	58,51%
	36054B50500964	1506,65	1245,74	82,68%
	36054B50500965	5848,14	2032,80	34,76%
	36054B50500990	345,34	322,46	93,38%
	36054B50500991	6395,69	6095,09	95,30%
	36054B50500992	1517,58	903,86	59,56%
	36054B50500993	734,09	273,05	37,20%
	36054B50500994	958,81	161,99	16,90%
	36054B50500995	1884,26	1118,58	59,36%
	36054B50500996	1600,84	206,22	12,88%
	36054B50500997	2641,55	27,05	1,02%
	36054B50500999	1474,93	85,09	5,77%
	36054B50501000	3149,48	1112,02	35,31%
	36054B50501001	1861,70	1830,07	98,30%
	36054B50501003	3679,54	1872,60	50,89%
	36054B50601029	1004,87	49,54	4,93%
	36054B50601030	974,79	137,50	14,11%
	36054B50601031	1300,16	284,34	21,87%
	36054B50601032	639,33	156,13	24,42%
	36054B50601033	559,71	134,90	24,10%
	36054B50601034	1710,33	392,74	22,96%
	36054B50601035	1920,77	407,55	21,22%
	36054B50601047	1435,47	77,85	5,42%
	36054B50601048	424,60	198,23	46,69%
	36054B50601051	773,54	773,54	100,00%
	36054B50601073	2123,82	418,49	19,70%
	36054B50601075	1189,08	729,60	61,36%
	36054B50601076	872,15	872,15	100,00%
	36054B50601077	1223,31	658,32	53,81%
	36054B50601088	1451,84	854,68	58,87%
	36054B50601089	2038,08	2035,06	99,85%
	36054B50601090	3418,26	158,33	4,63%
	36054B50601092	1535,62	55,46	3,61%
	36054B50601093	1225,99	331,09	27,01%

Plano nº 0299A-0303 - páxina 2

Podemos verificar a integridade deste documento no seguinte enderezo:
<https://sede.depo.gal>
Código seguro de verificación: VSVR3D0DQZ607KI



Mércores, 11 de agosto de 2021

Núm. 153

Plano Nº 0299A-0303	Referencia Catastral	Superficie (m²)	Superficie Afectada (m²)	Porcentaxe Afectada
	36054B50601094	2014,55	1381,46	68,57%
	36054B50601095	1357,88	1354,90	99,78%
	36054B50601096	2088,96	1746,41	83,60%
	36054B50601097	1912,80	1638,33	85,65%
	36054B50601098	3358,36	606,47	18,06%
	36054B50601104	3902,56	639,44	16,39%
	36054B50601168	7329,90	271,50	3,70%
	36054B50601170	201,78	201,78	100,00%
	36054B50601171	3646,12	1433,80	39,32%
	36054B50611036	2558,58	390,80	15,27%
	36054B50611037	591,75	70,87	11,98%
	36054B50611038	575,00	92,15	16,03%
	36054B50611039	552,20	87,93	15,92%
	36054B50611040	399,01	113,77	28,51%
	36054B50611050	600,62	600,62	100,00%
	36054B50611078	557,88	387,44	69,45%
	36054B50621037	35,11	35,11	100,00%
	36054B50621038	57,27	57,27	100,00%
	36054B50621039	75,34	75,34	100,00%
	36054B50621040	112,11	112,11	100,00%
	36054B50621050	83,02	82,49	99,36%
	36054B50621078	1385,98	998,19	72,02%
	36054B50701183	8467,73	3148,79	37,19%
	36054B50701189	1590,68	87,71	5,51%
	36054B50701192	1565,84	284,13	18,15%
	36054B50701193	3441,95	1146,59	33,31%
	36054B50701242	3988,04	2477,81	62,13%
	36054B50701243	38544,44	15188,05	39,40%
	36054B50805011	8430,63	6076,24	72,07%
	36054B50805021	3274,82	86,22	2,63%
	36054B50805040	1133,30	351,27	31,00%
	36054B50901422	1424,12	122,88	8,63%
	36054B50901423	2787,91	105,16	3,77%
	36054B50901488	3935,00	3278,78	83,32%
	36054B50901489	1912,73	1458,31	76,24%
	36054B50901490	6673,17	2877,39	43,12%
	36054B50901495	3240,87	476,89	14,71%
	36054B50901500	6567,95	3170,55	48,27%
	36054B50901501	1416,30	747,64	52,79%
	36054B50901502	1324,43	783,66	59,17%
	36054B50901503	2655,93	805,49	30,33%
	36054B50901504	1247,57	309,04	24,77%
	36054B50901505	1639,52	1228,54	74,93%
	36054B50901506	548,87	548,87	100,00%
	36054B50901507	483,98	462,95	95,65%

Plano nº 0299A-0303 - páxina 3

Pode verificar a integridade deste documento no seguinte enderezo:
<https://sede.depo.gal>
 Código seguro de verificación: VSVR3D0DQZK607KI



Mércores, 11 de agosto de 2021

Núm. 153

Plano Nº 0299A-0303	Referencia Catastral	Superficie (m²)	Superficie Afectada (m²)	Porcentaxe Afectada
	36054B50901510	3732,28	1432,77	38,39%
	36054B50901513	1579,79	486,99	30,83%
	36054B50901514	2404,55	2209,28	91,88%
	36054B50901515	1648,44	1611,93	97,78%
	36054B50901517	2228,71	791,17	35,50%
	36054B50901518	1634,98	455,83	27,88%
	36054B50901520	2455,00	156,93	6,39%
	36054B50901523	3550,81	52,87	1,49%
	36054B50901524	3180,55	1742,58	54,79%
	36054B50901525	6104,58	2293,09	37,56%
	36054B50901526	9077,45	2018,93	22,24%
	36054B50901530	8068,95	3838,44	47,57%
	36054B50901533	2590,33	296,34	11,44%
	36054B50901534	5941,00	3991,78	67,19%
	36054B50901535	3822,86	1501,57	39,28%
	36054B50901536	2278,15	805,57	35,36%
	36054B50901537	3018,46	1302,29	43,14%
	36054B50901538	2468,50	587,22	23,79%
	36054B50901539	2887,95	791,60	27,41%
	36054B50901541	6188,99	1724,37	27,86%
	36054B50901542	2805,27	1092,51	38,95%
	36054B50901543	1534,56	967,63	63,06%
	36054B50901544	4783,83	3225,21	67,42%
	36054B50901545	3495,52	1451,20	41,52%
	36054B50901546	3235,00	1952,17	60,35%
	36054B50901547	8309,94	2879,16	34,65%
	36054B50901550	1469,66	284,71	19,37%
	36054B50901551	2086,09	569,30	27,29%
	36054B50901552	3455,71	1914,01	55,39%
	36054B50901553	3303,13	1140,08	34,52%
	36054B50901554	1378,27	141,34	10,25%
	36054B50901555	2739,39	1423,72	51,97%
	36054B50901556	2915,14	1106,15	37,95%
	36054B50901557	1984,87	870,32	43,85%
	36054B50901558	2791,41	1214,66	43,51%
	36054B50901559	8357,11	2844,70	34,04%
	36054B50901560	3890,79	716,69	18,42%
	36054B50901561	1532,44	692,85	45,21%
	36054B50901569	4676,28	2538,39	54,28%
	36054B50901570	2281,96	1360,19	59,61%
	36054B50901571	4305,52	2464,20	57,23%
	36054B50901572	855,12	842,46	98,52%
	36054B50901575	1398,90	410,13	29,32%
	36054B50901576	2617,35	1245,53	47,59%
	36054B50901577	7064,21	2936,44	41,57%

Plano nº 0299A-0303 - páxina 4

Pode verificar a integridade deste documento no seguinte enderezo:
<https://sede.depo.gal>
Código seguro de verificación: VSVR3D0DQZX607KI



Mércores, 11 de agosto de 2021

Núm. 153

Plano Nº 0299A-0303	Referencia Catastral	Superficie (m²)	Superficie Afectada (m²)	Porcentaxe Afectada
	36054B50901580	1905,06	246,91	12,96%
	36054B50901581	1399,55	1399,55	100,00%
	36054B50901586	3561,23	286,75	8,05%
	36054B50901587	1497,71	955,47	63,80%
	36054B50901588	3268,36	923,68	28,26%
	36054B50901589	6460,63	2794,76	43,26%
	36054B50901590	1793,54	147,46	8,22%
	36054B50901591	1473,09	79,69	5,41%
	36054B50901592	1024,15	60,91	5,95%
	36054B50901593	1369,07	665,92	48,64%
	36054B50901594	3211,75	1573,64	49,00%
	36054B50901595	2780,27	67,63	2,43%
	36054B50901598	785,58	46,01	5,86%
	36054B50901599	2609,59	1270,43	48,68%
	36054B50901610	1835,14	1620,81	88,32%
	36054B50901611	1916,10	1151,10	60,08%
	36054B50901612	1399,84	625,53	44,69%
	36054B50901613	1481,20	812,67	54,87%
	36054B50901614	1936,26	1030,40	53,22%
	36054B50901617	8349,13	5011,41	60,02%
	36054B50901618	2054,17	1411,48	68,71%
	36054B50901619	8340,94	2814,10	33,74%
	36054B50901627	4747,49	1257,95	26,50%
	36054B50902382	466,18	410,44	88,04%
	36054B50902383	494,97	494,97	100,00%
	36054B50902384	641,98	641,98	100,00%
	36054B50902385	819,43	819,43	100,00%
	36054B50902386	915,03	915,03	100,00%
	36054B50902387	1127,88	1006,43	89,23%
	36054B50902388	1018,34	926,06	90,94%
	36054B50902389	1069,22	1032,83	96,60%
	36054B50902409	4358,64	2376,62	54,53%
	36054B50906003	1772,58	350,40	19,77%
	36054B51001638	2936,61	1696,48	57,77%
	36054B51001639	1386,99	1385,68	99,91%
	36054B51001640	563,77	563,77	100,00%
	36054B51001641	3255,86	770,14	23,65%
	36054B51001643	2659,19	1409,40	53,00%
	36054B51001644	1971,71	1102,92	55,94%
	36054B51001648	2062,56	818,53	39,69%
	36054B51001649	1002,27	152,17	15,18%
	36054B51001659	2989,82	59,77	2,00%
	36054B51001660	1048,27	207,84	19,83%
	36054B51001661	1317,89	499,60	37,91%
	36054B51001662	1385,15	845,37	61,03%

Plano nº 0299A-0303 - páxina 5

Pode verificar a integridade deste documento no seguinte enderezo:
<https://sede.depo.gal>
 Código seguro de verificación: VSVR3D0DQZ607KI



Mércores, 11 de agosto de 2021

Núm. 153

Plano Nº 0299A-0303	Referencia Catastral	Superficie (m²)	Superficie Afectada (m²)	Porcentaxe Afectada
	36054B51001663	2446,73	2146,54	87,73%
	36054B51001664	1801,97	613,15	34,03%
	36054B51001665	1218,33	24,03	1,97%
	36054B51001666	2158,02	1560,90	72,33%
	36054B51001669	8894,27	7167,22	80,58%
	36054B51001677	4620,33	2403,59	52,02%
	36054B51001678	1367,51	1366,88	99,95%
	36054B51001679	6591,73	2877,31	43,65%
	36054B51001680	3034,86	2964,00	97,67%
	36054B51001681	5952,86	2368,84	39,79%
	36054B51001684	1755,20	591,68	33,71%
	36054B51001688	731,48	731,48	100,00%
	36054B51001689	5502,11	1895,28	34,45%
	36054B51001701	1044,14	1044,14	100,00%
	36054B51001704	1149,75	540,36	47,00%
	36054B51001705	637,11	291,19	45,70%
	36054B51001707	1438,68	124,91	8,68%
	36054B51011637	616,31	616,31	100,00%
	36054B51021637	740,98	718,85	97,01%
	36054B51101770	3873,08	1438,53	37,14%
	36054B51101772	822,77	47,07	5,72%
	36054B51101776	3055,40	2097,63	68,65%
	36054B51101777	1580,05	1196,71	75,74%
	36054B51101779	3690,40	1165,54	31,58%
	36054B51101780	8834,32	3736,67	42,30%
	36054B51101786	13241,49	6028,78	45,53%
	36054B51101787	1261,64	20,20	1,60%
	36054B51101788	3380,56	1633,31	48,31%
	36054B51101789	2105,78	1586,41	75,34%
	36054B51101791	2247,57	641,47	28,54%
	36054B51101793	2718,82	37,46	1,38%
	36054B51101794	792,30	128,00	16,16%
	36054B51101796	2707,74	1738,62	64,21%
	36054B51101797	1242,98	399,45	32,14%
	36054B51101798	827,97	794,21	95,92%
	36054B51101799	650,09	412,20	63,41%
	36054B51101800	1628,69	978,74	60,09%
	36054B51101801	1235,09	606,04	49,07%
	36054B51101802	932,17	930,80	99,85%
	36054B51101803	5221,32	917,21	17,57%
	36054B51101804	571,60	73,03	12,78%
	36054B51101805	1632,95	53,93	3,30%
	36054B51101810	1878,00	57,86	3,08%
	36054B51101811	2527,17	1026,46	40,62%
	36054B51101812	1437,53	812,17	56,50%

Plano nº 0299A-0303 - páxina 6

Pode verificar a integridade deste documento no seguinte enderezo:
<https://sede.depo.gal>
Código seguro de verificación: VSVR3D0DQZX607KI



Mércores, 11 de agosto de 2021

Núm. 153

Plano Nº 0299A-0303	Referencia Catastral	Superficie (m²)	Superficie Afectada (m²)	Porcentaxe Afectada
	36054B51101813	2840,08	1871,95	65,91%
	36054B51101814	1423,63	157,53	11,07%
	36054B51101815	1035,75	807,98	78,01%
	36054B51101816	1232,23	704,63	57,18%
	36054B51101817	1763,72	1451,24	82,28%
	36054B51101818	1685,66	1410,40	83,67%
	36054B51101819	2830,17	1573,11	55,58%
	36054B51101820	4394,84	3202,14	72,86%
	36054B51101821	1790,93	1785,06	99,67%
	36054B51101823	1489,76	1035,55	69,51%
	36054B51111778	1210,12	625,96	51,73%
	36054B51111822	305,06	179,90	58,97%
	36054B51121778	841,26	841,26	100,00%
	36054B51121822	877,17	327,07	37,29%
	36054B51302069	1930,98	420,08	21,75%
	36054B51302070	1357,09	313,94	23,13%
	36054B51302071	2417,36	1237,94	51,21%
	36054B51302072	2479,12	501,32	20,22%
	36054B51302073	3144,12	1910,69	60,77%
	36054B51302074	2654,52	1883,48	70,95%
	36054B51302075	1882,20	1663,19	88,36%
	36054B51302076	3255,14	1204,48	37,00%
	36054B51302080	1616,31	5,57	0,34%
	36054B51302081	2978,36	72,05	2,42%
	36054B51302082	2897,26	1607,39	55,48%
	36054B51302083	3299,74	3103,00	94,04%
	36054B51302084	6045,77	2159,65	35,72%
	36054B51302085	3075,82	1592,83	51,79%
	36054B51302086	1373,94	1008,58	73,41%
	36054B51302088	769,91	45,06	5,85%
	36054B51302089	638,52	86,46	13,54%
	36054B51302090	619,80	74,21	11,97%
	36054B51302091	1350,42	1350,42	100,00%
	36054B51302092	1701,10	1583,05	93,06%
	36054B51302093	1139,85	16,65	1,46%
	36054B51306002	770,46	180,63	23,44%
	36054C51702065	1657,39	1346,07	81,22%
	36054C51702066	3470,16	1890,25	54,47%
	36054C51712063	6820,49	210,50	3,09%



Mércores, 11 de agosto de 2021

Núm. 153

Plano Nº 0299A-0401	Referencia Catastral	Superficie (m²)	Superficie Afectada (m²)	Porcentaxe Afectada
	36054A04300282	19281,06	36,73	0,19%
	36054A04300283	458,58	458,58	100,00%
	36054A04300284	2114,79	1422,26	67,25%
	36054A04300285	810,90	810,90	100,00%
	36054A04300286	4451,21	3575,95	80,34%
	36054A04300287	2083,70	683,25	32,79%
	36054A04300288	2358,93	2358,93	100,00%
	36054A04300289	113,91	113,91	100,00%
	36054A04300290	2098,50	1457,33	69,45%
	36054A04300291	272,11	272,11	100,00%
	36054A04300292	438,43	349,90	79,81%
	36054A04300294	1942,07	735,26	37,86%
	36054A04300295	803,86	85,68	10,66%
	36054A04300296	1049,20	9,78	0,93%
	36054A04300311	3100,93	147,18	4,75%
	36054A04300312	1041,43	592,62	56,91%
	36054A04300313	1372,73	1069,66	77,92%
	36054A04300314	734,92	423,30	57,60%
	36054A04300315	685,01	382,78	55,88%
	36054A04300316	780,35	384,29	49,25%
	36054A04300317	596,94	266,51	44,65%
	36054A04300318	649,45	246,53	37,96%
	36054A04300319	828,60	257,51	31,08%
	36054A04300320	763,02	145,06	19,01%
	36054A04300321	388,65	46,98	12,09%
	36054A04300322	653,06	25,37	3,89%
	36054A04300324	343,47	126,42	36,81%
	36054A04300325	634,55	215,28	33,93%
	36054A04300326	358,01	210,23	58,72%
	36054A04300327	847,21	824,84	97,36%
	36054A04300328	1424,85	963,31	67,61%
	36054A04300334	908,50	908,50	100,00%
	36054A05200581	1608,81	76,14	4,73%
	36054A05200594	11039,16	2643,41	23,95%
	36054A05200595	1298,87	354,88	27,32%
	36054A05200596	10836,32	3149,22	29,06%
	36054A05200597	227,01	10,86	4,79%
	36054A05200602	379,68	34,88	9,19%
	36054A05200603	642,17	443,39	69,05%
	36054A05200604	321,55	247,10	76,85%
	36054A05200605	104,16	104,16	100,00%
	36054A05200606	71,88	71,88	100,00%
	36054A05200607	47,54	47,54	100,00%
	36054A05200608	49,21	49,21	100,00%
	36054A05200609	125,86	125,86	100,00%

Plano nº 0299A-0401 - páxina 1

Pode verificar a integridade deste documento no seguinte enderezo:
<https://sede.depo.gal>
 Código seguro de verificación: VSVR3D0DQZ607KI



Mércores, 11 de agosto de 2021

Núm. 153

Plano Nº 0299A-0401	Referencia Catastral	Superficie (m²)	Superficie Afectada (m²)	Porcentaxe Afectada
	36054A05200610	150,03	150,03	100,00%
	36054A05200611	371,54	302,56	81,44%
	36054A05200612	296,19	213,52	72,09%
	36054A05200613	388,08	298,91	77,02%
	36054A05200615	215,14	154,46	71,79%
	36054A05200616	102,85	51,39	49,97%
	36054A05200617	660,02	660,02	100,00%
	36054A05200618	926,24	452,31	48,83%
	36054A05200619	478,58	25,44	5,32%
	36054A05200620	616,86	233,29	37,82%
	36054A05200628	437,20	327,92	75,00%
	36054A05200629	258,01	172,96	67,04%
	36054A05200630	335,47	211,76	63,12%
	36054A05200631	386,53	278,23	71,98%
	36054A05200632	67,37	67,37	100,00%
	36054A05200633	104,22	104,22	100,00%
	36054A05200634	88,69	88,69	100,00%
	36054A05200635	405,43	334,87	82,59%
	36054A05200636	53,85	53,85	100,00%
	36054A05200637	467,54	374,94	80,20%
	36054A05200638	102,18	27,63	27,04%
	36054A05200639	271,14	252,95	93,29%
	36054A05200640	277,46	274,93	99,09%
	36054A05200641	49,02	33,07	67,45%
	36054A05200642	112,68	111,95	99,35%
	36054A05200643	143,20	143,20	100,00%
	36054A05200644	721,19	721,19	100,00%
	36054A05200645	312,35	224,13	71,76%
	36054A05200646	369,17	179,34	48,58%
	36054A05200647	566,27	566,27	100,00%
	36054A05200648	487,77	403,16	82,65%
	36054A05200649	453,78	170,30	37,53%
	36054A05200651	225,85	42,88	18,99%
	36054A05200652	1774,85	21,87	1,23%
	36054A05200655	359,20	359,20	100,00%
	36054A05200656	206,03	206,03	100,00%
	36054A05200657	139,33	139,33	100,00%
	36054A05200658	437,97	424,40	96,90%
	36054A05200659	39,00	39,00	100,00%
	36054A05200660	65,03	65,03	100,00%
	36054A05200662	72,09	36,75	50,97%
	36054A05205004	153,16	153,16	100,00%
	36054A07100007	47,77	9,03	18,91%
	36054A07100013	54,23	15,57	28,71%
	36054A07100014	59,31	43,09	72,65%

Plano nº 0299A-0401 - páxina 2

Podé verificar a integridade deste documento no seguinte enderezo:
<https://sede.depo.gal>
Código seguro de verificación: VSVR3D0DQZX607KI



Mércores, 11 de agosto de 2021

Núm. 153

Plano Nº 0299A-0401	Referencia Catastral	Superficie (m²)	Superficie Afectada (m²)	Porcentaxe Afectada
	36054A07100016	37,71	37,71	100,00%
	36054A07100017	323,29	78,34	24,23%
	36054A07100029	552,49	153,54	27,79%
	36054A07100030	245,34	6,64	2,71%
	36054A07100050	1038,86	414,71	39,92%
	36054A07100051	235,89	142,40	60,37%
	36054A07100052	223,29	91,85	41,14%
	36054A07100053	220,95	33,65	15,23%
	36054A07100055	166,91	146,94	88,04%
	36054A07100056	503,26	487,93	96,96%
	36054A07100057	1151,08	434,05	37,71%
	36054A07100496	637,20	115,14	18,07%
	36054A07100507	129,97	15,02	11,56%
	36054A07100509	561,30	298,17	53,12%
	36054A07100510	602,71	393,21	65,24%
	36054A07100511	433,07	344,71	79,60%
	36054A07100512	660,04	603,70	91,47%
	36054A07100513	384,22	368,80	95,99%
	36054A07100514	459,84	415,89	90,44%
	36054A07100515	825,57	825,57	100,00%
	36054A07100516	1867,86	1061,58	56,83%
	36054A07100517	332,53	332,53	100,00%
	36054A07100518	273,69	273,69	100,00%
	36054A07100519	93,48	93,48	100,00%
	36054A07100520	120,14	120,00	99,88%
	36054A07100521	81,00	76,46	94,39%
	36054A07100522	111,54	68,79	61,67%
	36054A07100523	254,10	103,20	40,61%
	36054A07100524	2334,65	262,14	11,23%
	36054A07100528	6467,33	1247,71	19,29%
	36054A07100529	2539,70	1187,80	46,77%
	36054A07100530	3005,16	2146,27	71,42%
	36054A07100544	505,71	470,20	92,98%
	36054A07100545	274,86	274,86	100,00%
	36054A07100546	255,43	255,43	100,00%
	36054A07100550	95,22	94,61	99,36%
	36054A07100551	135,55	114,50	84,47%
	36054A07100552	244,54	208,25	85,16%
	36054A07100553	351,16	265,39	75,58%
	36054A07100554	861,67	337,46	39,16%
	36054A07100555	255,65	10,72	4,19%
	36054A07100700	1474,69	132,46	8,98%
	36054A07100705	21684,43	6667,14	30,75%
	36054A07106002	33360,68	3582,57	10,74%
	36054A07200004	3492,38	877,41	25,12%

Plano nº 0299A-0401 - páxina 3

Pode verificar a integridade deste documento no seguinte enderezo:
<https://sede.depo.gal>
Código seguro de verificación: VSVR3D0DQZ607KI



Mércores, 11 de agosto de 2021

Núm. 153

Plano Nº 0299A-0401	Referencia Catastral	Superficie (m²)	Superficie Afectada (m²)	Porcentaxe Afectada
	36054A07200005	240,23	240,23	100,00%
	36054A07200006	392,84	383,28	97,57%
	36054A07200007	270,78	270,78	100,00%
	36054A07200008	29,33	29,33	100,00%
	36054A07200010	966,10	894,36	92,57%
	36054A07200011	366,94	366,94	100,00%
	36054A07200012	330,50	330,50	100,00%
	36054A07200013	660,24	659,85	99,94%
	36054A07200014	728,59	698,74	95,90%
	36054A07200015	429,44	429,44	100,00%
	36054A07200016	1236,98	923,15	74,63%
	36054A07200018	1352,98	1352,98	100,00%
	36054A07200019	264,46	264,46	100,00%
	36054A07200020	400,83	400,83	100,00%
	36054A07200021	725,98	619,24	85,30%
	36054A07200024	399,74	336,77	84,25%
	36054A07200025	382,30	273,66	71,58%
	36054A07200026	374,22	241,83	64,62%
	36054A07200027	269,34	159,38	59,17%
	36054A07200028	273,34	148,60	54,36%
	36054A07200029	851,88	275,88	32,38%
	36054A07200030	403,26	10,85	2,69%
	36054A07200156	680,21	658,69	96,84%
	36054A07200157	233,00	190,24	81,65%
	36054A07200158	632,78	520,80	82,30%
	36054A07200159	780,87	650,98	83,37%
	36054A07200160	659,97	586,32	88,84%
	36054A07200161	686,59	519,18	75,62%
	36054A07200162	611,02	392,18	64,18%
	36054A07200163	565,62	305,28	53,97%
	36054A07200164	641,17	318,27	49,64%
	36054A07200165	3680,36	1844,13	50,11%
	36054A07200166	3287,67	811,31	24,68%
	36054A07200167	1126,45	79,28	7,04%
	36054A07200172	300,77	64,89	21,58%
	36054A07200173	559,20	327,22	58,52%
	36054A07200176	193,00	6,55	3,39%
	36054A07200177	206,00	9,06	4,40%
	36054A07200178	227,33	226,38	99,58%
	36054A07200179	206,00	11,23	5,45%
	36054A07200182	228,50	172,90	75,67%
	36054A07200183	135,17	102,19	75,60%
	36054A07200184	117,21	117,21	100,00%
	36054A07200185	180,94	109,82	60,70%
	36054A07200186	240,33	240,33	100,00%

Plano nº 0299A-0401 - páxina 4

Podemos verificar a integridade deste documento no seguinte enderezo:
<https://sede.depo.gal>
Código seguro de verificación: VSVR3D0DQZX607KI



Mércores, 11 de agosto de 2021

Núm. 153

Plano Nº 0299A-0401	Referencia Catastral	Superficie (m²)	Superficie Afectada (m²)	Porcentaxe Afectada
	36054A07200188	625,00	134,45	21,51%
	36054A07200189	624,75	141,84	22,70%
	36054A07200190	656,64	158,16	24,09%
	36054A07200191	1397,39	512,11	36,65%
	36054A07200193	376,05	376,05	100,00%
	36054A07200194	263,99	252,15	95,52%
	36054A07200195	394,65	260,38	65,98%
	36054A07200196	266,16	152,53	57,31%
	36054A07200197	470,91	262,44	55,73%
	36054A07200198	312,58	159,00	50,87%
	36054A07200199	375,98	193,45	51,45%
	36054A07200200	307,45	156,75	50,98%
	36054A07200201	307,28	134,07	43,63%
	36054A07200202	37,96	37,96	100,00%
	36054A07200203	128,58	128,58	100,00%
	36054A07200204	179,75	114,61	63,76%
	36054A07200206	125,34	125,34	100,00%
	36054A07200207	10,28	10,28	100,00%
	36054A07200208	228,35	228,35	100,00%
	36054A07200209	189,88	189,88	100,00%
	36054A07200210	244,86	244,86	100,00%
	36054A07200211	221,89	199,91	90,09%
	36054A07200212	269,20	130,35	48,42%
	36054A07200213	258,16	110,49	42,80%
	36054A07200214	173,95	158,51	91,12%
	36054A07200215	198,97	169,93	85,41%
	36054A07200220	840,00	769,12	91,56%
	36054A07200221	1804,94	356,51	19,75%
	36054A07200231	2737,96	333,90	12,20%
	36054A07200239	7399,65	705,69	9,54%
	36054A07200240	861,00	703,03	81,65%
	36054A07200241	396,50	50,75	12,80%
	36054A07200243	809,60	468,71	57,89%
	36054A07200244	1207,92	918,87	76,07%
	36054A07200245	453,65	450,12	99,22%
	36054A07200246	257,85	250,62	97,19%
	36054A07200247	139,93	139,93	100,00%
	36054A07200248	139,55	139,55	100,00%
	36054A07200249	271,40	271,40	100,00%
	36054A07200250	362,84	304,01	83,79%
	36054A07200251	628,10	286,86	45,67%
	36054A07200252	323,12	323,12	100,00%
	36054A07200254	231,82	221,43	95,52%
	36054A07200255	331,04	51,66	15,60%
	36054A07200256	423,52	6,74	1,59%

Plano nº 0299A-0401 - páxina 5

Podemos verificar a integridade deste documento no seguinte enderezo:
<https://sede.depo.gal>
Código seguro de verificación: VSVR3D0DQZ607KI



Mércores, 11 de agosto de 2021

Núm. 153

Plano Nº 0299A-0401	Referencia Catastral	Superficie (m²)	Superficie Afectada (m²)	Porcentaxe Afectada
	36054A07200257	849,78	79,19	9,32%
	36054A07200258	1289,69	234,69	18,20%
	36054A07200260	433,42	21,21	4,89%
	36054A07200292	255,44	120,96	47,35%
	36054A07200293	539,64	522,36	96,80%
	36054A07200294	441,95	427,00	96,62%
	36054A07200295	263,29	253,82	96,40%
	36054A07200297	577,01	571,65	99,07%
	36054A07200298	227,84	227,84	100,00%
	36054A07200299	247,30	247,30	100,00%
	36054A07200300	1016,54	1016,54	100,00%
	36054A07200301	241,83	241,83	100,00%
	36054A07200302	390,16	390,16	100,00%
	36054A07200303	172,10	171,64	99,73%
	36054A07200304	209,02	209,02	100,00%
	36054A07200305	69,97	69,97	100,00%
	36054A07200306	294,47	264,34	89,77%
	36054A07200307	238,98	158,86	66,47%
	36054A07200308	87,93	87,52	99,53%
	36054A07200309	264,14	264,14	100,00%
	36054A07200310	205,14	205,14	100,00%
	36054A07200311	448,25	261,66	58,37%
	36054A07200312	487,98	161,49	33,09%
	36054A07200313	210,97	79,13	37,51%
	36054A07200315	82,35	46,47	56,43%
	36054A07200317	350,50	49,24	14,05%
	36054A07200318	469,67	36,44	7,76%
	36054A07200409	1730,70	574,62	33,20%
	36054A07200411	308,94	20,16	6,53%
	36054A07200412	362,67	91,96	25,36%
	36054A07200413	452,86	123,21	27,21%
	36054A07200414	369,94	151,25	40,88%
	36054A07200415	498,25	223,52	44,86%
	36054A07200416	961,50	599,61	62,36%
	36054A07200417	538,39	538,39	100,00%
	36054A07200418	407,80	387,76	95,08%
	36054A07200419	340,75	229,99	67,50%
	36054A07200420	150,34	80,10	53,27%
	36054A07200421	141,97	57,68	40,63%
	36054A07200422	696,58	263,91	37,89%
	36054A07200423	850,39	368,21	43,30%
	36054A07200424	857,49	429,13	50,05%
	36054A07200425	385,51	135,19	35,07%
	36054A07200426	188,15	81,26	43,19%
	36054A07200427	263,14	103,39	39,29%

Plano nº 0299A-0401 - páxina 6

Pode verificar a integridade deste documento no seguinte enderezo:
<https://sede.depo.gal>
Código seguro de verificación: VSVR3D0DQZX607KI



Mércores, 11 de agosto de 2021

Núm. 153

Plano Nº 0299A-0401	Referencia Catastral	Superficie (m²)	Superficie Afectada (m²)	Porcentaxe Afectada
	36054A07200428	328,81	154,31	46,93%
	36054A07200429	413,26	212,08	51,32%
	36054A07200430	355,83	153,12	43,03%
	36054A07200431	257,60	107,05	41,56%
	36054A07200432	314,37	136,65	43,47%
	36054A07200433	310,21	137,03	44,17%
	36054A07200434	473,59	248,95	52,57%
	36054A07200435	981,41	617,80	62,95%
	36054A07200436	1900,65	1270,14	66,83%
	36054A07200439	554,16	554,16	100,00%
	36054A07200440	537,61	517,07	96,18%
	36054A07200441	809,09	593,83	73,39%
	36054A07200442	324,05	316,08	97,54%
	36054A07200443	179,89	120,74	67,12%
	36054A07200444	268,48	86,07	32,06%
	36054A07200445	395,14	41,01	10,38%
	36054A07200450	803,28	148,71	18,51%
	36054A07200451	4667,59	46,52	1,00%
	36054A07200454	4957,35	793,12	16,00%
	36054A07200475	313,66	104,85	33,43%
	36054A07200476	120,72	19,41	16,08%
	36054A07200478	217,33	31,63	14,55%
	36054A07200479	163,81	19,93	12,17%
	36054A07200480	519,85	63,61	12,24%
	36054A07200481	395,33	55,19	13,96%
	36054A07200484	232,35	63,97	27,53%
	36054A07200485	175,87	112,97	64,23%
	36054A07200486	154,88	154,88	100,00%
	36054A07200487	189,37	189,37	100,00%
	36054A07200488	144,34	144,34	100,00%
	36054A07200489	212,60	212,60	100,00%
	36054A07200490	118,74	118,74	100,00%
	36054A07200491	206,98	206,98	100,00%
	36054A07200492	418,98	162,27	38,73%
	36054A07200493	302,99	251,33	82,95%
	36054A07200494	338,75	160,42	47,36%
	36054A07200495	289,70	279,70	96,55%
	36054A07200496	1351,46	1306,95	96,71%
	36054A07200497	326,38	326,38	100,00%
	36054A07200498	454,58	454,58	100,00%
	36054A07200499	171,84	139,70	81,29%
	36054A07200500	325,96	325,96	100,00%
	36054A07200501	114,16	114,16	100,00%
	36054A07200502	199,01	199,01	100,00%
	36054A07200503	156,93	156,93	100,00%

Plano nº 0299A-0401 - páxina 7

Podemos verificar a integridade deste documento no seguinte enderezo:
<https://sede.depo.gal>
Código seguro de verificación: VSVR3D0DQZ607KI



Mércores, 11 de agosto de 2021

Núm. 153

Plano Nº 0299A-0401	Referencia Catastral	Superficie (m²)	Superficie Afectada (m²)	Porcentaxe Afectada
	36054A07200504	843,73	111,53	13,22%
	36054A07200505	734,49	250,66	34,13%
	36054A07200506	1418,00	574,78	40,53%
	36054A07200507	360,94	144,65	40,07%
	36054A07200508	96,27	25,74	26,73%
	36054A07200509	636,00	481,65	75,73%
	36054A07200511	141,00	141,00	100,00%
	36054A07200513	135,00	135,00	100,00%
	36054A07200514	152,00	152,00	100,00%
	36054A07200515	303,00	303,00	100,00%
	36054A07200516	198,79	198,79	100,00%
	36054A07200517	771,65	771,65	100,00%
	36054A07200518	2404,10	1218,60	50,69%
	36054A07200519	27,79	27,79	100,00%
	36054A07200520	133,00	112,90	84,89%
	36054A07200525	1288,46	39,96	3,10%
	36054A07200526	181,89	181,89	100,00%
	36054A07200527	44,99	44,99	100,00%
	36054A07200528	4935,67	2856,80	57,88%
	36054A07200530	558,73	406,63	72,78%
	36054A07200531	402,06	332,88	82,79%
	36054A07200532	165,40	121,66	73,55%
	36054A07200533	1194,08	1194,08	100,00%
	36054A07200534	1421,76	1421,76	100,00%
	36054A07200535	179,14	179,14	100,00%
	36054A07200536	227,94	227,94	100,00%
	36054A07200537	1109,03	996,70	89,87%
	36054A07200548	726,65	468,30	64,45%
	36054A07200594	542,03	542,03	100,00%
	36054A07200596	25,13	25,13	100,00%
	36054A07200597	287,21	287,21	100,00%
	36054A07200598	230,50	230,50	100,00%
	36054A07200599	148,64	148,64	100,00%
	36054A07200600	679,49	679,49	100,00%
	36054A07200601	904,94	543,68	60,08%
	36054A07200602	343,15	13,71	4,00%
	36054A07300119	11959,90	1456,62	12,18%
	36054A07300202	2386,95	365,66	15,32%
	36054A07300231	661,00	14,68	2,22%
	36054A07300232	4263,13	69,87	1,64%
	36054A07400018	812,65	592,83	72,95%
	36054A07400019	934,26	934,26	100,00%
	36054A07400020	830,96	830,96	100,00%
	36054A07400021	1105,07	1105,07	100,00%
	36054A07400022	1116,33	1116,33	100,00%

Plano nº 0299A-0401 - páxina 8

Pode verificar a integridade deste documento no seguinte enderezo:
<https://sede.depo.gal>
Código seguro de verificación: VSVR3D0DQZ607KI



Mércores, 11 de agosto de 2021

Núm. 153

Plano Nº 0299A-0401	Referencia Catastral	Superficie (m²)	Superficie Afectada (m²)	Porcentaxe Afectada
	36054A07400023	795,21	795,21	100,00%
	36054A07400024	809,08	809,08	100,00%
	36054A07400025	904,68	904,68	100,00%
	36054A07400026	870,34	870,34	100,00%
	36054A07400027	1030,54	1016,30	98,62%
	36054A07400028	1128,66	663,52	58,79%
	36054A07400029	1231,58	23,54	1,91%
	36054A07400059	1510,77	304,41	20,15%
	36054A07400060	17856,80	2029,91	11,37%
	36054A07400061	1126,26	1126,26	100,00%
	36054A07400062	1141,47	777,39	68,10%
	36054A07400063	2486,93	113,34	4,56%
	36054A07400073	1238,39	930,10	75,11%
	36054A07400079	412,71	154,10	37,34%
	36054A07400080	512,32	512,32	100,00%
	36054A07400081	506,06	506,06	100,00%
	36054A07400082	244,44	244,44	100,00%
	36054A07400083	386,91	386,91	100,00%
	36054A07400084	195,72	195,72	100,00%
	36054A07400085	229,95	202,21	87,94%
	36054A07400086	94,71	21,40	22,59%
	36054A07400087	230,42	230,42	100,00%
	36054A07400088	1099,01	355,46	32,34%
	36054A07400089	189,94	61,12	32,18%
	36054A07400090	315,07	179,42	56,95%
	36054A07400091	258,40	148,39	57,43%
	36054A07400092	280,00	164,37	58,70%
	36054A07400093	2457,39	1705,76	69,41%
	36054A07400094	697,28	353,57	50,71%
	36054A07400096	393,05	379,43	96,53%
	36054A07400100	234,37	36,46	15,56%
	36054A07400101	1314,89	1310,63	99,68%
	36054A07400102	113140,87	3389,11	3,00%
	36054A07400103	198,56	190,56	95,97%
	36054A07400104	405,22	392,82	96,94%
	36054A07400105	215,37	157,65	73,20%
	36054A07400106	481,22	481,22	100,00%
	36054A07400107	1200,26	1200,26	100,00%
	36054A07400108	116,82	116,82	100,00%
	36054A07400109	407,41	407,41	100,00%
	36054A07400110	1417,67	561,69	39,62%
	36054A07400111	3742,09	722,57	19,31%
	36054A07400112	763,20	226,97	29,74%
	36054A07400113	707,88	229,27	32,39%
	36054A07400114	337,19	178,06	52,81%

Plano nº 0299A-0401 - páxina 9

Podere verificar a integridade deste documento no seguinte enderezo:
<https://sede.depo.gal>
Código seguro de verificación: VSVR3D0DQZ607KI



Mércores, 11 de agosto de 2021

Núm. 153

Plano Nº 0299A-0401	Referencia Catastral	Superficie (m²)	Superficie Afectada (m²)	Porcentaxe Afectada
	36054A07400115	487,48	253,01	51,90%
	36054A07400116	439,85	239,53	54,46%
	36054A07400117	1075,93	1075,84	99,99%
	36054A07400118	595,59	218,91	36,76%
	36054A07400135	606,46	584,84	96,44%
	36054A07400136	644,44	644,44	100,00%
	36054A07400137	838,13	405,66	48,40%
	36054A07400138	820,55	391,39	47,70%
	36054A07400139	1031,78	484,77	46,98%
	36054A07400140	1015,43	770,06	75,84%
	36054A07400141	657,33	657,33	100,00%
	36054A07400142	277,57	277,57	100,00%
	36054A07400143	393,34	393,34	100,00%
	36054A07400144	1069,15	1058,39	98,99%
	36054A07400145	910,35	752,13	82,62%
	36054A07400146	761,41	122,12	16,04%
	36054A07400241	2977,44	278,55	9,36%
	36054A07400244	2383,78	342,16	14,35%
	36054A07400246	617,10	49,81	8,07%
	36054A07400247	595,80	38,40	6,44%
	36054A07400248	644,91	33,45	5,19%
	36054A07400249	728,95	14,20	1,95%
	36054A07400284	94,65	26,94	28,46%
	36054A07400287	223,35	49,61	22,21%
	36054A07400292	469,96	469,96	100,00%
	36054A07400295	1475,71	1046,01	70,88%
	36054A07400297	985,75	188,35	19,11%
	36054A07400298	992,16	291,85	29,42%
	36054A07400299	1067,93	444,26	41,60%
	36054A07400300	7200,24	877,53	12,19%
	36054A07400302	1085,40	52,47	4,83%
	36054A07400331	208,30	25,74	12,36%
	36054A07400333	923,69	227,80	24,66%
	36054A07500001	2305,99	47,84	2,07%
	36054A07505000	142,55	142,55	100,00%
	36054A07600050	15937,53	9664,85	60,64%
	36054A07600051	2572,32	2036,20	79,16%
	36054A07600052	489,04	365,25	74,69%
	36054A07600053	1903,16	1481,91	77,87%
	36054A07600062	1216,69	180,07	14,80%
	36054A07600063	918,34	62,53	6,81%
	36054A07600064	1915,66	19,05	0,99%
	36054A07600073	347,05	149,27	43,01%
	36054A07600074	205,83	177,45	86,21%
	36054A07600075	3817,72	3322,43	87,03%

Plano nº 0299A-0401 - páxina 10

Pode verificar a integridade deste documento no seguinte enderezo:
<https://sede.depo.gal>
Código seguro de verificación: VSVR3D0DQZX607KI



Mércores, 11 de agosto de 2021

Núm. 153

Plano Nº 0299A-0401	Referencia Catastral	Superficie (m²)	Superficie Afectada (m²)	Porcentaxe Afectada
	36054A07600076	1337,32	1177,03	88,01%
	36054A07600077	2146,31	817,16	38,07%
	36054A07600087	141,86	128,07	90,28%
	36054A07600108	75174,53	10390,05	13,82%
	36054A07600175	3296,34	307,64	9,33%
	36054A07600189	4227,00	93,38	2,21%
	36054A07600192	2753,31	2716,17	98,65%
	36054A07600193	1219,25	334,14	27,41%
	36054A07600194	435,41	403,48	92,67%
	36054A07600195	764,89	406,93	53,20%
	36054A07600196	1416,69	71,60	5,05%
	36054A07600207	8802,70	89,27	1,01%
	36054A07600208	1589,84	931,32	58,58%
	36054A07600213	1569,16	1569,16	100,00%
	36054A07600214	1156,56	1040,54	89,97%
	36054A07600215	969,12	969,12	100,00%
	36054A07600216	824,54	796,14	96,56%
	36054A07600217	793,19	793,19	100,00%
	36054A07600218	1063,70	990,06	93,08%
	36054A07600219	421,15	293,37	69,66%
	36054A07600220	224,54	224,54	100,00%
	36054A07600221	311,11	293,89	94,47%
	36054A07600222	5192,51	2020,63	38,91%
	36054A07600224	23883,33	1699,78	7,12%
	36054A07600229	132,20	132,20	100,00%
	36054A07600239	13401,15	7691,20	57,39%
	36054A07600240	9920,30	833,12	8,40%
	36054A07600241	898,27	898,27	100,00%
	36054A07600253	708,43	81,36	11,48%
	36054A07600290	5113,08	2382,70	46,60%
	36054A07610001	60077,71	5774,93	9,61%
	36054A07700049	65604,62	5536,43	8,44%
	36054A07700436	2105,32	34,84	1,65%
	36054A07700448	1294,45	1294,45	100,00%
	36054A07700449	4802,24	1472,46	30,66%
	36054A07700450	4672,56	923,09	19,76%
	36054A07800006	459,22	181,66	39,56%
	36054A07800007	351,81	131,15	37,28%
	36054A07800010	2008,81	766,96	38,18%
	36054A08600091	3544,54	1222,70	34,50%
	36054A08600092	3905,46	3361,49	86,07%
	36054A08600093	3904,70	2226,10	57,01%
	36054A08600251	11252,63	2169,96	19,28%
	36054A08600253	1687,92	258,34	15,31%
	36054A08600496	1652,36	1640,91	99,31%

Plano nº 0299A-0401 - páxina 11

Pode verificar a integridade deste documento no seguinte enderezo:
<https://sede.depo.gal>
Código seguro de verificación: VSVR3D0DQZ607KI



Mércores, 11 de agosto de 2021

Núm. 153

Plano Nº 0299A-0401	Referencia Catastral	Superficie (m²)	Superficie Afectada (m²)	Porcentaxe Afectada
	36054A08600497	1882,80	1882,80	100,00%
	36054A08600504	1642,33	1624,37	98,91%
	36054A08600505	1457,32	291,54	20,01%
	36054A08600506	778,40	194,99	25,05%
	36054A08600568	761,42	33,16	4,36%
	36054A08700004	7506,58	1932,82	25,75%
	36054A08700006	7091,43	131,11	1,85%
	36054A08700007	1478,97	165,27	11,17%
	36054A08700008	266,07	259,70	97,60%
	36054A08700009	211,51	207,99	98,33%
	36054A08700010	262,15	261,99	99,94%
	36054A08700011	648,35	648,35	100,00%
	36054A08700012	321,01	321,01	100,00%
	36054A08700013	383,56	383,56	100,00%
	36054A08700014	1257,25	1257,25	100,00%
	36054A08700015	545,37	545,37	100,00%
	36054A08700016	619,20	619,20	100,00%
	36054A08700017	396,20	396,20	100,00%
	36054A08700018	301,91	301,91	100,00%
	36054A08700019	401,54	401,54	100,00%
	36054A08700020	353,22	353,22	100,00%
	36054A08700021	331,49	310,73	93,74%
	36054A08700022	214,30	54,78	25,56%
	36054A08700026	537,00	219,53	40,88%
	36054A08700027	1361,77	573,83	42,14%
	36054A08700028	450,43	199,89	44,38%
	36054A08700029	324,26	156,82	48,36%
	36054A08700030	352,15	153,88	43,70%
	36054A08700031	494,98	198,70	40,14%
	36054A08700032	443,36	201,93	45,55%
	36054A08700033	365,20	326,23	89,33%
	36054A08700034	979,09	265,39	27,11%
	36054A08700035	538,28	206,59	38,38%
	36054A08700036	481,17	200,64	41,70%
	36054A08700037	399,55	165,88	41,52%
	36054A08700038	530,50	220,95	41,65%
	36054A08700039	557,25	288,31	51,74%
	36054A08700040	402,17	217,86	54,17%
	36054A08700041	622,46	381,83	61,34%
	36054A08700042	777,87	553,78	71,19%
	36054A08700045	1967,37	1568,87	79,74%
	36054A08700050	200,00	200,00	100,00%
	36054A08700060	507,12	310,32	61,19%
	36054A08700061	840,94	621,77	73,94%
	36054A08700062	529,63	382,87	72,29%

Plano nº 0299A-0401 - páxina 12

Podé verificar a integridade deste documento no seguinte enderezo:
<https://sede.depo.gal>
Código seguro de verificación: VSVR3D0DQZX607KI



Mércores, 11 de agosto de 2021

Núm. 153

Plano Nº 0299A-0401	Referencia Catastral	Superficie (m²)	Superficie Afectada (m²)	Porcentaxe Afectada
	36054A08700063	377,00	253,26	67,18%
	36054A08700064	432,00	155,11	35,90%
	36054A08700065	257,00	30,17	11,74%
	36054A08700111	321,32	71,26	22,18%
	36054A08700112	312,14	107,62	34,48%
	36054A08700113	361,26	155,18	42,95%
	36054A08700114	739,74	448,70	60,66%
	36054A08700115	302,04	192,77	63,82%
	36054A08700116	527,09	375,27	71,20%
	36054A08700117	379,92	282,72	74,41%
	36054A08700118	477,08	374,50	78,50%
	36054A08700119	351,34	296,60	84,42%
	36054A08700121	241,07	186,57	77,39%
	36054A08700122	234,41	180,51	77,01%
	36054A08700123	400,43	323,54	80,80%
	36054A08700124	407,78	319,76	78,41%
	36054A08700125	123,64	98,57	79,72%
	36054A08700126	1751,36	1346,35	76,87%
	36054A08700127	200,15	155,41	77,65%
	36054A08700128	182,52	131,77	72,19%
	36054A08700209	24705,96	11988,63	48,53%
	36054A08700210	345,22	260,36	75,42%
	36054A08700211	967,88	459,09	47,43%
	36054A08700212	498,10	385,53	77,40%
	36054A08700213	836,37	499,84	59,76%
	36054A08700214	578,60	438,79	75,84%
	36054A08700216	1908,73	1255,88	65,80%
	36054A08700217	511,05	408,77	79,99%
	36054A08700218	502,90	427,77	85,06%
	36054A08700219	2938,25	1959,39	66,69%
	36054A08700220	773,42	528,67	68,36%
	36054A08700221	2505,30	2451,24	97,84%
	36054A08700222	300,29	232,08	77,29%
	36054A08700226	1526,96	649,45	42,53%
	36054A08700227	1818,10	741,48	40,78%
	36054A08700228	930,09	506,65	54,47%
	36054A08700229	2277,81	1185,41	52,04%
	36054A08700230	519,37	283,99	54,68%
	36054A08700231	708,67	375,90	53,04%
	36054A08700232	1456,19	526,76	36,17%
	36054A08700233	663,40	262,58	39,58%
	36054A08700234	1044,15	401,49	38,45%
	36054A08700235	499,91	172,56	34,52%
	36054A08700236	1573,51	562,32	35,74%
	36054A08700237	553,42	192,46	34,78%

Plano nº 0299A-0401 - páxina 13

Podé verificar a integridade deste documento no seguinte enderezo:
<https://sede.depo.gal>
Código seguro de verificación: VSVR3D0DQZK607KI



Mércores, 11 de agosto de 2021

Núm. 153

Plano Nº 0299A-0401	Referencia Catastral	Superficie (m²)	Superficie Afectada (m²)	Porcentaxe Afectada
	36054A08700238	849,81	282,66	33,26%
	36054A08700239	546,05	171,39	31,39%
	36054A08700240	512,97	129,09	25,17%
	36054A08700241	719,40	179,89	25,01%
	36054A08700242	661,87	121,44	18,35%
	36054A08700275	223,75	147,41	65,88%
	36054A08700276	891,30	636,87	71,45%
	36054A08700277	254,13	254,13	100,00%
	36054A08700278	411,85	411,85	100,00%
	36054A08700279	479,36	479,36	100,00%
	36054A08700280	534,91	534,91	100,00%
	36054A08700281	304,24	304,24	100,00%
	36054A08700282	1066,39	1066,39	100,00%
	36054A08700283	708,30	672,40	94,93%
	36054A08700294	296,61	235,82	79,51%
	36054A08700295	249,22	249,22	100,00%
	36054A08700296	316,69	316,69	100,00%
	36054A08700297	355,58	355,58	100,00%
	36054A08700298	420,89	420,89	100,00%
	36054A08700299	554,15	489,11	88,26%
	36054A08700300	481,57	173,55	36,04%
	36054A08700301	294,22	22,06	7,50%
	36054A08700345	307,48	146,85	47,76%
	36054A08700352	898,94	58,48	6,51%
	36054A08700353	856,68	46,31	5,41%
	36054A08700357	777,56	406,18	52,24%
	36054A08700372	181,50	181,50	100,00%
	36054A08706001	2302,91	1518,48	65,94%
	36054A08706003	5701,71	30,28	0,53%
	36054A08706004	1436,13	857,59	59,71%
	36054A08706016	1299,98	699,26	53,79%
	36054A08706017	857,90	630,92	73,54%
	36054A08800231	397,13	397,13	100,00%
	36054A08800232	894,74	894,74	100,00%
	36054A08800233	2112,27	2085,80	98,75%
	36054A08800238	1506,50	1505,97	99,96%
	36054A08800239	3900,57	2323,31	59,56%
	36054A08800240	106,06	106,06	100,00%
	36054A08800241	97,11	97,11	100,00%
	36054A08800242	500,90	149,91	29,93%
	36054A08800243	396,20	94,98	23,97%
	36054A08800244	398,38	67,82	17,02%
	36054A08800245	664,60	12,55	1,89%
	36054A08800250	3386,50	1217,73	35,96%
	36054A08800252	93,11	84,08	90,30%

Plano nº 0299A-0401 - páxina 14

Podé verificar a integridade deste documento no seguinte enderezo:
<https://sede.depo.gal>
Código seguro de verificación: VSVR3D0DQZX607KI



Mércores, 11 de agosto de 2021

Núm. 153

Plano Nº 0299A-0401	Referencia Catastral	Superficie (m²)	Superficie Afectada (m²)	Porcentaxe Afectada
	36054A08800253	423,33	105,37	24,89%
	36054A08800254	214,84	214,84	100,00%
	36054A08800255	516,76	417,14	80,72%
	36054A08800256	524,43	28,69	5,47%
	36054A08800257	417,08	108,40	25,99%
	36054A08800258	455,29	113,41	24,91%
	36054A08800260	890,09	653,13	73,38%
	36054A08800341	80,87	80,87	100,00%
	36054A08800347	383,85	383,85	100,00%
	36054A08800353	129,71	107,04	82,52%
	36054A08800354	135,35	93,02	68,72%
	36054A08800355	3438,49	1716,65	49,92%
	36054A08800388	1383,51	436,92	31,58%
	36054A08800389	878,60	237,84	27,07%
	36054A08800396	132,29	132,29	100,00%
	36054A08900001	5924,74	47,40	0,80%
	36054A08900077	694,50	694,50	100,00%
	36054A08900078	192,81	192,81	100,00%
	36054A08900079	141,88	141,88	100,00%
	36054A08900080	134,62	134,62	100,00%
	36054A08900081	176,53	176,53	100,00%
	36054A08900082	287,37	272,22	94,73%
	36054A08900083	2116,26	651,53	30,79%
	36054A08900092	110,15	22,28	20,22%
	36054A08900093	1345,81	1332,92	99,04%
	36054A08900094	1054,27	1054,27	100,00%
	36054A08900095	313,01	203,10	64,89%
	36054A08900097	317,16	317,16	100,00%
	36054A08900098	403,82	403,82	100,00%
	36054A08900099	549,46	544,32	99,06%
	36054A08900100	177,51	177,48	99,98%
	36054A08900101	628,37	431,04	68,60%
	36054A08900102	731,05	142,00	19,42%
	36054A08900126	412,79	412,79	100,00%
	36054A08900129	538,08	538,08	100,00%
	36054A08900137	784,30	711,89	90,77%
	36054A08900139	38,88	34,70	89,25%
	36054A08900140	45,62	29,77	65,26%
	36054A08900141	89,49	44,47	49,69%
	36054A08900142	103,52	43,56	42,08%
	36054A08900147	113,08	92,14	81,48%
	36054A08900151	104,89	89,04	84,89%
	36054A08900152	296,52	296,52	100,00%
	36054A08900153	125,51	125,51	100,00%
	36054A08900154	284,08	205,83	72,46%

Plano nº 0299A-0401 - páxina 15

Podere verificar a integridade deste documento no seguinte enderezo:
<https://sede.depo.gal>
Código seguro de verificación: VSVR3D0DQZ607KI



Mércores, 11 de agosto de 2021

Núm. 153

Plano Nº 0299A-0401	Referencia Catastral	Superficie (m²)	Superficie Afectada (m²)	Porcentaxe Afectada
	36054A08900155	118,91	118,91	100,00%
	36054A08900162	706,61	377,54	53,43%
	36054A08900163	487,81	292,83	60,03%
	36054A08900164	2694,42	1553,20	57,65%
	36054A08900165	1178,64	799,21	67,81%
	36054A08900166	640,45	205,12	32,03%
	36054A08900167	427,52	48,97	11,46%
	36054A08900169	76,62	19,27	25,16%
	36054A08900174	159,45	28,49	17,86%
	36054A08900175	203,84	38,53	18,90%
	36054A08900176	246,28	125,29	50,87%
	36054A08900178	422,23	166,23	39,37%
	36054A08900179	494,18	255,66	51,73%
	36054A08900180	647,63	412,15	63,64%
	36054A08900181	580,85	453,35	78,05%
	36054A08900221	189,19	8,00	4,23%
	36054A08900222	259,07	83,59	32,27%
	36054A08900223	126,72	58,89	46,47%
	36054A08900224	193,32	193,32	100,00%
	36054A08900225	200,37	200,37	100,00%
	36054A08900226	212,70	212,70	100,00%
	36054A08900228	687,27	687,27	100,00%
	36054A08900229	147,97	147,97	100,00%
	36054A08900230	330,01	330,01	100,00%
	36054A08900233	198,00	148,39	74,94%
	36054A08900262	443,81	292,23	65,84%
	36054A08900279	256,32	42,25	16,48%
	36054A08900280	306,97	65,36	21,29%
	36054A08900281	279,46	55,52	19,87%
	36054A08900283	341,11	57,66	16,90%
	36054A08900284	222,14	28,49	12,82%
	36054A08900285	2085,65	323,69	15,52%
	36054A08900423	283,00	194,59	68,76%
	36054A08900424	193,43	79,87	41,29%
	36054A08900438	1515,60	1426,89	94,15%
	36054A08900440	1024,26	1024,26	100,00%
	36054A08900441	5813,46	208,01	3,58%
	36054A08900456	1196,16	539,93	45,14%
	36054A08900457	1699,47	1037,30	61,04%
	36054A08900465	681,69	154,97	22,73%
	36054A08900491	716,44	653,93	91,28%
	36054A08900494	330,93	330,93	100,00%
	36054A08900495	696,38	695,84	99,92%
	36054A09100019	729,21	361,46	49,57%
	36054A09100020	579,84	212,83	36,71%

Plano nº 0299A-0401 - páxina 16

Podemos verificar a integridade deste documento no seguinte enderezo:
<https://sede.depo.gal>
Código seguro de verificación: VSVR3D0DQZ607KI



Mércores, 11 de agosto de 2021

Núm. 153

Plano Nº 0299A-0401	Referencia Catastral	Superficie (m²)	Superficie Afectada (m²)	Porcentaxe Afectada
	36054A09100021	572,76	231,28	40,38%
	36054A09100022	1555,40	458,26	29,46%
	36054A09100023	424,10	38,33	9,04%
	36054A09100038	257,71	132,52	51,42%
	36054A09100039	578,57	151,67	26,22%
	36054A09100040	397,84	90,08	22,64%
	36054A09100041	434,48	49,39	11,37%
	36054A09100203	23695,37	1897,99	8,01%
	36054A09100208	682,97	27,55	4,03%
	36054A09100209	624,16	52,21	8,36%
	36054A09100212	3844,50	1840,54	47,87%
	36054A09100213	2553,48	2116,40	82,88%
	36054A09100219	1799,26	882,82	49,07%
	36054A09100220	830,67	815,98	98,23%
	36054A09100221	667,50	667,37	99,98%
	36054A09100222	616,63	319,43	51,80%
	36054A09100238	21159,10	13974,97	66,05%
	36054A09100242	143109,73	15558,26	10,87%
	36054A09106001	6200,18	63,52	1,02%
	36054A09106002	4993,28	87,08	1,74%
	36054A09106003	2506,59	48,29	1,93%
	36054A09106004	5578,17	102,00	1,83%
	36054A09200008	254,79	254,79	100,00%
	36054A09200009	95,28	95,28	100,00%
	36054A09200010	176,24	176,24	100,00%
	36054A09200011	302,11	302,11	100,00%
	36054A09200012	555,11	555,11	100,00%
	36054A09200013	796,76	638,12	80,09%
	36054A09200014	352,02	170,98	48,57%
	36054A09200015	321,64	100,71	31,31%
	36054A09200016	435,35	181,77	41,75%
	36054A09200057	1012,93	250,43	24,72%
	36054A09200058	1207,10	413,23	34,23%
	36054A09200059	413,55	413,55	100,00%
	36054A09200061	75,75	75,75	100,00%
	36054A09200062	48,47	48,47	100,00%
	36054A09200063	71,28	71,28	100,00%
	36054A09200064	119,53	119,53	100,00%
	36054A09200066	1199,71	727,32	60,62%
	36054A09200067	1416,63	488,25	34,47%
	36054A09200068	574,48	159,50	27,76%
	36054A09200069	544,22	146,56	26,93%
	36054A09200070	1041,42	205,12	19,70%
	36054A09200254	810,07	223,50	27,59%
	36054A09200255	464,01	233,36	50,29%

Plano nº 0299A-0401 - páxina 17

Pode verificar a integridade deste documento no seguinte enderezo:
<https://sede.depo.gal>
Código seguro de verificación: VSVR3D0DQZ607KI



Mércores, 11 de agosto de 2021

Núm. 153

Plano Nº 0299A-0401	Referencia Catastral	Superficie (m²)	Superficie Afectada (m²)	Porcentaxe Afectada
	36054A09200256	525,57	283,87	54,01%
	36054A09200257	617,05	392,09	63,54%
	36054A09200258	344,80	233,06	67,59%
	36054A09200259	249,11	137,87	55,34%
	36054A09200260	177,81	104,48	58,76%
	36054A09200261	332,08	226,63	68,24%
	36054A09200262	172,32	86,24	50,05%
	36054A09200263	260,57	96,14	36,89%
	36054A09200264	261,66	85,19	32,56%
	36054A09200265	431,97	179,76	41,61%
	36054A09200266	386,12	196,88	50,99%
	36054A09200267	403,00	309,80	76,87%
	36054A09200268	536,46	536,06	99,93%
	36054A09200269	165,15	165,15	100,00%
	36054A09200277	454,09	311,40	68,58%
	36054A09200278	419,28	419,28	100,00%
	36054A09200279	7374,03	3054,10	41,42%
	36054A09200280	2329,05	1356,65	58,25%
	36054A09200281	854,04	291,73	34,16%
	36054A09200282	415,06	111,66	26,90%
	36054A09200283	6605,22	788,18	11,93%
	36054A09200284	1638,29	1034,30	63,13%
	36054A09200285	1458,33	852,62	58,47%
	36054A09200306	541,30	304,74	56,30%
	36054A09210007	195,45	195,45	100,00%
	36054A09210065	246,22	246,22	100,00%
	36054A09220006	46,56	46,56	100,00%
	36054A09220270	199,72	199,72	100,00%
	36054A09300034	483,53	295,14	61,04%
	36054A09300040	35,28	35,28	100,00%
	36054A09300041	34,12	34,12	100,00%
	36054A09300042	116,18	49,40	42,53%
	36054A09300043	198,19	198,19	100,00%
	36054A09300044	62,78	62,78	100,00%
	36054A09300054	44,63	44,63	100,00%
	36054A09300080	49,09	49,09	100,00%
	36054A09300082	19,36	19,36	100,00%
	36054A09300083	23,80	23,80	100,00%
	36054A09300084	51,94	51,94	100,00%
	36054A09300085	32,70	32,70	100,00%
	36054A09300086	58,04	58,04	100,00%
	36054A09300087	32,00	32,00	100,00%
	36054A09300088	25,06	25,06	100,00%
	36054A09300089	26,11	26,11	100,00%
	36054A09300090	21,33	21,33	100,00%

Plano nº 0299A-0401 - páxina 18

Pode verificar a integridade deste documento no seguinte enderezo:
<https://sede.depo.gal>
Código seguro de verificación: VSVR3D0DQZX607KI



Mércores, 11 de agosto de 2021

Núm. 153

Plano Nº 0299A-0401	Referencia Catastral	Superficie (m²)	Superficie Afectada (m²)	Porcentaxe Afectada
	36054A09300091	44,71	44,71	100,00%
	36054A09300092	37,29	37,29	100,00%
	36054A09300093	60,80	60,80	100,00%
	36054A09300094	39,35	39,35	100,00%
	36054A09300095	40,44	39,73	98,24%
	36054A09300096	75,09	75,09	100,00%
	36054A09300097	143,92	139,11	96,66%
	36054A09300098	41,60	13,37	32,13%
	36054A09300102	290,29	246,28	84,84%
	36054A09300103	197,32	128,37	65,06%
	36054A09300104	291,54	180,17	61,80%
	36054A09300105	352,66	208,29	59,06%
	36054A09300106	484,26	228,64	47,21%
	36054A09300129	562,51	187,49	33,33%
	36054A09300130	478,99	275,61	57,54%
	36054A09300131	576,07	576,01	99,99%
	36054A09300132	1558,84	1558,84	100,00%
	36054A09300142	978,78	976,43	99,76%
	36054A09300145	590,06	346,29	58,69%
	36054A09300146	980,68	789,29	80,48%
	36054A09300147	548,02	424,05	77,38%
	36054A09300149	913,45	260,21	28,49%
	36054A09300163	1498,47	246,64	16,46%
	36054A09300212	758,11	413,25	54,51%
	36054A09300213	514,28	275,53	53,58%
	36054A09300214	461,64	335,82	72,74%
	36054A09300215	279,96	192,69	68,83%
	36054A09300216	540,40	366,35	67,79%
	36054A09300217	830,34	538,53	64,86%
	36054A09300219	607,29	344,57	56,74%
	36054A09300220	53,85	53,85	100,00%
	36054A09300273	823,46	14,05	1,71%
	36054A09300274	645,62	110,80	17,16%
	36054A09300275	510,39	172,65	33,83%
	36054A09300276	354,80	174,38	49,15%
	36054A09300277	430,57	223,59	51,93%
	36054A09300278	1091,96	600,56	55,00%
	36054A09300279	1308,47	596,79	45,61%
	36054A09300282	458,23	415,52	90,68%
	36054A09300283	750,19	682,82	91,02%
	36054A09300284	911,77	853,67	93,63%
	36054A09300341	94,68	91,15	96,27%
	36054A09300343	1321,82	1298,52	98,24%
	36054A09300344	1801,93	1766,56	98,04%
	36054A09300348	265,86	263,56	99,13%

Plano nº 0299A-0401 - páxina 19

Podemos verificar a integridade deste documento no seguinte enderezo:
<https://sede.depo.gal>
Código seguro de verificación: VSVR3D0DQZ607KI



Mércores, 11 de agosto de 2021

Núm. 153

Plano Nº 0299A-0401	Referencia Catastral	Superficie (m²)	Superficie Afectada (m²)	Porcentaxe Afectada
	36054A09300354	2015,98	29,81	1,48%
	36054A09300373	1193,13	989,12	82,90%
	36054A09300374	525,51	447,59	85,17%
	36054A09300375	774,78	667,31	86,13%
	36054A09300376	429,31	369,05	85,96%
	36054A09300377	385,30	335,40	87,05%
	36054A09300378	666,52	576,93	86,56%
	36054A09300581	1128,88	281,84	24,97%
	36054A09300584	432,30	128,54	29,73%
	36054A09300585	246,85	141,00	57,12%
	36054A09300586	362,09	303,15	83,72%
	36054A09300587	310,55	310,55	100,00%
	36054A09300588	90,15	90,15	100,00%
	36054A09300589	296,95	296,95	100,00%
	36054A09300590	142,98	142,98	100,00%
	36054A09300591	302,79	302,79	100,00%
	36054A09300592	78,17	78,17	100,00%
	36054A09300595	560,42	19,60	3,50%
	36054A09300596	506,50	33,83	6,68%
	36054A09300597	508,55	508,55	100,00%
	36054A09300598	222,65	222,65	100,00%
	36054A09300599	737,39	737,39	100,00%
	36054A09300601	627,45	18,99	3,03%
	36054A09300602	671,91	286,41	42,63%
	36054A09300603	495,96	221,67	44,69%
	36054A09300604	404,63	193,27	47,77%
	36054A09300605	391,70	202,03	51,58%
	36054A09300606	1075,76	583,00	54,19%
	36054A09300607	386,39	180,47	46,71%
	36054A09300608	326,20	229,46	70,34%
	36054A09300610	649,83	295,73	45,51%
	36054A09300611	1088,26	756,51	69,52%
	36054A09300612	722,16	645,33	89,36%
	36054A09300613	1150,77	1065,80	92,62%
	36054A09300627	4277,22	93,38	2,18%
	36054A09300641	1260,62	673,61	53,43%
	36054A09300642	775,19	90,08	11,62%
	36054A09300646	911,41	23,12	2,54%
	36054A09310222	3565,46	2588,24	72,59%
	36054A09310345	787,28	759,56	96,48%
	36054A09310346	732,79	705,95	96,34%
	36054A09310347	1578,98	1058,45	67,03%
	36054A09310349	634,10	561,75	88,59%
	36054A09310353	2285,61	2163,17	94,64%
	36054A09310558	170,81	19,90	11,65%

Plano nº 0299A-0401 - páxina 20

Pode verificar a integridade deste documento no seguinte enderezo:
<https://sede.depo.gal>
Código seguro de verificación: VSVR3D0DQZX607K1



Mércores, 11 de agosto de 2021

Núm. 153

Plano Nº 0299A-0401	Referencia Catastral	Superficie (m²)	Superficie Afectada (m²)	Porcentaxe Afectada
	36054A09310559	520,86	220,91	42,41%
	36054A09310579	700,26	505,31	72,16%
	36054A09310594	5143,86	72,11	1,40%
	36054A09320144	245,36	245,36	100,00%
	36054A09320223	1347,38	1266,42	93,99%
	36054A09320345	59,52	59,52	100,00%
	36054A09320346	298,44	297,27	99,61%
	36054A09320379	456,91	396,58	86,80%
	36054A09320380	498,98	440,84	88,35%
	36054A09320381	445,45	424,17	95,22%
	36054A09320382	329,84	328,26	99,52%
	36054A09320383	283,02	283,02	100,00%
	36054A09320384	239,68	239,68	100,00%
	36054A09320385	307,70	307,70	100,00%
	36054A09320579	133,28	71,48	53,63%
	36054A09320594	341,35	341,35	100,00%
	36054A09700127	898,92	683,88	76,08%



Mércores, 11 de agosto de 2021

Núm. 153

Plano Nº 0299A-0501	Referencia Catastral	Superficie (m²)	Superficie Afectada (m²)	Porcentaxe Afectada
	36054A07700049	65604,62	5536,43	8,44%
	36054A07700430	1058,43	1012,26	95,64%
	36054A07700431	418,71	418,71	100,00%
	36054A07700432	294,96	129,37	43,86%
	36054A07700433	2424,11	2061,58	85,04%
	36054A07700435	2441,87	887,07	36,33%
	36054A07700436	2105,32	34,84	1,65%
	36054A07700447	778,76	778,76	100,00%
	36054A07700448	1294,45	1294,45	100,00%
	36054A07800001	1124,68	1124,68	100,00%
	36054A07800002	952,08	952,08	100,00%
	36054A07800003	1269,91	1269,91	100,00%
	36054A07800004	725,24	725,24	100,00%
	36054A07800005	1333,63	657,99	49,34%
	36054A07800006	459,22	181,66	39,56%
	36054A07800007	351,81	131,15	37,28%
	36054A07800008	856,72	856,72	100,00%
	36054A07800010	2008,81	766,96	38,18%
	36054A07800013	6816,03	81,63	1,20%
	36054A07800186	1338,20	861,70	64,39%
	36054A07800187	713,00	623,80	87,49%
	36054A07800189	2004,70	1805,06	90,04%
	36054A07800371	705,38	652,35	92,48%
	36054A07800394	986,31	687,19	69,67%
	36054A07800395	1376,28	416,67	30,27%
	36054A08500001	14526,97	10164,84	69,97%
	36054A08500002	44074,39	2575,82	5,84%
	36054A08500004	6023,64	3035,91	50,40%
	36054A08500005	4573,57	1584,01	34,63%
	36054A08500006	4857,04	1386,09	28,54%
	36054A08500007	5998,33	2501,40	41,70%
	36054A08500163	441,02	78,21	17,73%
	36054A08500164	723,79	287,14	39,67%
	36054A08500165	773,62	523,09	67,62%
	36054A08500166	590,27	460,81	78,07%
	36054A08500167	630,05	575,44	91,33%
	36054A08500168	1751,52	1616,83	92,31%
	36054A08500169	1023,72	997,09	97,40%
	36054A08500216	294,39	193,95	65,88%
	36054A08500217	805,96	384,54	47,71%
	36054A08600092	3905,46	3361,49	86,07%
	36054A08600093	3904,70	2226,10	57,01%
	36054A08600102	1424,49	191,18	13,42%
	36054A08600103	465,03	78,85	16,96%
	36054A08600104	478,61	88,09	18,41%

Plano nº 0299A-0501 - páxina 1

Podere verificar a integridade deste documento no seguinte enderezo:
<https://sede.depo.gal>
Código seguro de verificación: VSVR3D0DQZ607KI



Mércores, 11 de agosto de 2021

Núm. 153

Plano Nº 0299A-0501	Referencia Catastral	Superficie (m²)	Superficie Afectada (m²)	Porcentaxe Afectada
	36054A08600105	454,76	79,27	17,43%
	36054A08600106	703,63	168,88	24,00%
	36054A08600108	457,81	70,52	15,40%
	36054A08600109	717,35	72,06	10,05%
	36054A08600110	142,55	142,55	100,00%
	36054A08600111	116,54	116,49	99,96%
	36054A08600112	92,91	90,58	97,49%
	36054A08600113	102,35	96,00	93,80%
	36054A08600114	100,99	91,95	91,04%
	36054A08600115	1582,77	1394,70	88,12%
	36054A08600116	175,39	68,23	38,90%
	36054A08600117	209,43	68,74	32,82%
	36054A08600118	487,74	141,24	28,96%
	36054A08600119	221,93	58,02	26,15%
	36054A08600120	209,62	52,32	24,96%
	36054A08600121	178,78	35,99	20,13%
	36054A08600122	362,54	59,78	16,49%
	36054A08600125	629,41	625,88	99,44%
	36054A08600126	664,92	664,92	100,00%
	36054A08600127	687,03	549,35	79,96%
	36054A08600128	980,16	70,47	7,19%
	36054A08600130	967,24	183,23	18,94%
	36054A08600141	728,81	28,97	3,97%
	36054A08600142	1028,90	74,91	7,28%
	36054A08600143	1003,99	137,41	13,69%
	36054A08600148	1117,28	27,37	2,45%
	36054A08600171	1117,96	121,01	10,82%
	36054A08600172	666,65	162,57	24,39%
	36054A08600173	521,29	144,19	27,66%
	36054A08600174	475,44	152,36	32,05%
	36054A08600175	996,20	393,55	39,51%
	36054A08600178	1546,68	879,33	56,85%
	36054A08600179	1011,06	171,14	16,93%
	36054A08600180	390,61	157,68	40,37%
	36054A08600181	387,26	179,89	46,45%
	36054A08600182	418,48	196,38	46,93%
	36054A08600184	499,37	235,79	47,22%
	36054A08600185	565,52	303,22	53,62%
	36054A08600186	389,11	160,98	41,37%
	36054A08600187	482,04	198,46	41,17%
	36054A08600188	684,21	244,01	35,66%
	36054A08600189	549,11	261,09	47,55%
	36054A08600190	954,33	185,46	19,43%
	36054A08600191	594,73	46,14	7,76%
	36054A08600192	314,47	27,52	8,75%

Plano nº 0299A-0501 - páxina 2

Podere verificar a integridade deste documento no seguinte enderezo:
<https://sede.depo.gal>
Código seguro de verificación: VSVR3D0DQZX607KI



Mércores, 11 de agosto de 2021

Núm. 153

ano Nº 0299A-0501

Referencia Catastral	(m²)	Afectada (m²)	Afectada
36054A08600193	1583,75	149,43	9,44%
36054A08600194	1033,28	145,73	14,10%
36054A08600195	537,62	70,03	13,03%
36054A08600196	1935,43	269,70	13,94%
36054A08600197	12101,77	4615,78	38,14%
36054A08600198	1855,66	703,17	37,89%
36054A08600199	2404,51	752,37	31,29%
36054A08600200	2757,52	915,21	33,19%
36054A08600201	3546,60	1085,09	30,60%
36054A08600249	1459,30	14,89	1,02%
36054A08600253	1687,92	258,34	15,31%
36054A08600254	5936,38	1373,11	23,13%
36054A08600256	43,49	43,49	100,00%
36054A08600257	108,95	108,95	100,00%
36054A08600258	94,98	94,98	100,00%
36054A08600259	140,69	140,69	100,00%
36054A08600260	327,21	327,21	100,00%
36054A08600261	147,95	147,95	100,00%
36054A08600262	294,28	294,19	99,97%
36054A08600263	1301,86	571,99	43,94%
36054A08600264	4338,94	2077,92	47,89%
36054A08600354	438,03	438,03	100,00%
36054A08600355	199,90	199,90	100,00%
36054A08600356	224,40	135,76	60,50%
36054A08600357	305,10	273,62	89,68%
36054A08600358	681,85	678,92	99,57%
36054A08600359	618,57	618,57	100,00%
36054A08600360	424,87	424,87	100,00%
36054A08600362	279,39	186,22	66,65%
36054A08600365	393,54	363,57	92,38%
36054A08600367	307,49	152,78	49,69%
36054A08600374	3603,55	2414,06	66,99%
36054A08600375	3520,40	1478,20	41,99%
36054A08600376	324,09	255,21	78,75%
36054A08600377	452,94	207,15	45,74%
36054A08600378	9349,29	5949,78	63,64%
36054A08600379	6948,73	209,44	3,01%
36054A08600380	1786,07	477,19	26,72%
36054A08600381	571,57	113,97	19,94%
36054A08600453	4544,72	513,33	11,30%
36054A08600455	649,18	575,49	88,65%
36054A08600456	313,54	309,57	98,74%
36054A08600457	511,35	451,40	88,27%
36054A08600458	277,27	277,27	100,00%
36054A08600459	574,35	574,35	100,00%

Plano nº 0299A-0501 - páxina 3

Podere verificar a integridade deste documento no seguinte enderezo:
<https://sede.depo.gal>
Código seguro de verificación: VSVR3D0DQZ607KI



Mércores, 11 de agosto de 2021

Núm. 153

Plano Nº 0299A-0501	Referencia Catastral	Superficie (m²)	Superficie Afectada (m²)	Porcentaxe Afectada
	36054A08600460	445,13	445,13	100,00%
	36054A08600461	72,09	72,09	100,00%
	36054A08600462	1990,65	272,28	13,68%
	36054A08600465	912,49	912,49	100,00%
	36054A08600466	359,20	319,32	88,90%
	36054A08600467	484,09	366,05	75,62%
	36054A08600468	415,79	283,72	68,24%
	36054A08600469	477,14	346,00	72,52%
	36054A08600470	992,51	982,94	99,04%
	36054A08600471	178,15	178,15	100,00%
	36054A08600472	533,27	301,43	56,53%
	36054A08600473	269,55	160,57	59,57%
	36054A08600474	670,16	459,04	68,50%
	36054A08600475	516,32	389,94	75,52%
	36054A08600476	799,96	637,91	79,74%
	36054A08600477	898,58	880,44	97,98%
	36054A08600478	231,57	231,57	100,00%
	36054A08600479	302,14	302,14	100,00%
	36054A08600480	522,04	522,04	100,00%
	36054A08600481	566,56	565,72	99,85%
	36054A08600482	405,57	405,57	100,00%
	36054A08600483	1062,82	825,32	77,65%
	36054A08600486	313,50	133,50	42,58%
	36054A08600487	341,17	307,26	90,06%
	36054A08600496	1652,36	1640,91	99,31%
	36054A08600497	1882,80	1882,80	100,00%
	36054A08600498	1313,99	1309,91	99,69%
	36054A08600499	1609,41	1381,54	85,84%
	36054A08600500	1863,92	999,68	53,63%
	36054A08600503	184,97	184,97	100,00%
	36054A08600504	1642,33	1624,37	98,91%
	36054A08600505	1457,32	291,54	20,01%
	36054A08600506	778,40	194,99	25,05%
	36054A08600533	630,75	20,36	3,23%
	36054A08600534	86,20	86,20	100,00%
	36054A08600536	327,56	327,56	100,00%
	36054A08600543	185,35	185,35	100,00%
	36054A08600544	295,35	1,51	0,51%
	36054A08600545	88,47	83,38	94,25%
	36054A08600549	806,98	22,87	2,83%
	36054A08600564	557,03	256,84	46,11%
	36054A08600568	761,42	33,16	4,36%
	36054A08600574	1575,82	571,57	36,27%
	36054A08606001	1802,38	462,57	25,66%
	36054A08610394	17809,36	1174,84	6,60%

Plano nº 0299A-0501 - páxina 4

Pode verificar a integridade deste documento no seguinte enderezo:
<https://sede.depo.gal>
Código seguro de verificación: VSVR3D0DQZX607KI



Mércores, 11 de agosto de 2021

Núm. 153

ano Nº **0299A-0501**

Referencia Catastral	(m²)	Afectada (m²)	Afectada
36054A08620394	2764,96	320,25	11,58%
36054A08630394	1882,36	1881,56	99,96%
36054A08640394	1654,06	893,20	54,00%



Mércores, 11 de agosto de 2021

Núm. 153

PLANOS

PLAN MUNICIPAL DE PREVENCIÓN E DEFENSA CONTRA OS INCENDIOS FORESTAIS



Mércores, 11 de agosto de 2021

Núm. 153

PLANO 1 SITUACIÓN

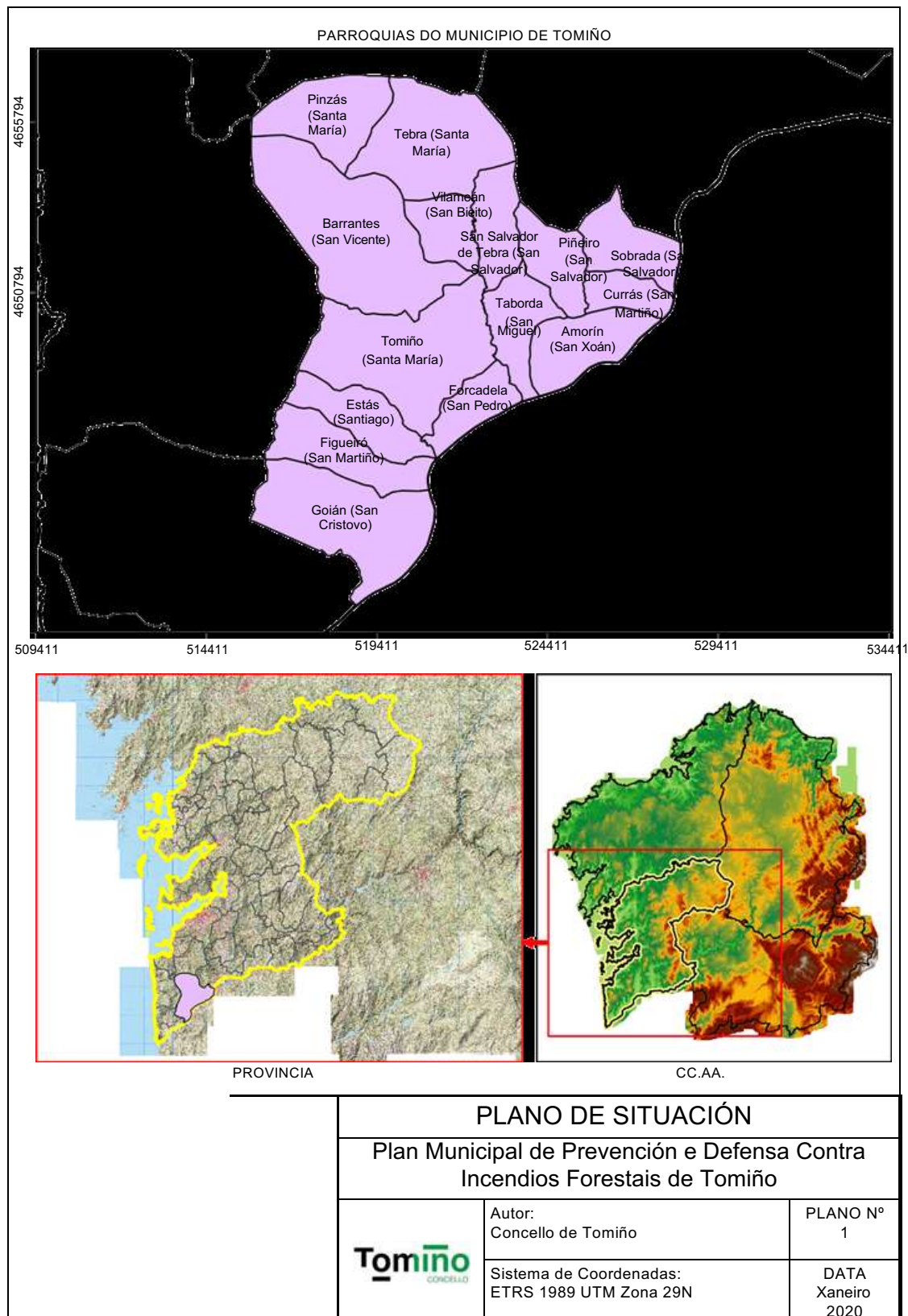
PLAN MUNICIPAL DE PREVENCIÓN E DEFENSA CONTRA OS INCENDIOS FORESTAIS

Pode verificar a integridade deste documento no seguinte enderezo:
<https://sede.depo.gal>
Código seguro de verificación: VSVR3D0DQZX607KI



Mércores, 11 de agosto de 2021

Núm. 153



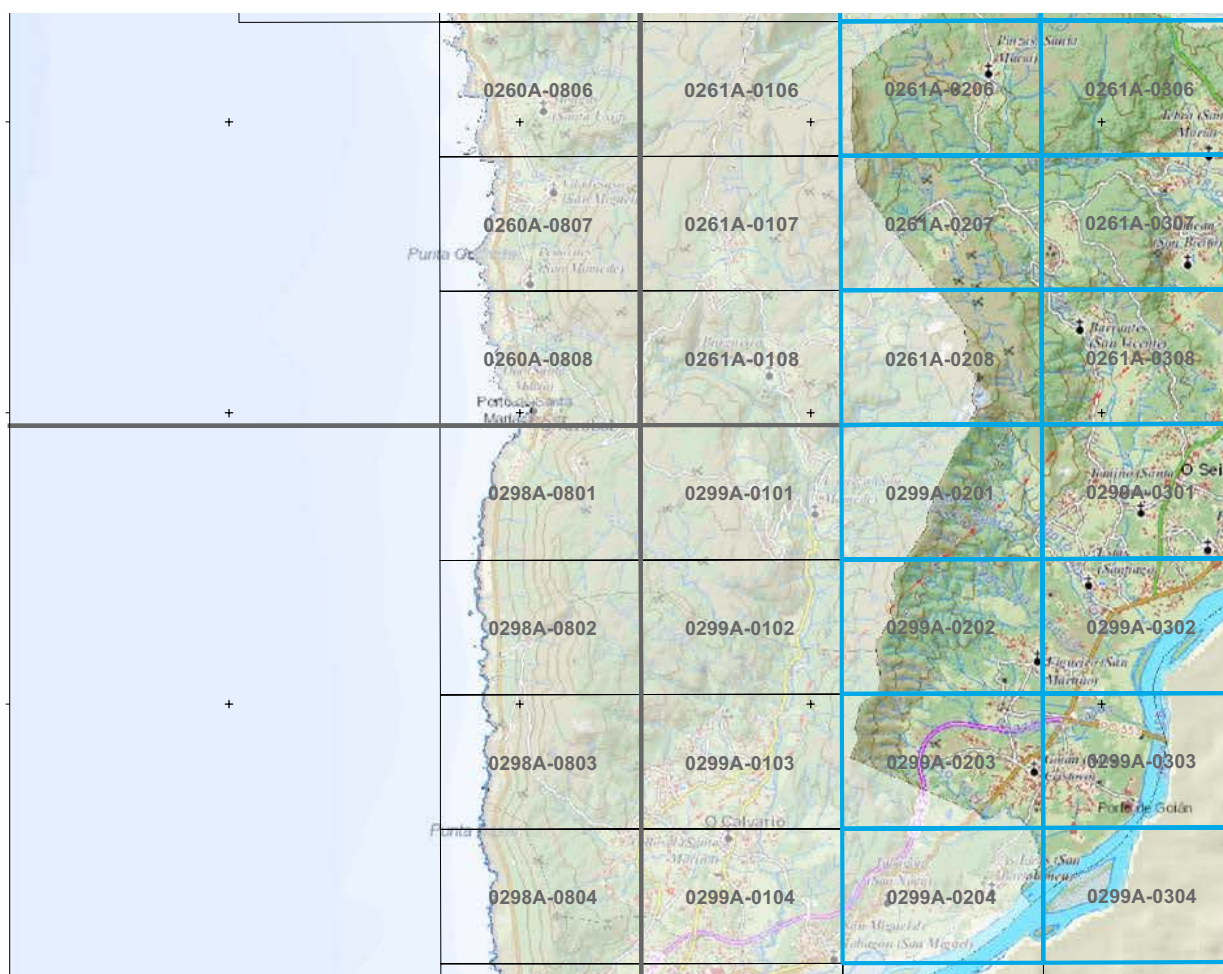
Pode verificar a integridade deste documento no seguinte enderezo:
<https://sede.depo.gal>
Código seguro de verificación: VSVR3D0DQZ607K1



Núm. 153

PLANO 2.1

REDE SECUNDARIA DE FAIXAS DE XESTIÓN DA BIOMASA PERIMETRAL AO SOLO URBANO, NÚCLEO RURAL E URBANIZABLE

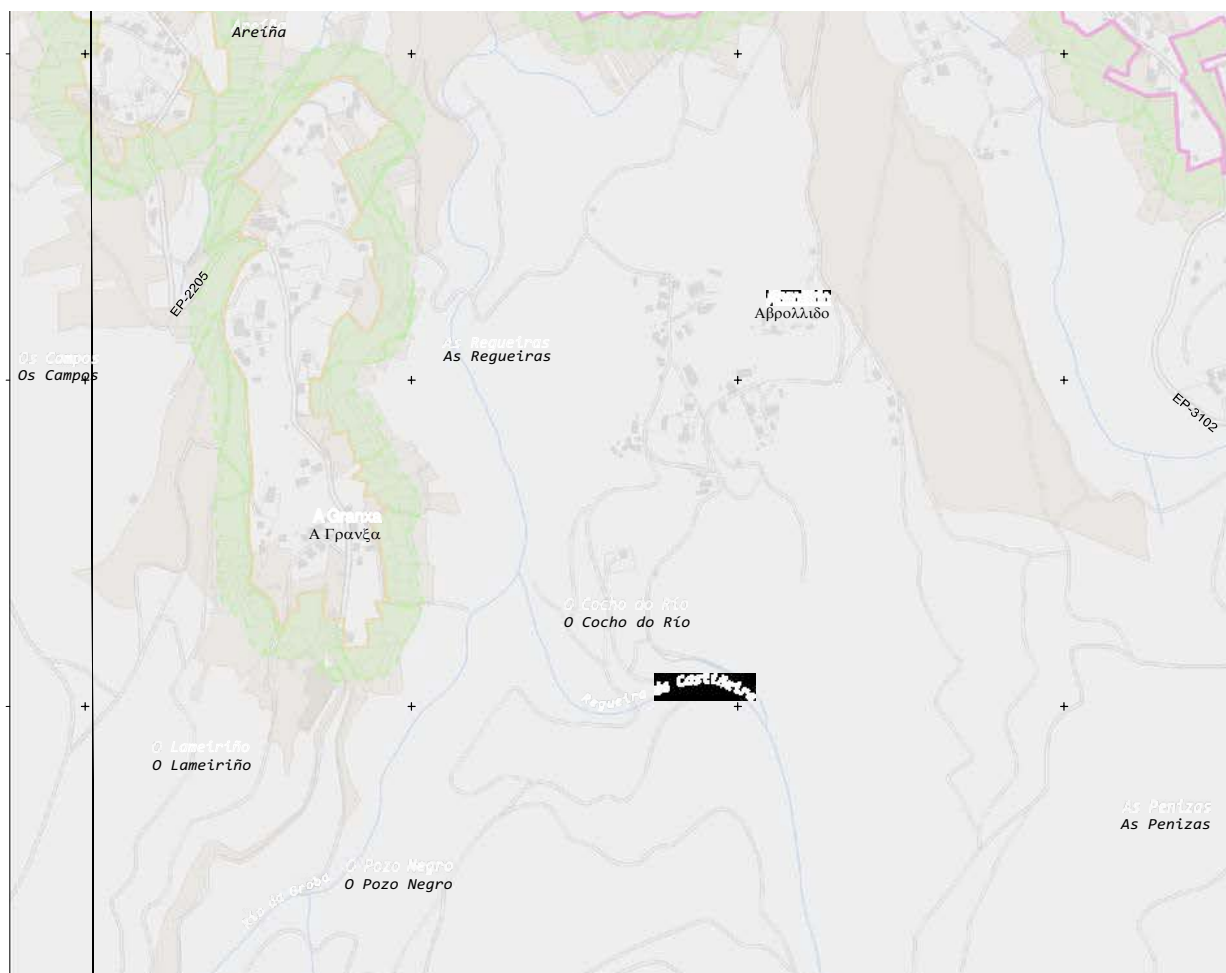


Puede verificar la integridad deste documento no seguinte endereço:
<https://sede.depo.gal>
 Código seguro de verificación: VSVR3D0DQZX6O7KI



Mércores, 11 de agosto de 2021

Núm. 153

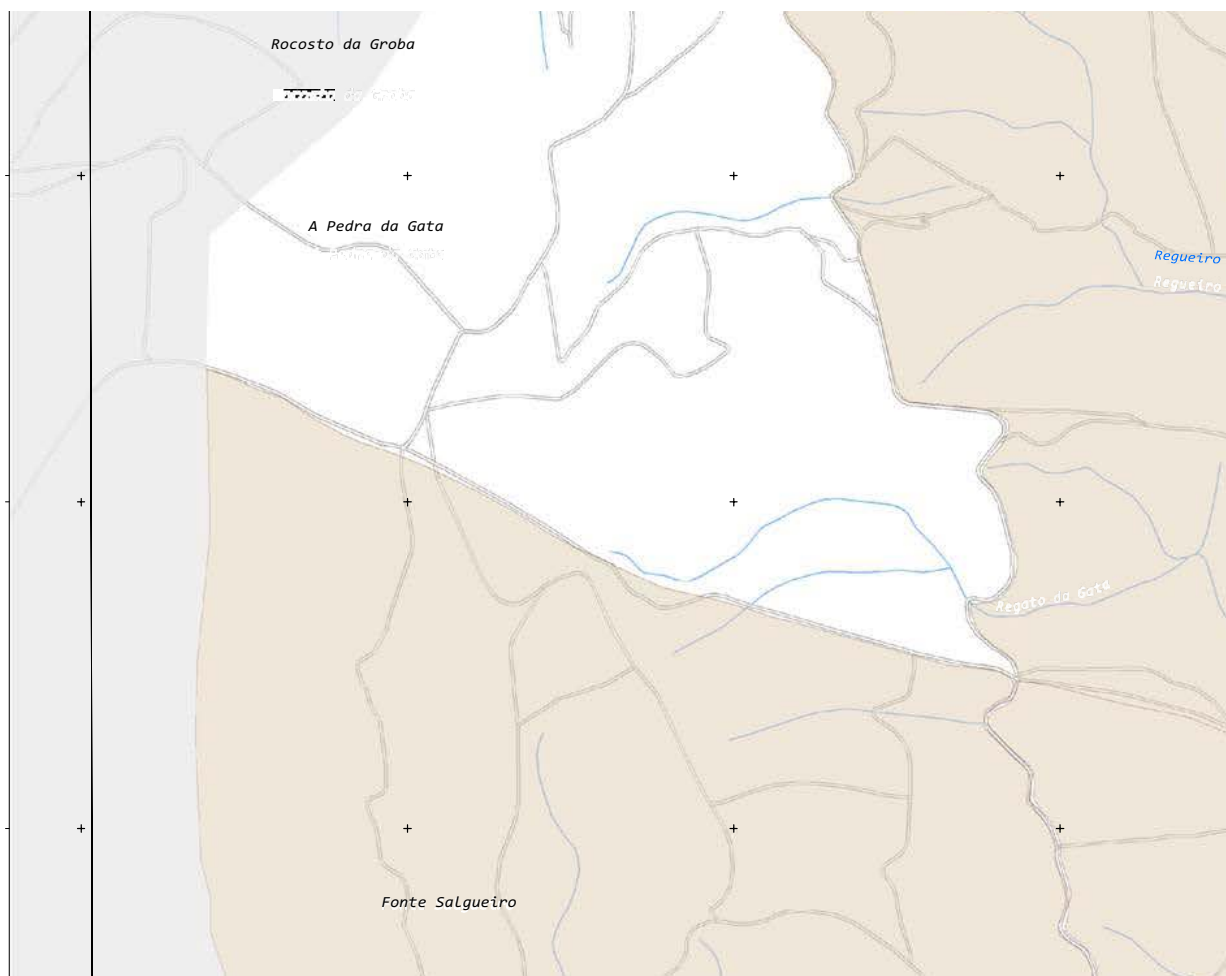


Pode verificar a integridade deste documento no seguinte enderezo:
<https://sede.depo.gal>
Código seguro de verificación: VSVR3D0DQZX607KI



Mércores, 11 de agosto de 2021

Núm. 153

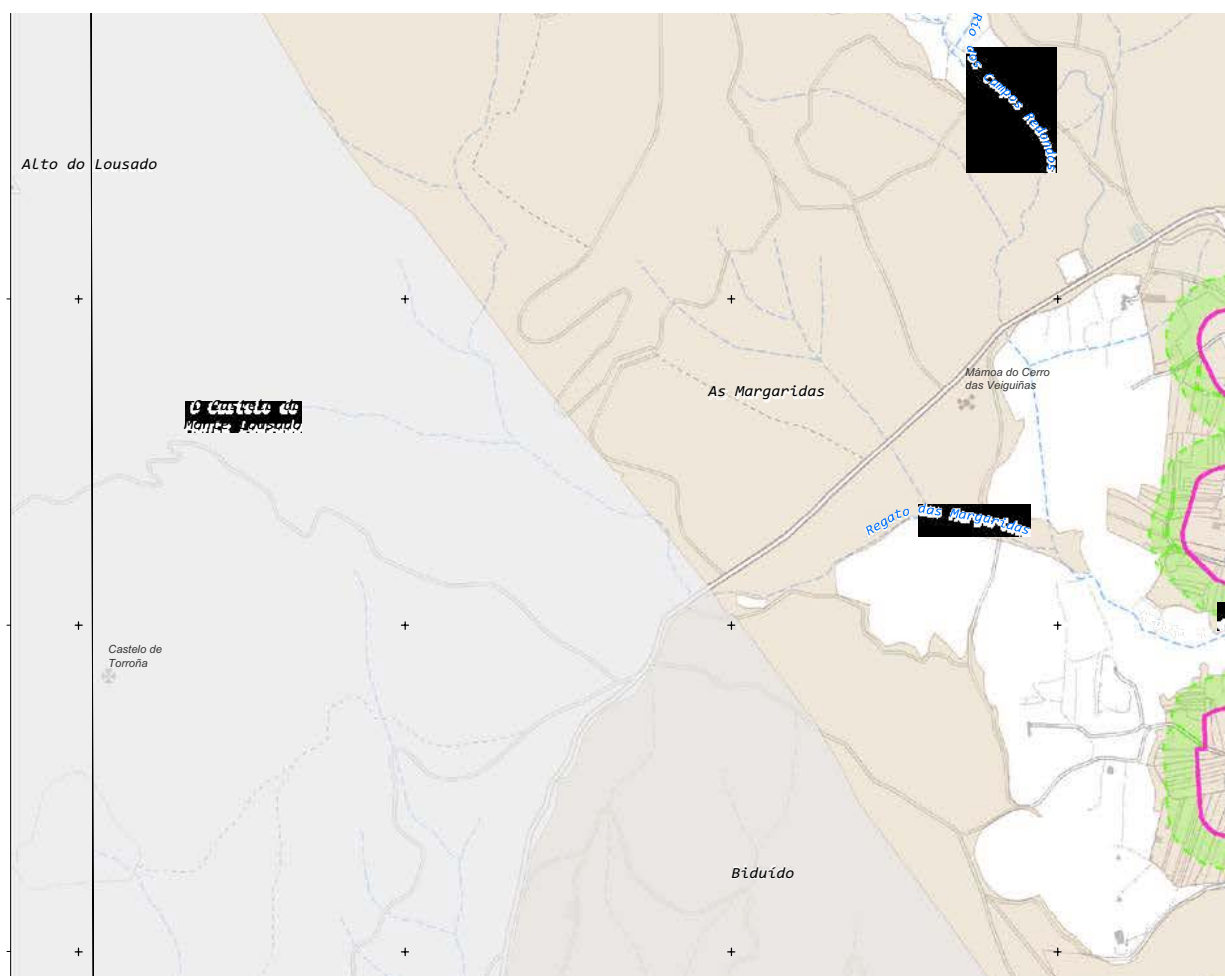


Pode verificar a integridade deste documento no seguinte enderezo:
<https://sede.depo.gal>
Código seguro de verificación: VSVR3D0DQZX6O7KI



Mércores, 11 de agosto de 2021

Núm. 153

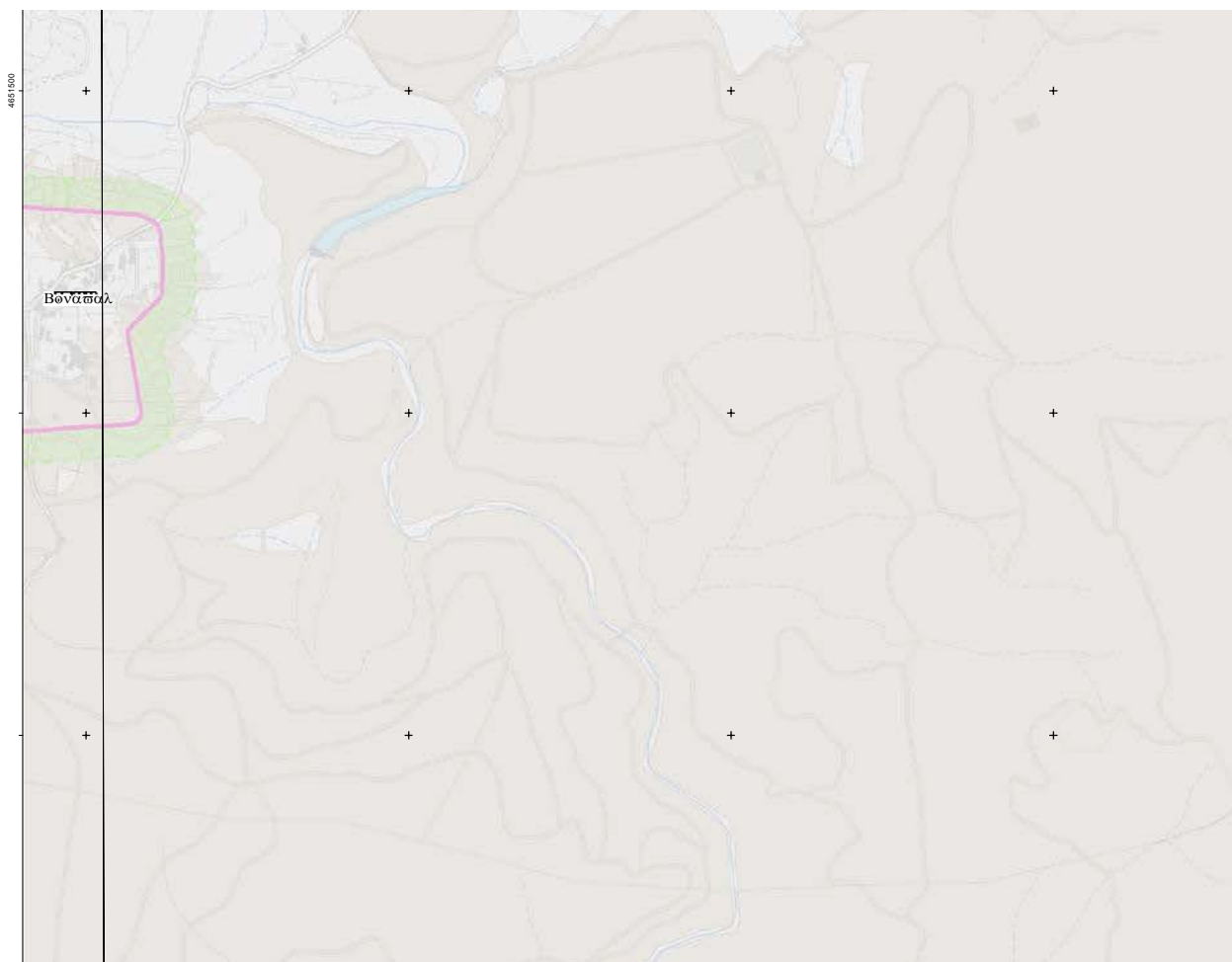


Pode verificar a integridade deste documento no seguinte enderezo:
<https://sede.depo.gal>
Código seguro de verificación: VSVR3D0DQZX6O7KI



Mércores, 11 de agosto de 2021

Núm. 153

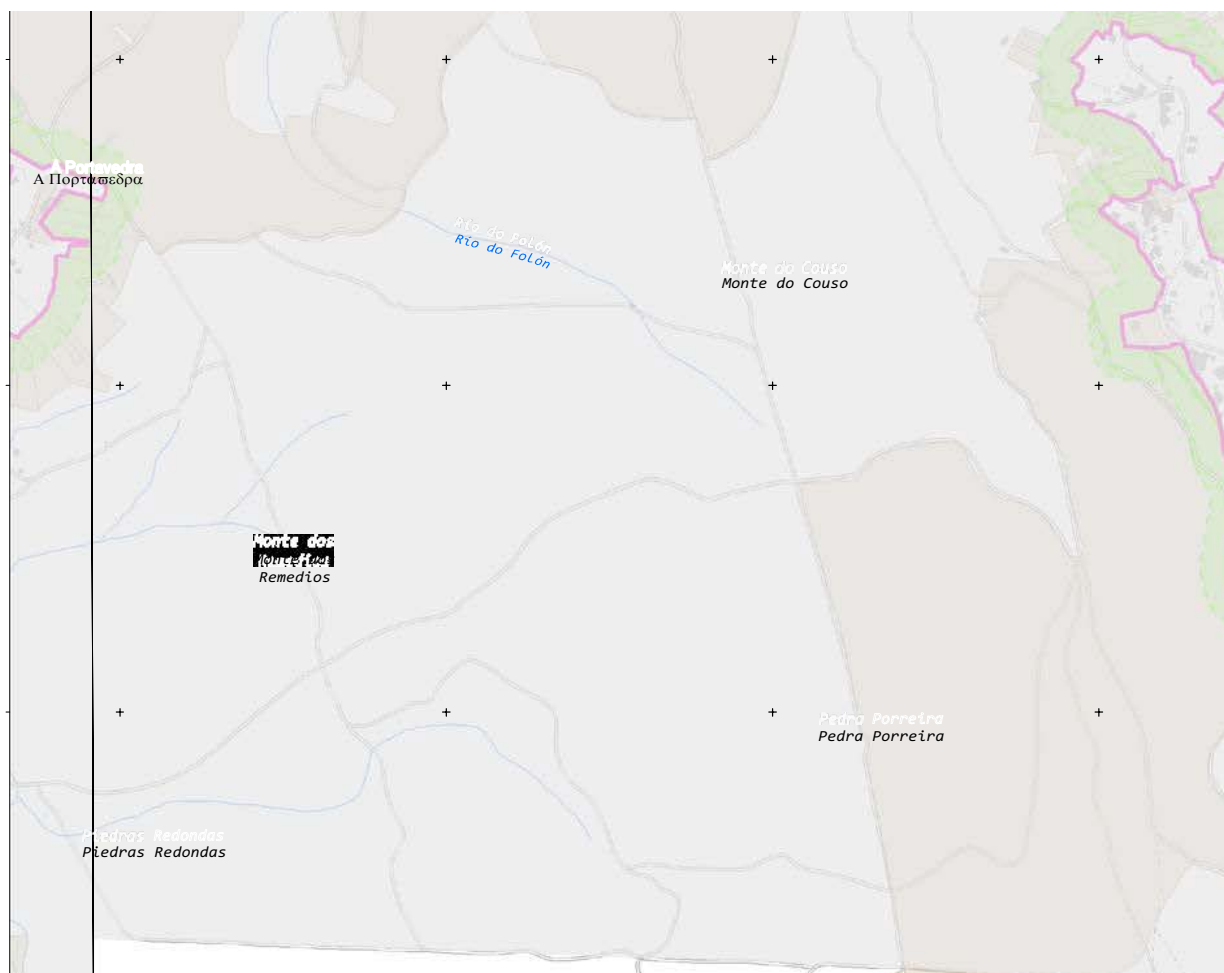


Pode verificar a integridade deste documento no seguinte enderezo:
<https://sede.depo.gal>
Código seguro de verificación: VSVR3D0DQZX6O7KI



Mércores, 11 de agosto de 2021

Núm. 153

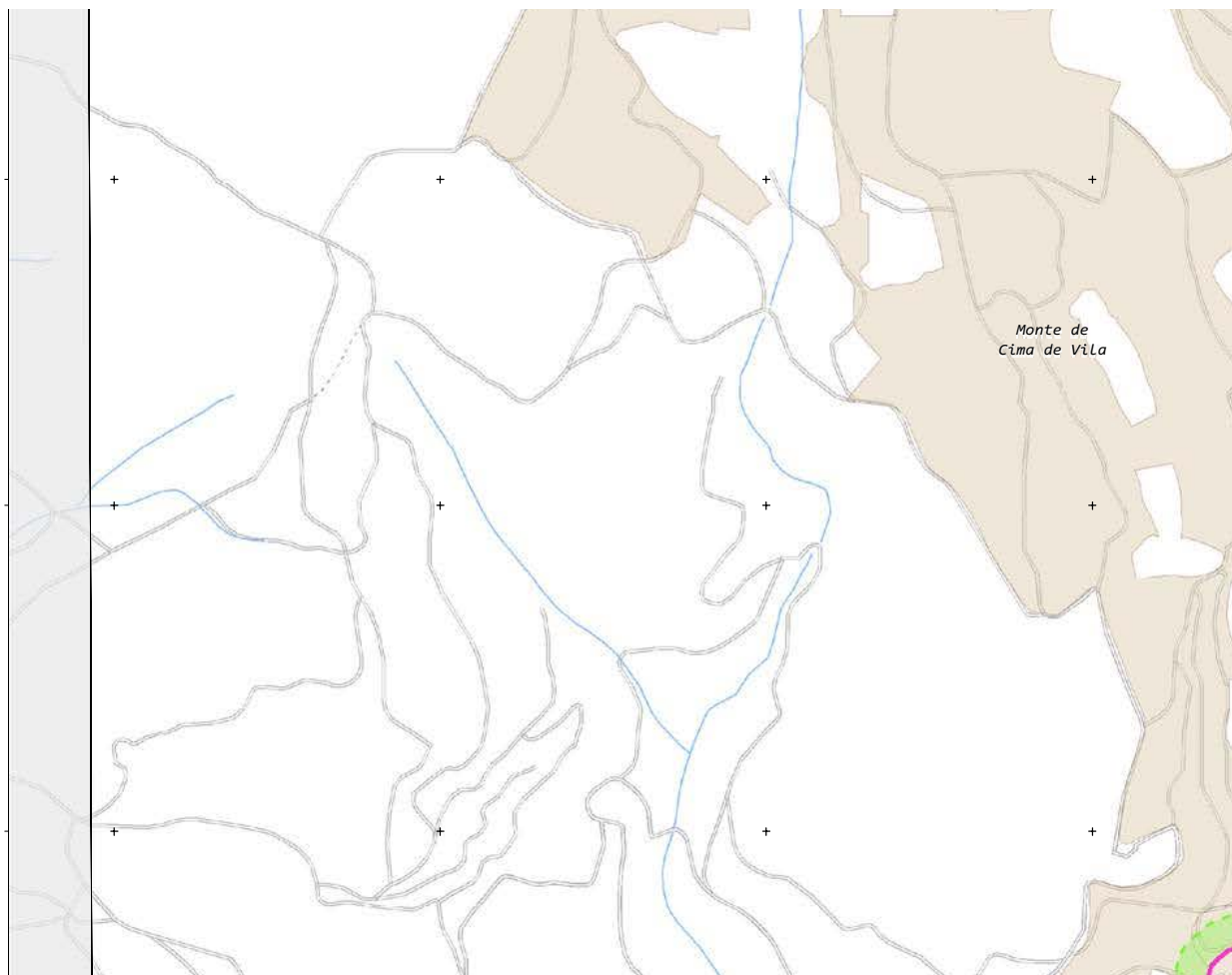


Pode verificar a integridade deste documento no seguinte enderezo:
<https://sede.depo.gal>
Código seguro de verificación: VSVR3D0DQZX6O7KI



Mércores, 11 de agosto de 2021

Núm. 153

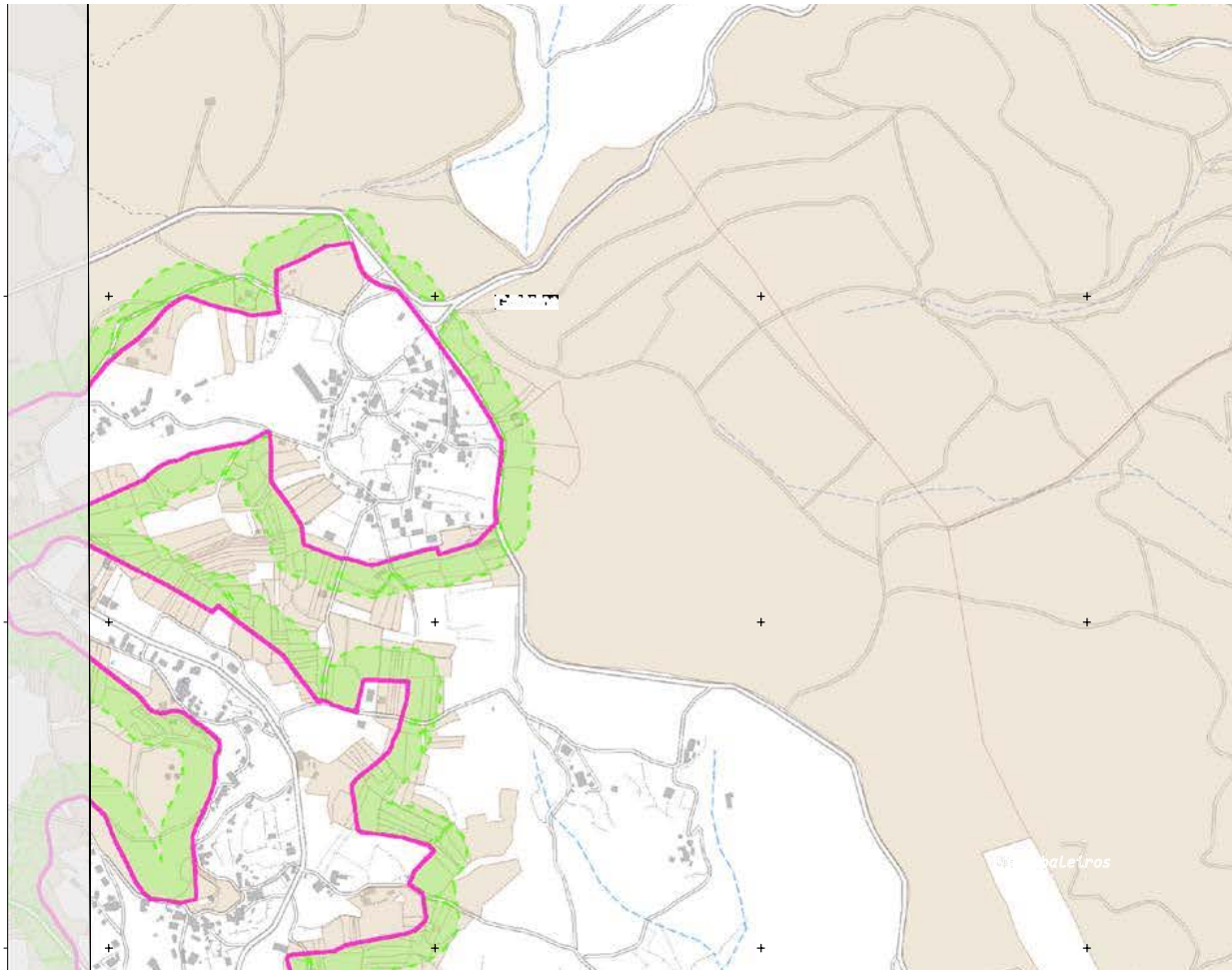


Pode verificar a integridade deste documento no seguinte enderezo:
<https://sede.depo.gal>
Código seguro de verificación: VSVR3D0DQZX607KI



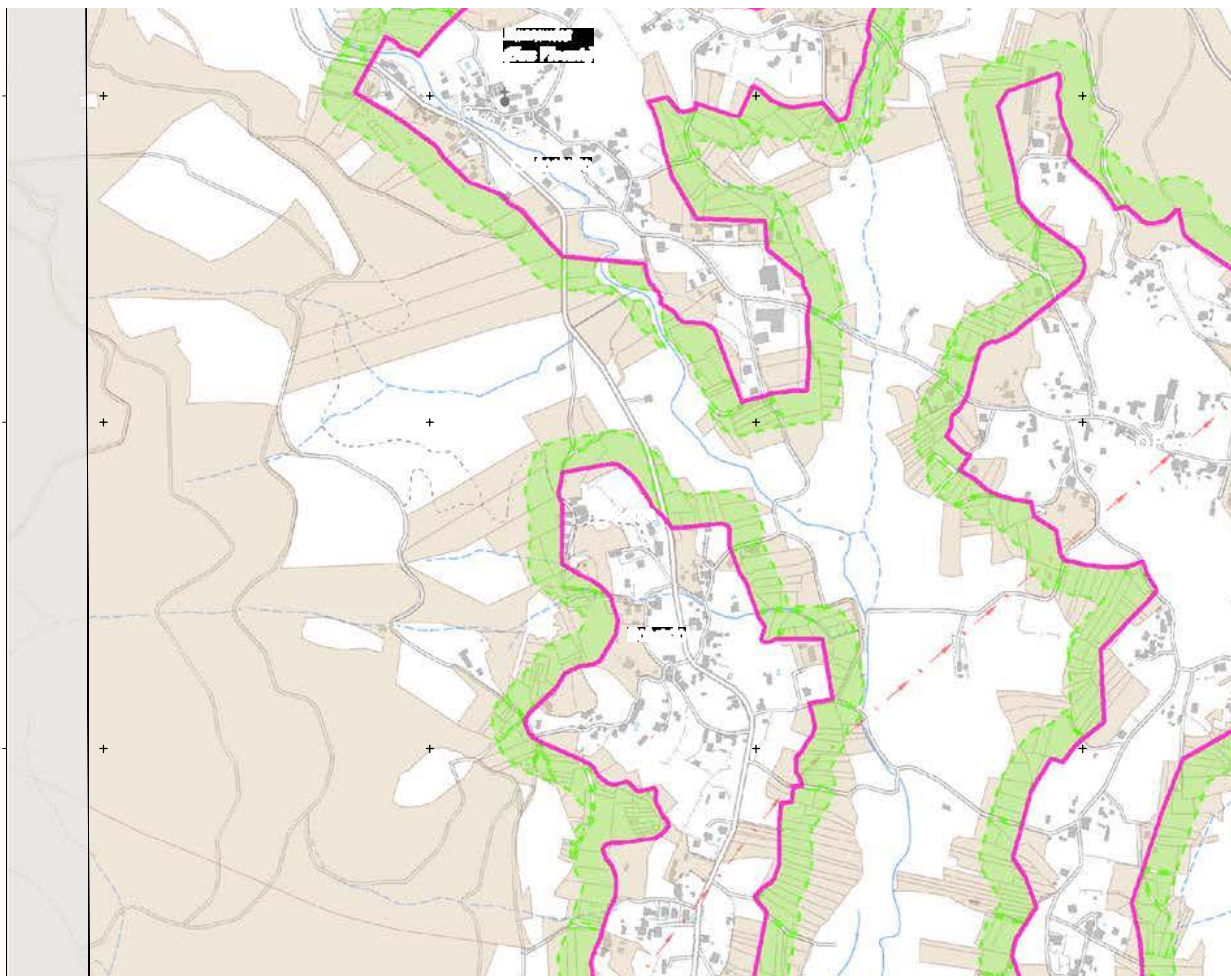
Mércores, 11 de agosto de 2021

Núm. 153



Mércores, 11 de agosto de 2021

Núm. 153

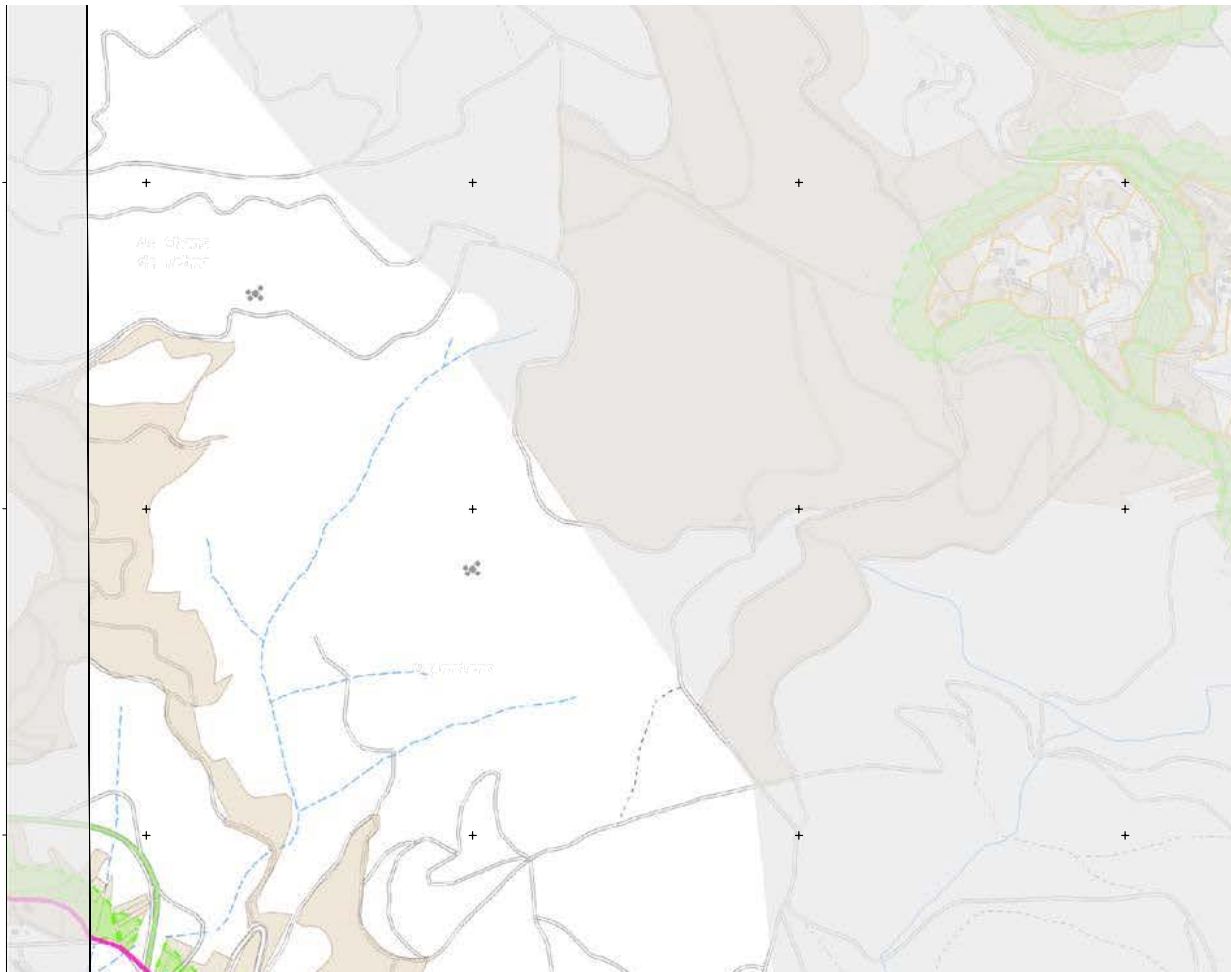


Pode verificar a integridade deste documento no seguinte enderezo:
<https://sede.depo.gal>
Código seguro de verificación: VSVR3D0DQZX6O7KI



Mércores, 11 de agosto de 2021

Núm. 153

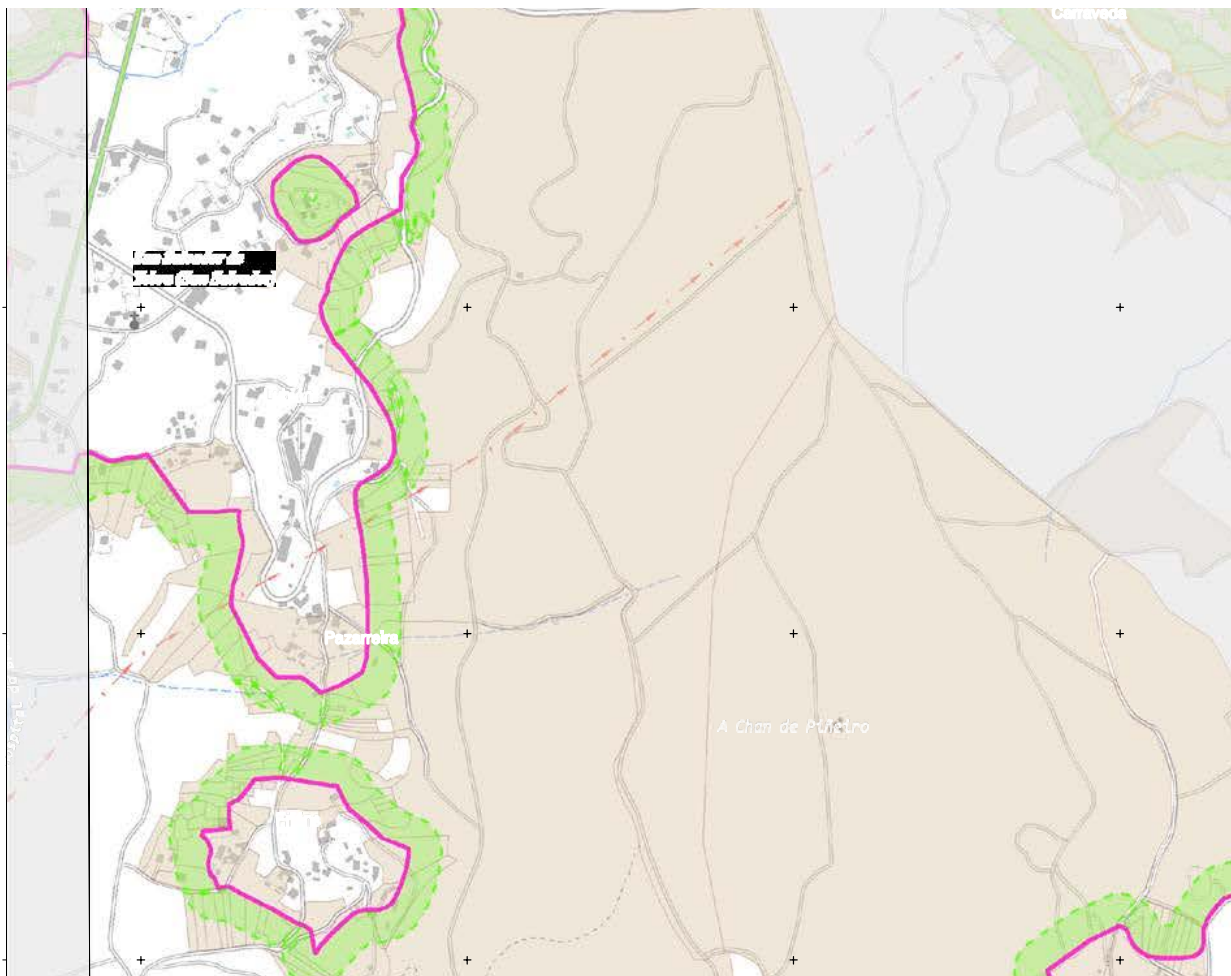


Pode verificar a integridade deste documento no seguinte enderezo:
<https://sede.depo.gal>
Código seguro de verificación: VSVR3D0DQZX607KI

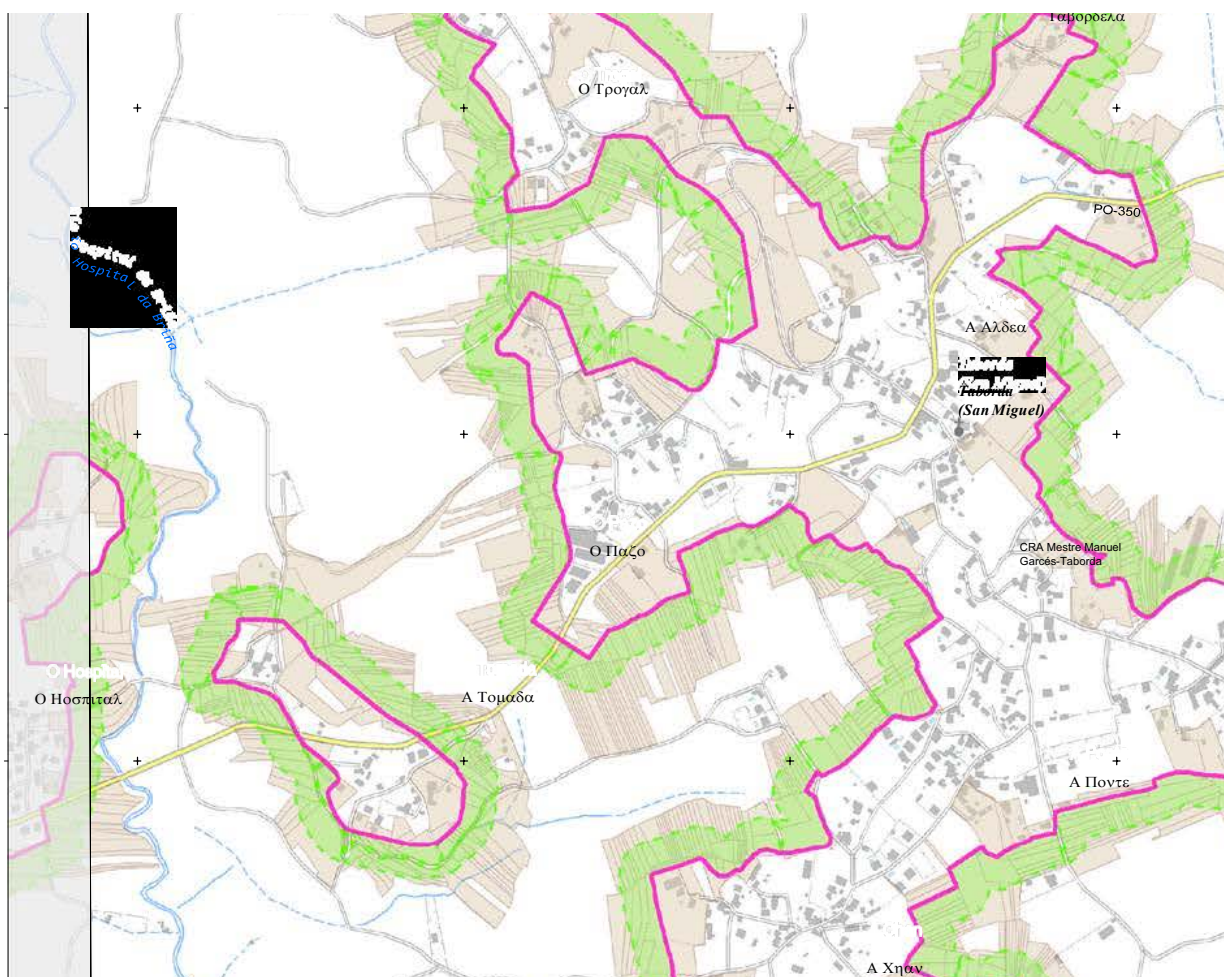


Mércores, 11 de agosto de 2021

Núm. 153



Núm. 153

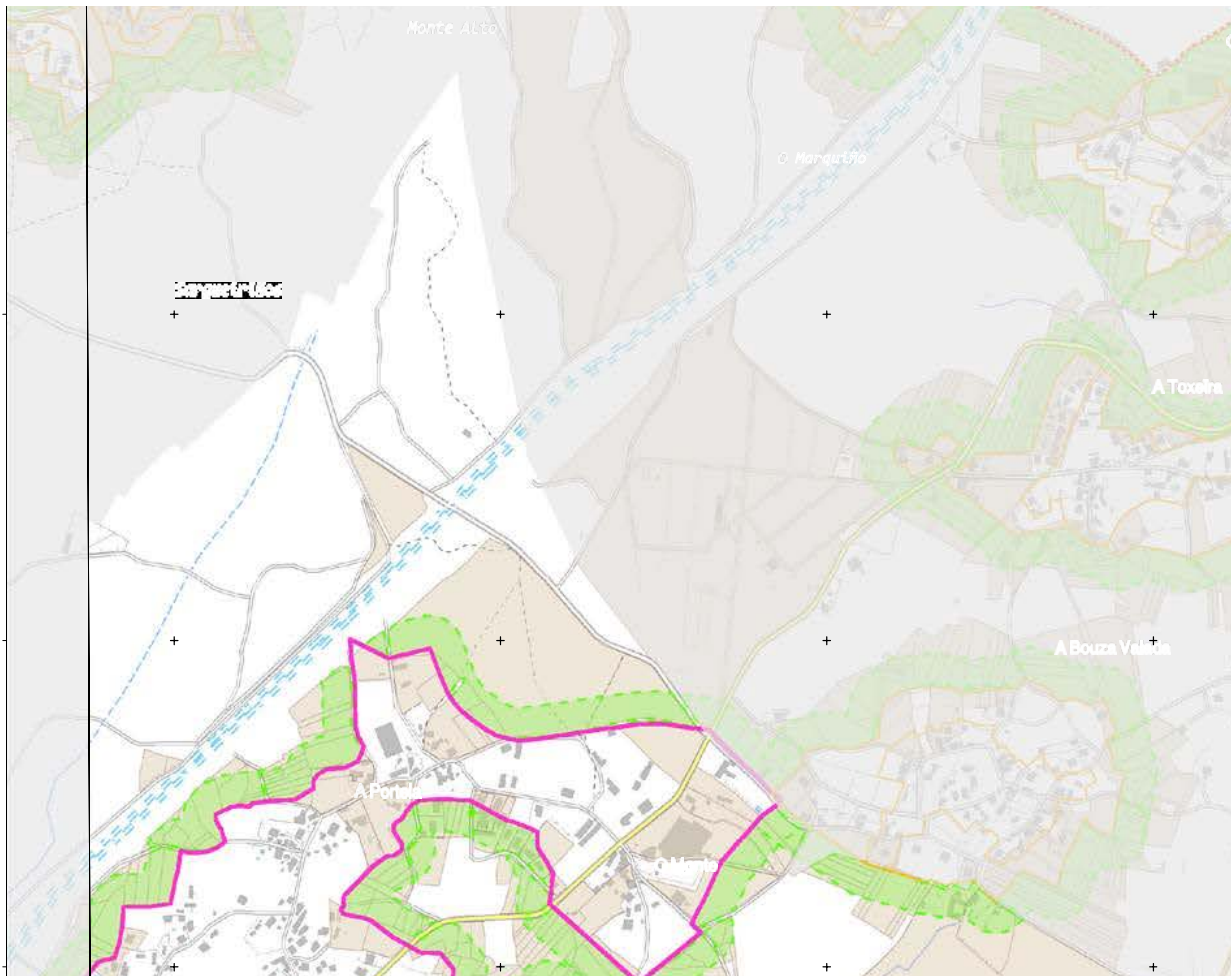


Puede verificar la integridad de este documento en el siguiente enlace:
<https://sede.depo.gal>
 Código seguro de verificación: VSVR3D0DQZX6O7K1



Mércores, 11 de agosto de 2021

Núm. 153

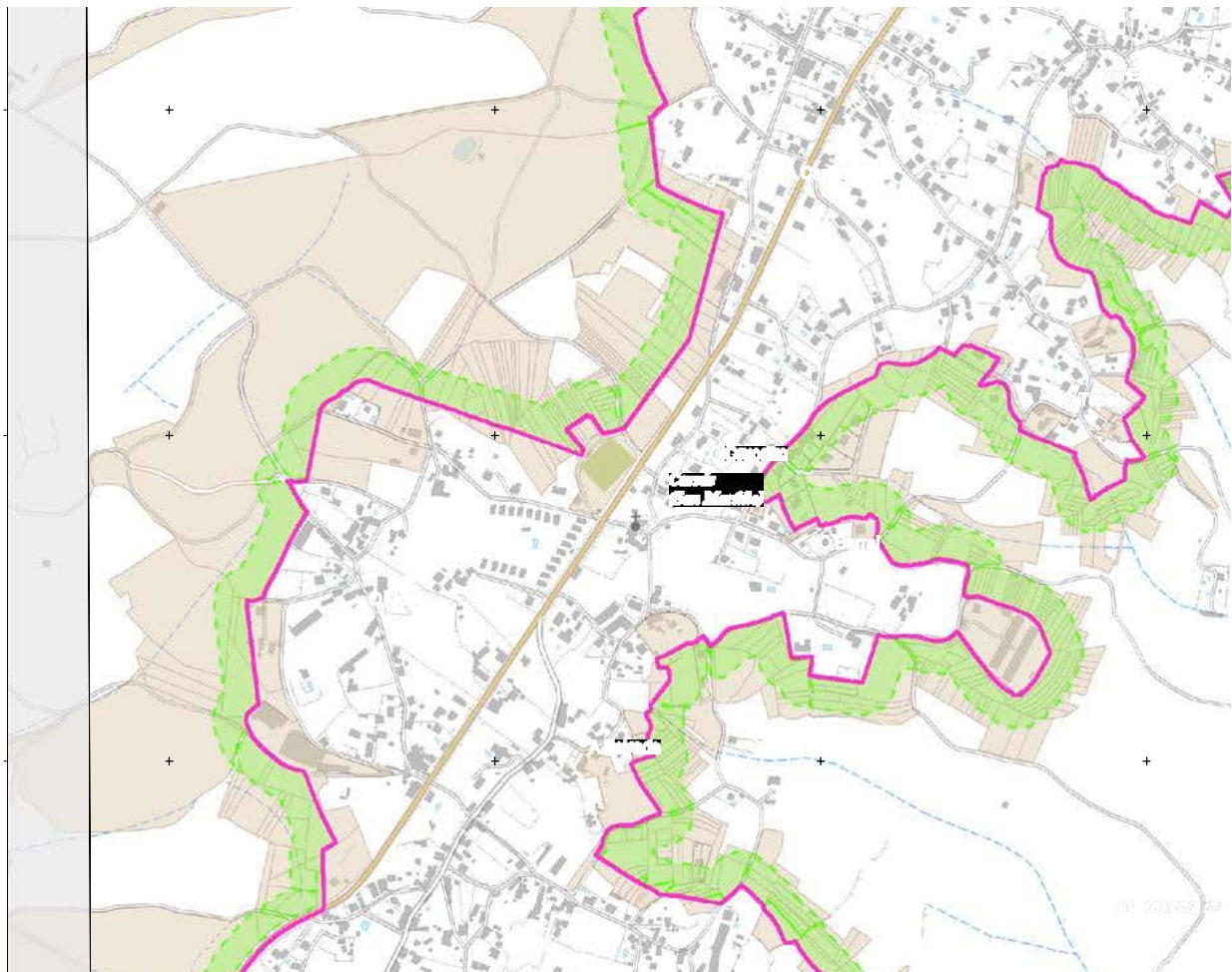


Pode verificar a integridade deste documento no seguinte enderezo:
<https://sede.depo.gal>
Código seguro de verificación: VSVR3D0DQZX6O7KI



Mércores, 11 de agosto de 2021

Núm. 153

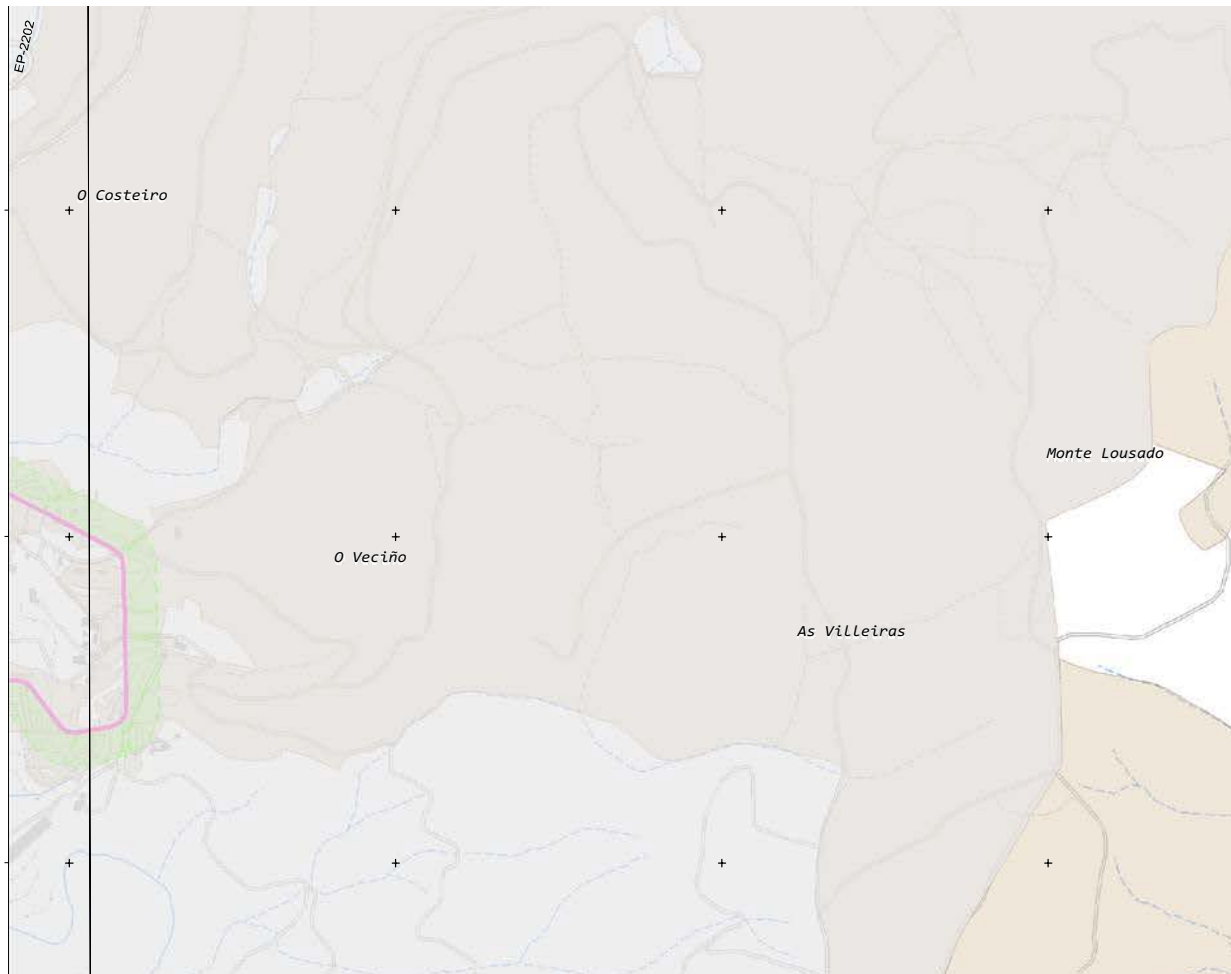


Pode verificar a integridade deste documento no seguinte enderezo:
<https://sede.depo.gal>
Código seguro de verificación: VSVR3D0DQZX6O7KI



Mércores, 11 de agosto de 2021

Núm. 153

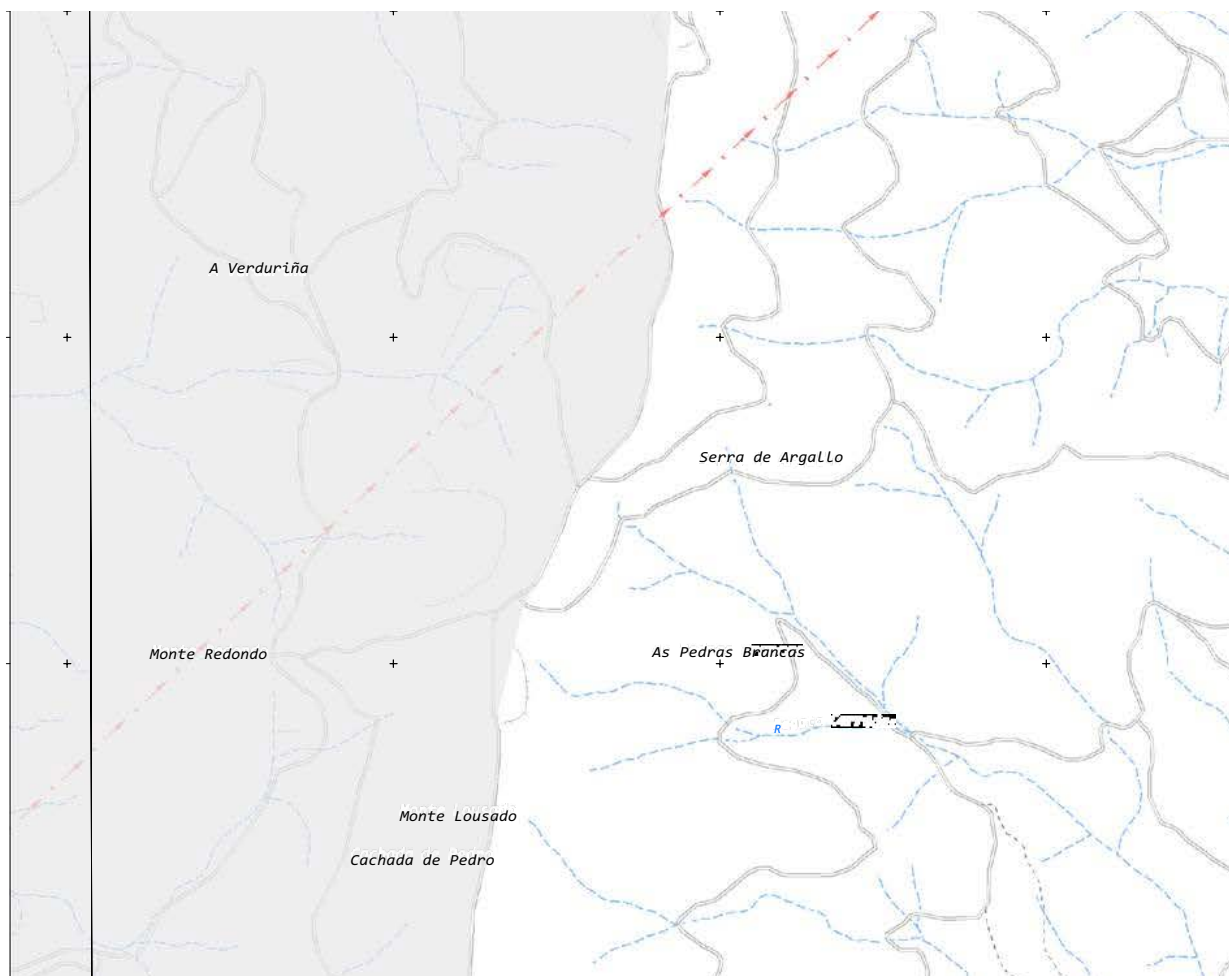


Pode verificar a integridade deste documento no seguinte enderezo:
<https://sede.depo.gal>
Código seguro de verificación: VSVR3D0DQZX6O7KI



Mércores, 11 de agosto de 2021

Núm. 153



Pode verificar a integridade deste documento no seguinte enderezo:
<https://sede.depo.gal>
Código seguro de verificación: VSVR3D0DQZX6O7KI



Mércores, 11 de agosto de 2021

Núm. 153

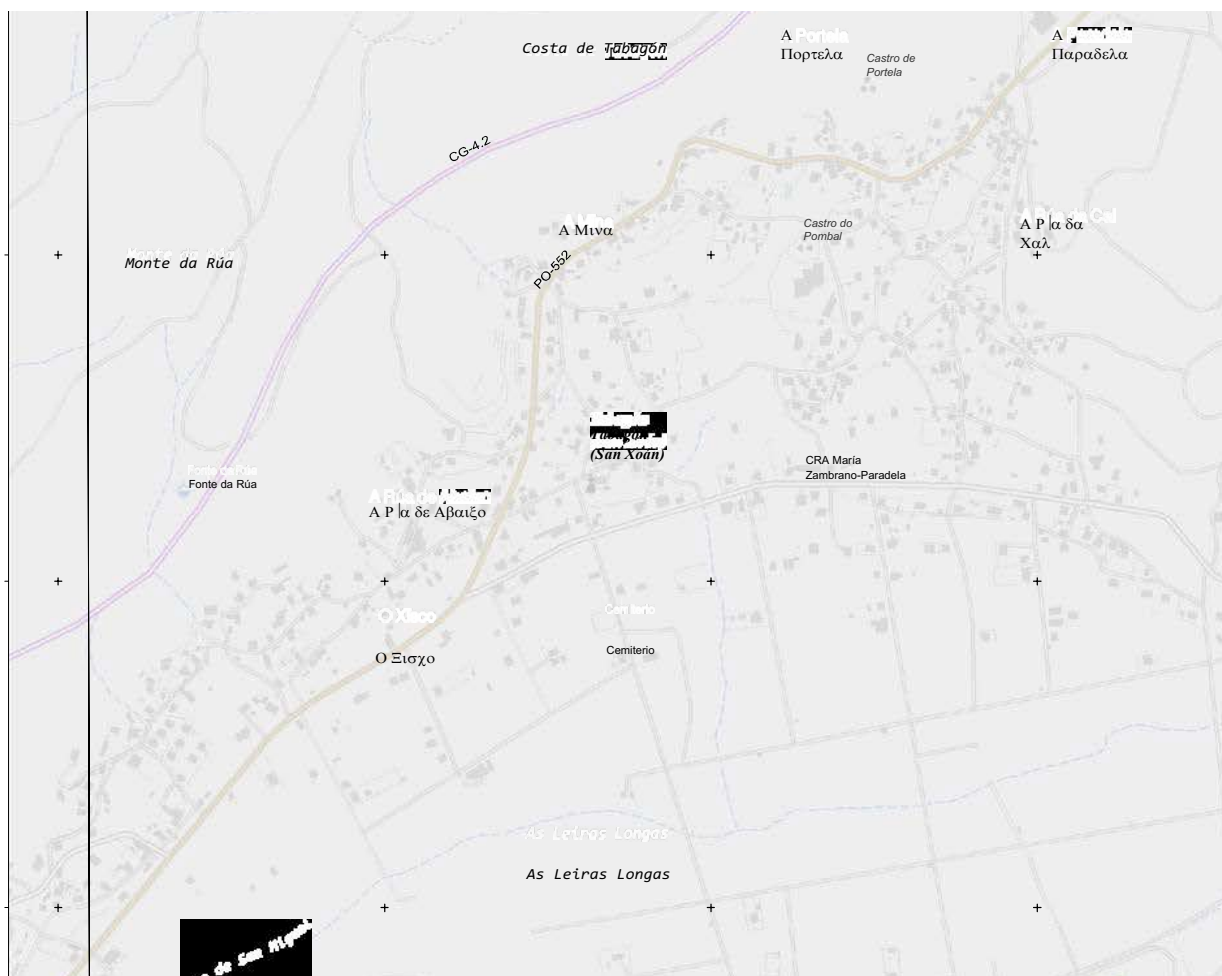


Pode verificar a integridade deste documento no seguinte enderezo:
<https://sede.depo.gal>
Código seguro de verificación: VSVR3D0DQZ607KI



Mércores, 11 de agosto de 2021

Núm. 153

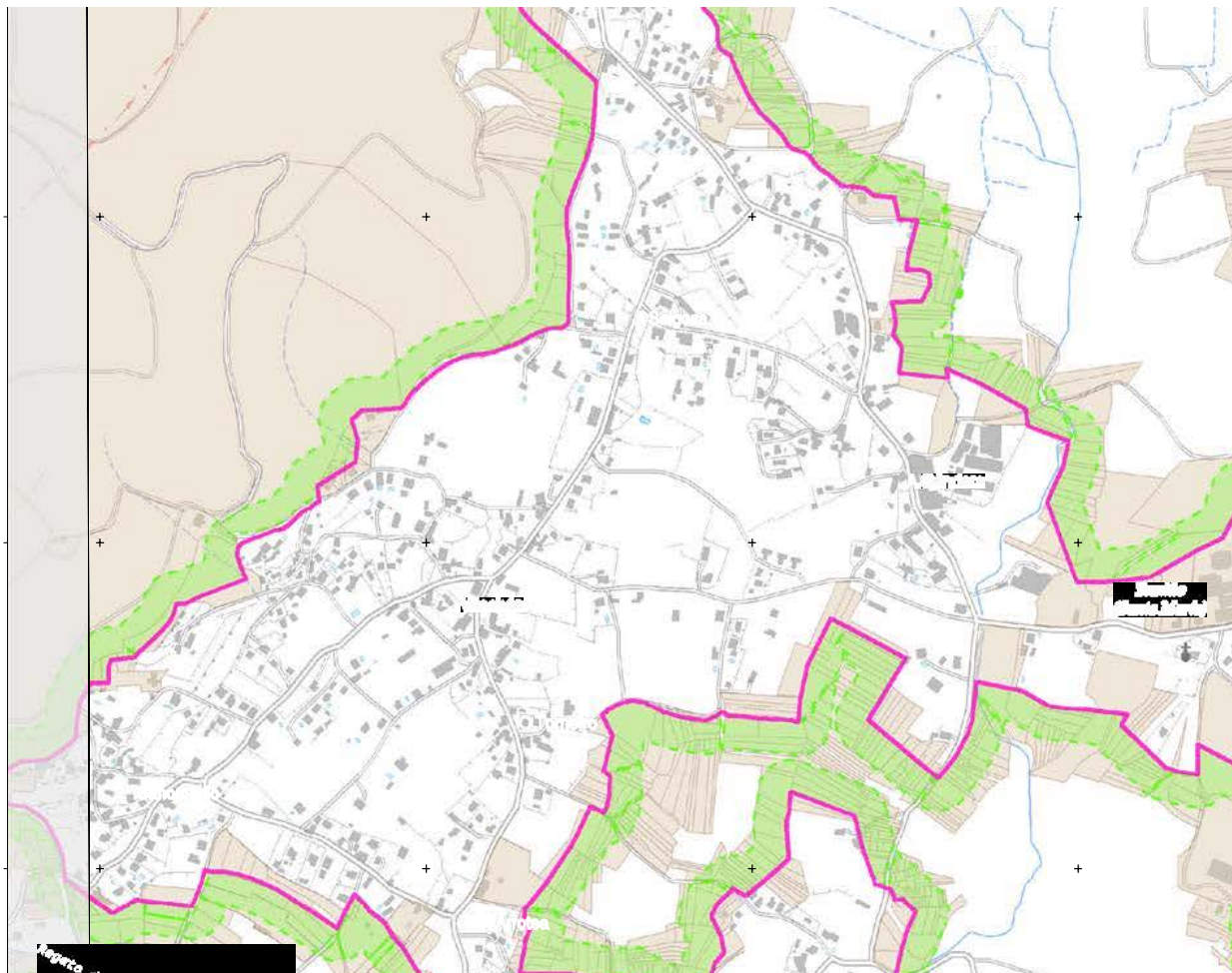


Pode verificar a integridade deste documento no seguinte enderezo:
<https://sede.depo.gal>
Código seguro de verificación: VSVR3D0DQZK607KI



Mércores, 11 de agosto de 2021

Núm. 153

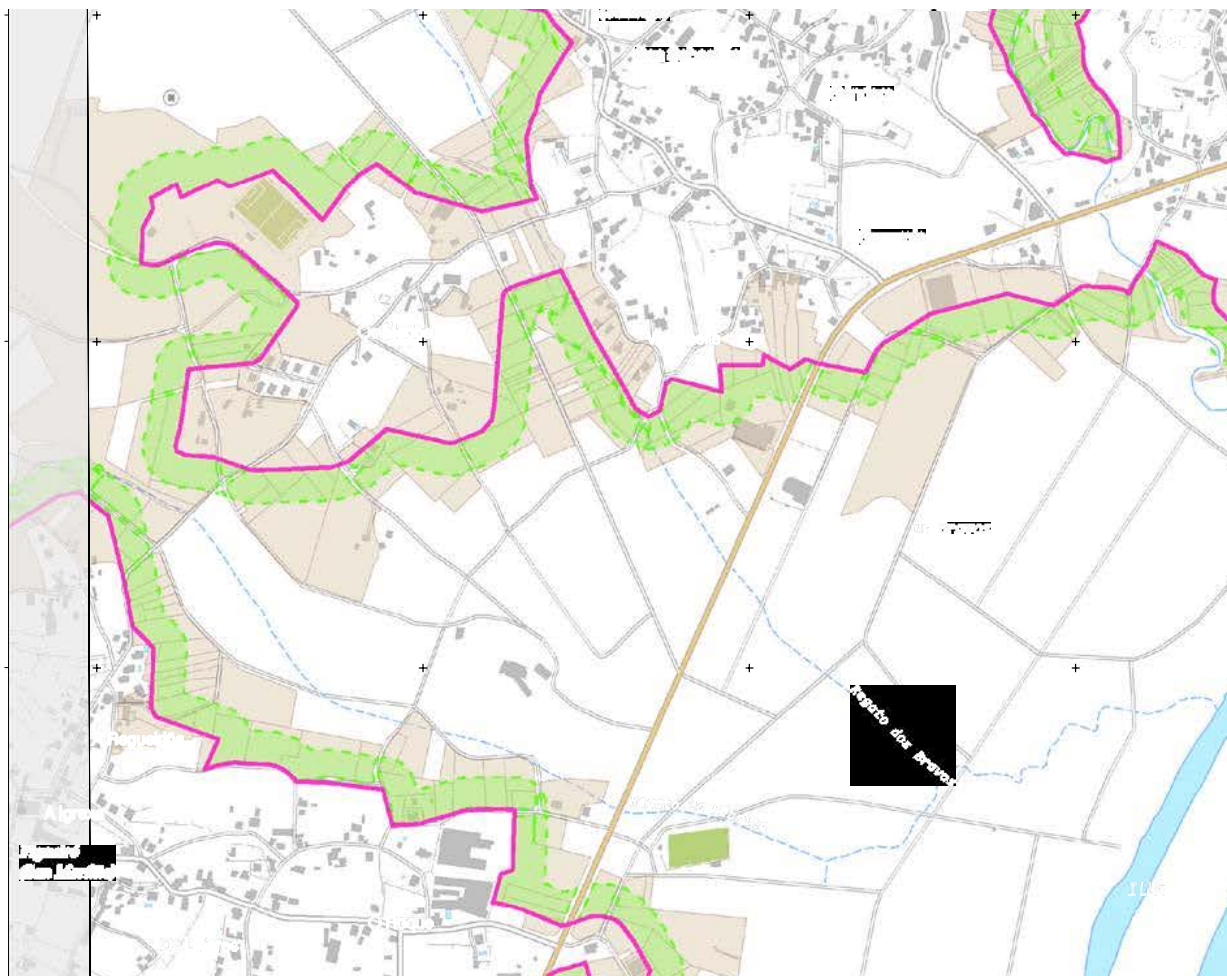


Pode verificar a integridade deste documento no seguinte enderezo:
<https://sede.depo.gal>
Código seguro de verificación: VSVR3D0DQZX6O7KI



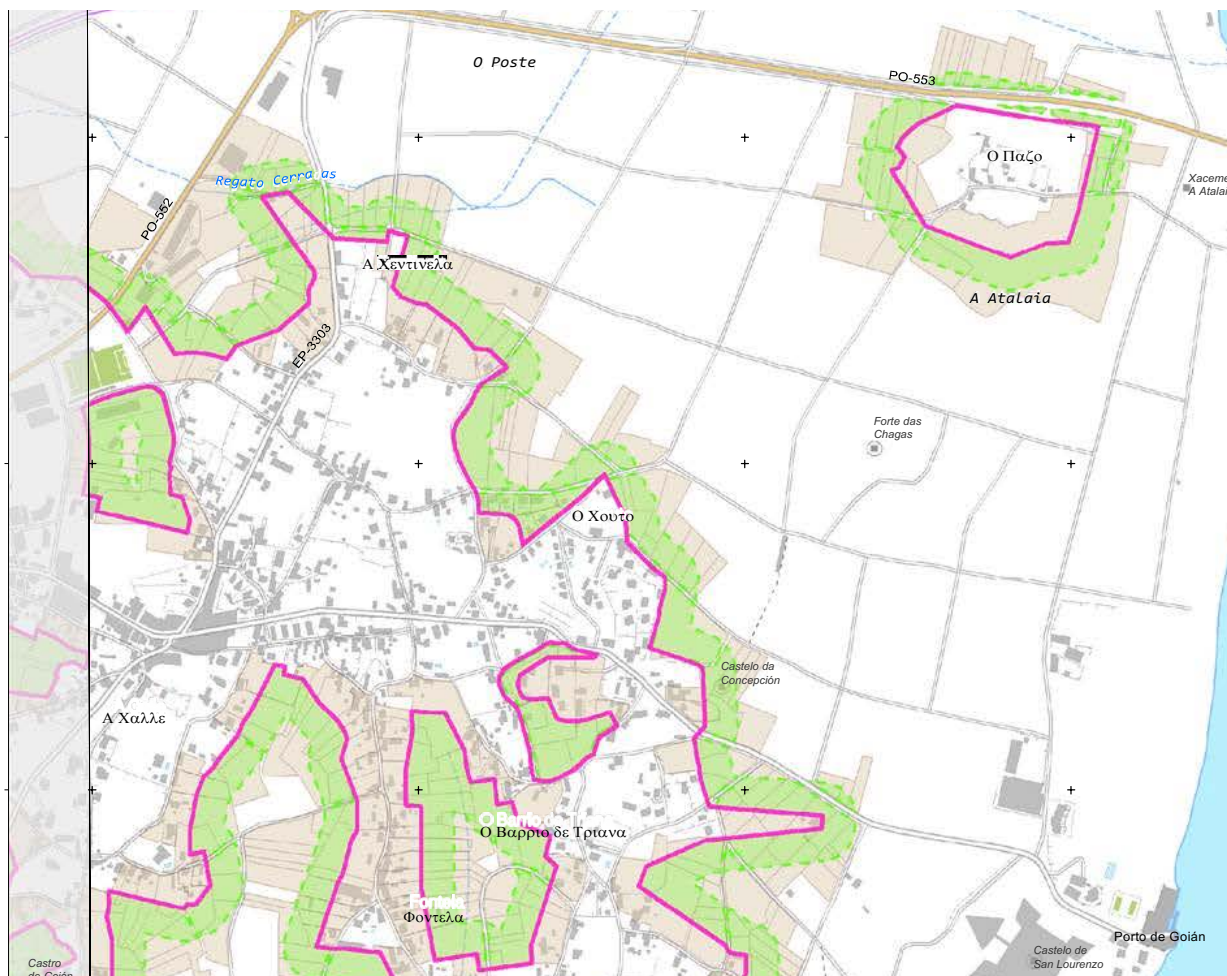
Mércores, 11 de agosto de 2021

Núm. 153



Mércores, 11 de agosto de 2021

Núm. 153

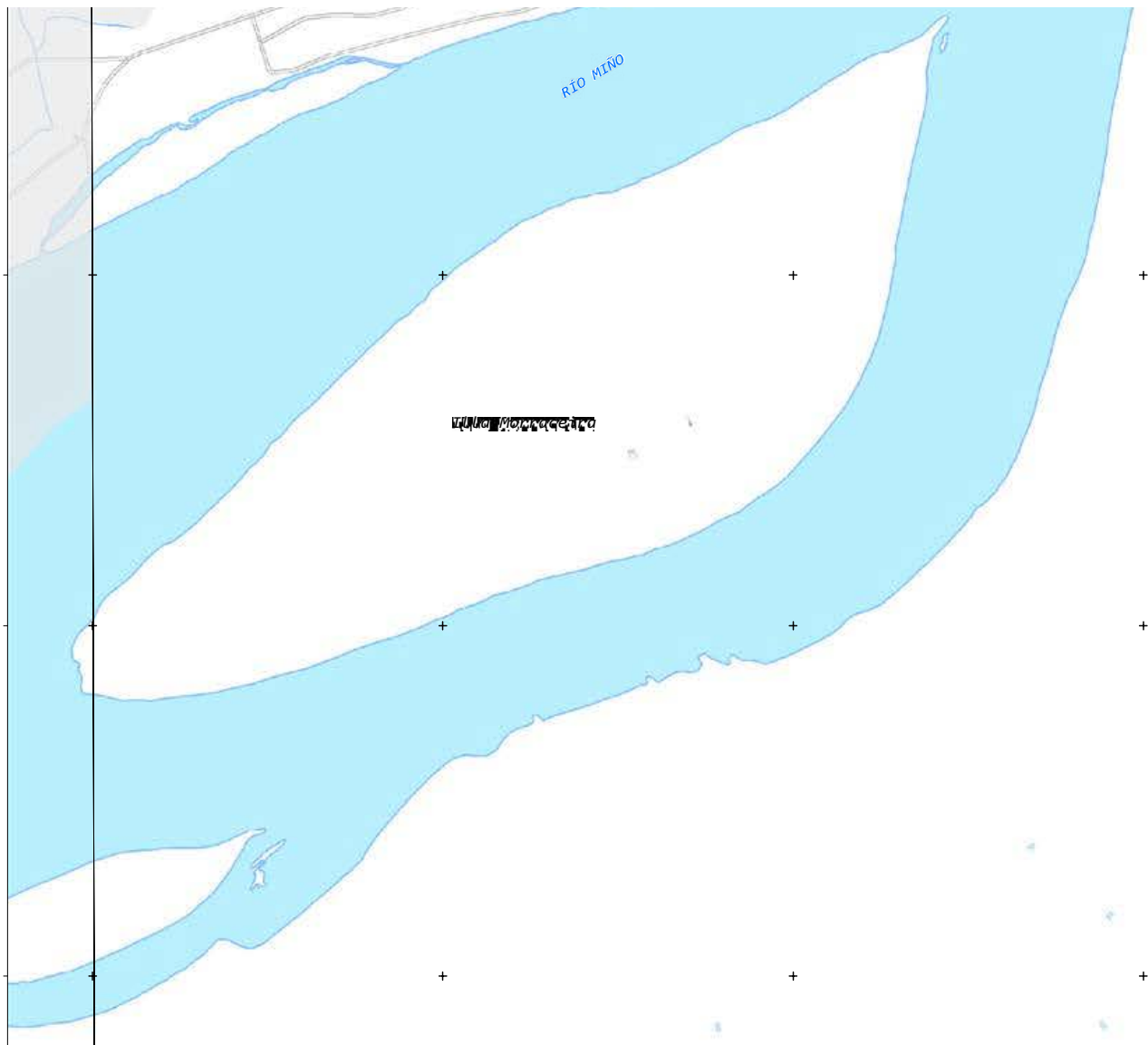


Pode verificar a integridade deste documento no seguinte enderezo:
<https://sede.depo.gal>
Código seguro de verificación: VSVR3D0DQZX607KI



Mércores, 11 de agosto de 2021

Núm. 153

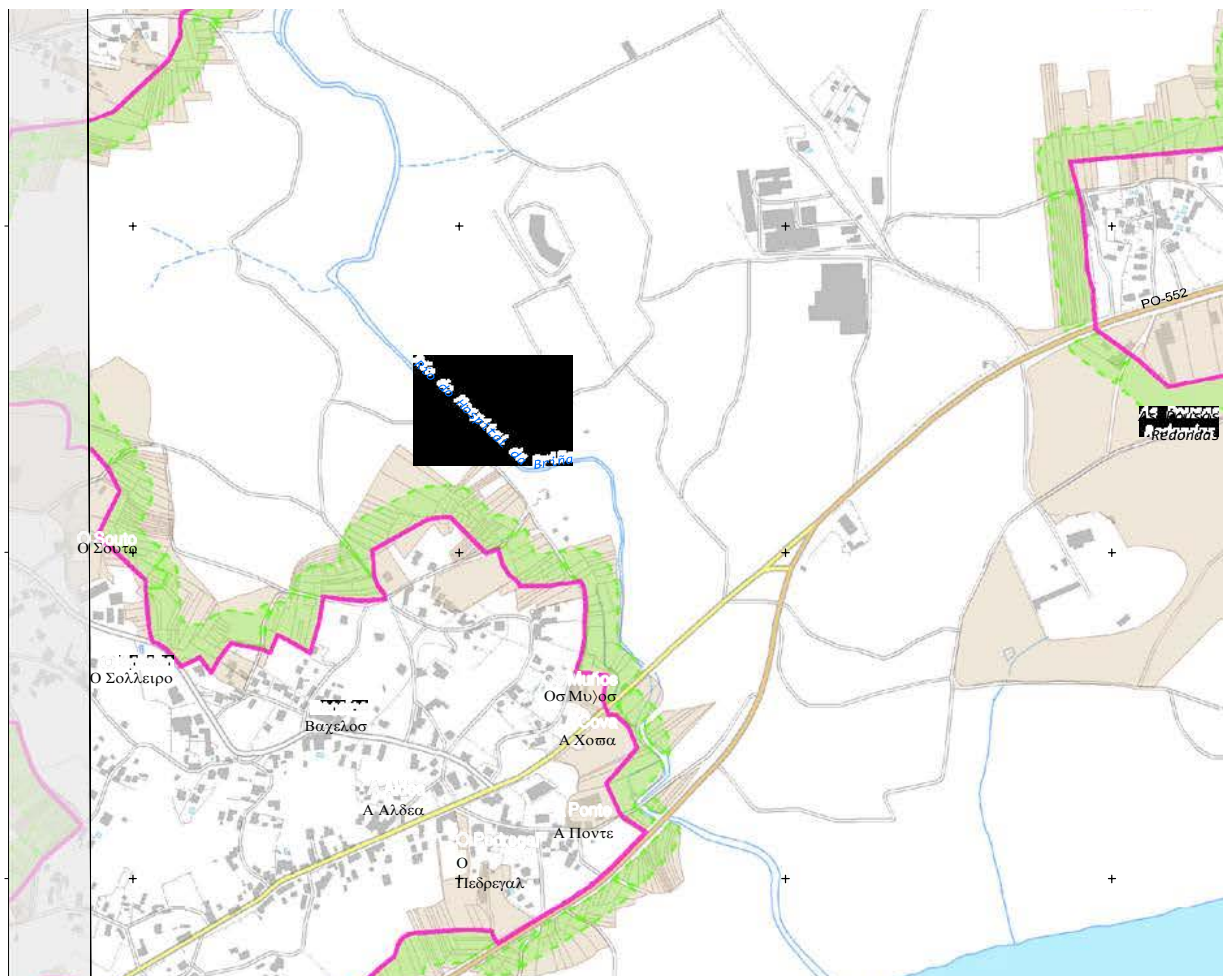


Pode verificar a integridade deste documento no seguinte enderezo:
<https://sede.depo.gal>
Código seguro de verificación: VSVR3D0DQZX607KI



Mércores, 11 de agosto de 2021

Núm. 153




Pode verificar a integridade deste documento no seguinte enderezo:
<https://sede.depo.gal>
Código seguro de verificación: VSVR3D0DQZX607KI



Mércores, 11 de agosto de 2021

Núm. 153

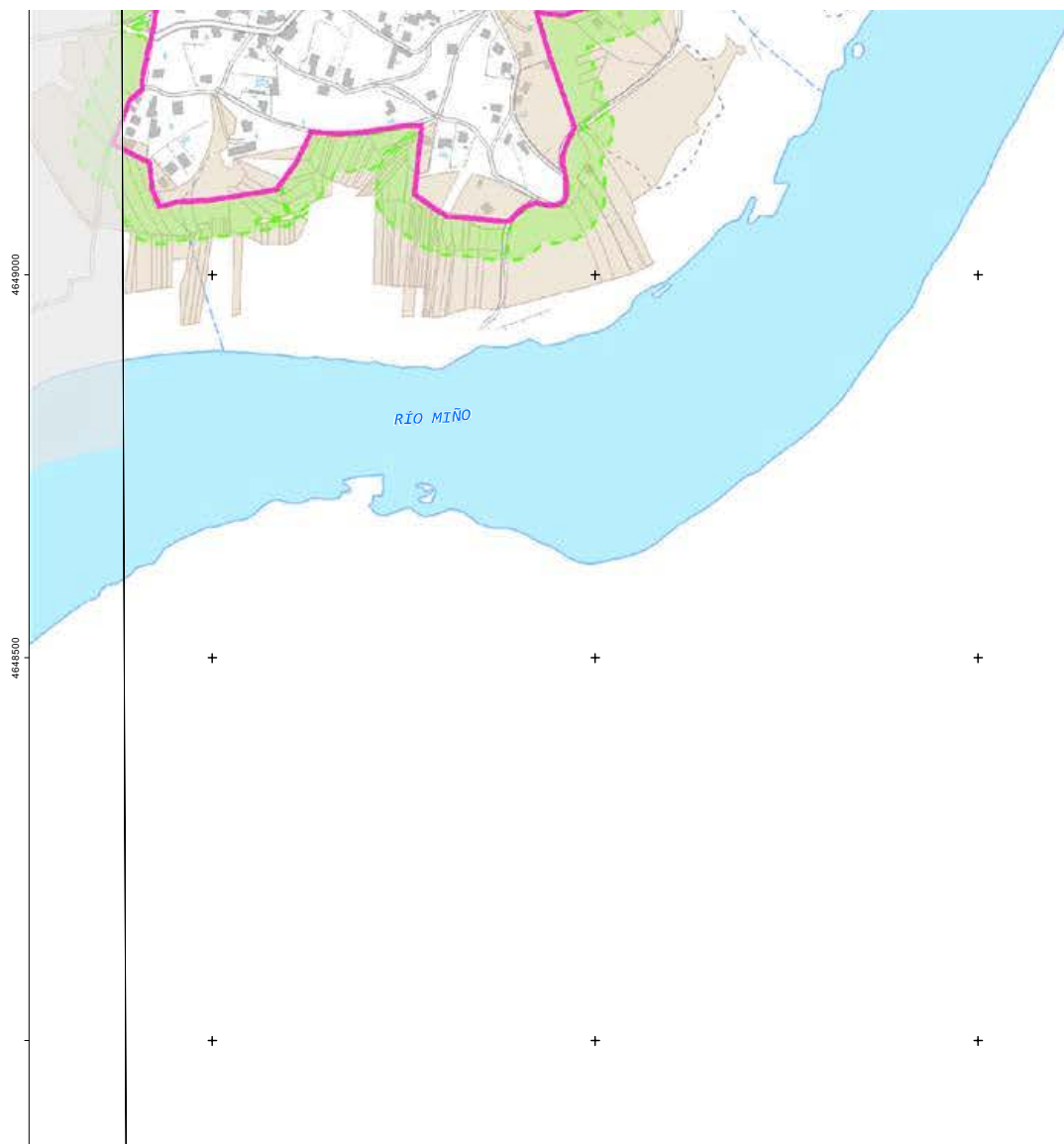


Pode verificar a integridade deste documento no seguinte enderezo:
<https://sede.depo.gal>
Código seguro de verificación:SVR3D0DQZX607KI



Mércores, 11 de agosto de 2021

Núm. 153



Pode verificar a integridade deste documento no seguinte enderezo:
<https://sede.depo.gal>
Código seguro de verificación: VSVR3D0DQZX6O7KI

