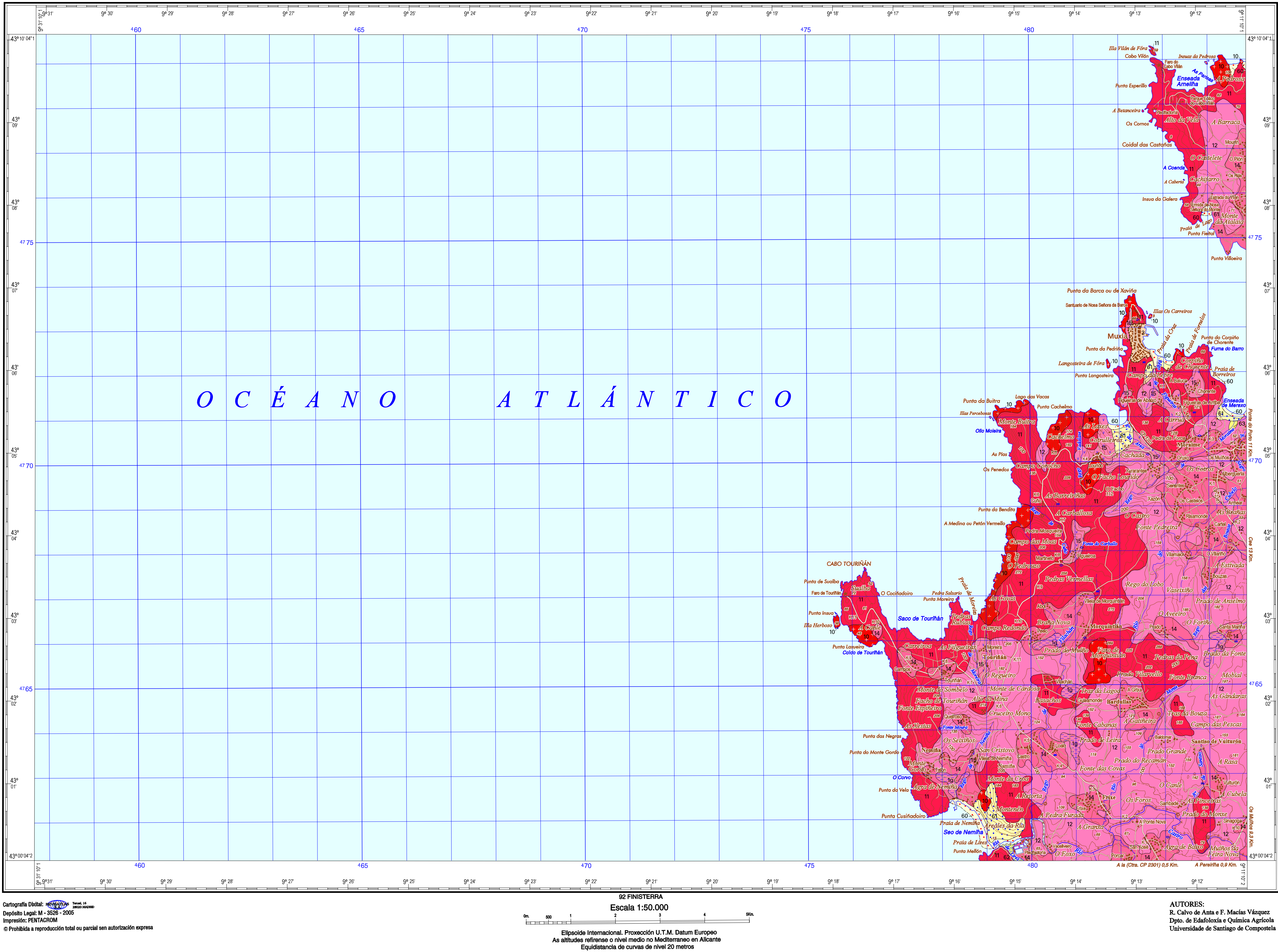


## MAPA DE SOLOS



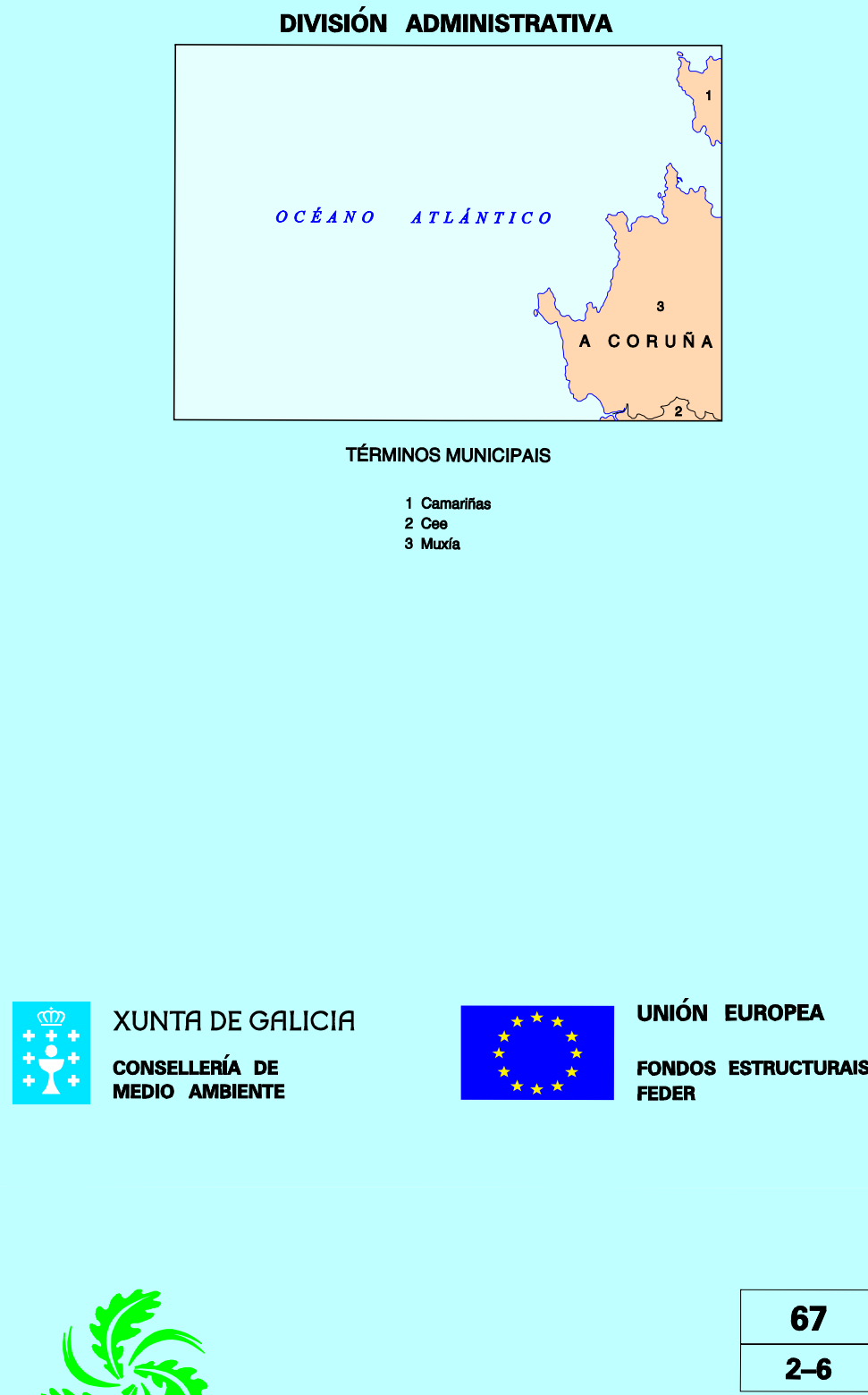
### ESQUEMA FAO (1998)

- ANTROSOLES**
- 3 Poboación e infraestruturas (inclusiones de Regosoles antrópicos)
  - 4 Regosoles espoil-antrópicos
- SOLOS SOBRE MATERIAIS GRANÍTICOS**  
(Graníticos, granodioritas, ortogneis... e sedimentos coluviais e aluvicoluviais derivados)
- 10 Leptosoles líticos e úmbricos (inclusiones de Umbrisoles epilépticos)
  - 11 Umbrisoles epilépticos (inclusiones de Leptosoles úmbricos)

- 12 Umbrisoles endolépticos e húmicos
- 14 Cambisoles e Umbrisoles ántricos (inclusiones de Regosoles áricos e antrópicos)
- 15 Umbrisoles antri-húmicos e ántricos (inclusiones de Regosoles antrópicos)
- 16 Umbrisoles gléyicos e Gleysoles úmbricos

- SOLOS SOBRE SEDIMENTOS CUATERNARIOS**
- 60 Fluviosoles arénicos e Arenosoles álbicos
  - 61 Arenosoles albicos e hápicos
  - 62 Fluviosoles sálicos e tiónicos (inclusiones de Fluviosoles arénicos)
  - 63 Fluviosoles úmbricos / gléyicos e Umbrisoles humigléyicos

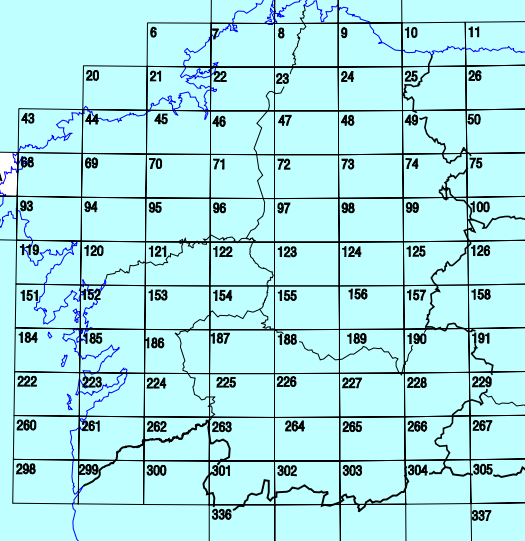
## 67 - MUXÍA



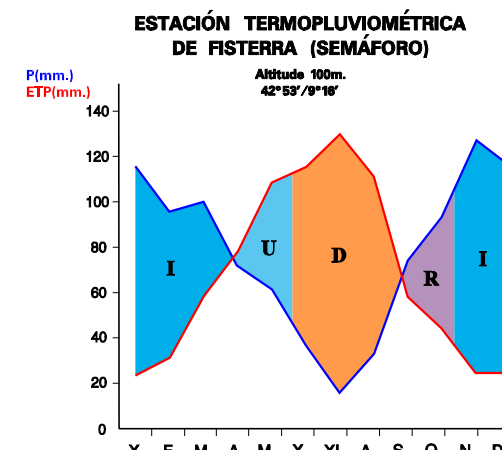
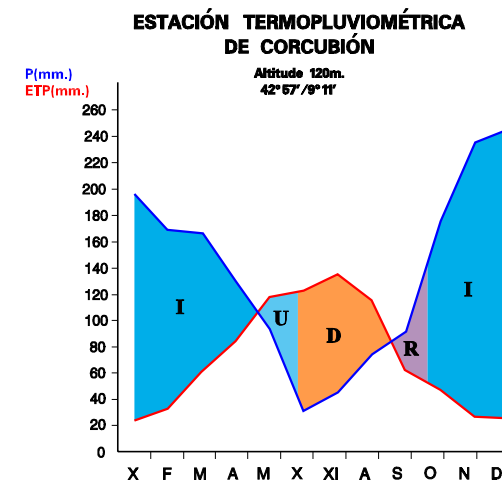
### MAPA DE SOLOS DE GALICIA

Escala 1:50.000

## MUXÍA



### Xunta de Galicia



**BALANCE HÍDRICO DO SOLO**  
(Reserva: 100mm.)

P: Precipitación (mm.)

ETP: Evapotranspiración potencial (mm.)

I: Período de infiltración

U: Utilización da reserva

D: Déficit absoluto

R: Recarga